

Particella	Località	Classe colturale	Superficie (ha)
40b	Pabassiu	a priorità ecologiche	2,3069

DATI GENERALI DELLA PARTICELLA O SOTTOPARTICELLA

Fattori ambientali e di gestione

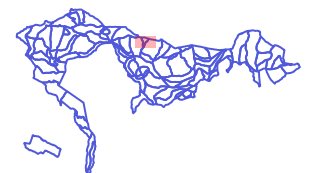
Posta su di un ripiano-terrazzo ad un'altitudine prevalente di 800 metri. Esposizione prevalente a sud-ovest. Pendenza prevalente del 5 %, accidentalità debole. Possibili limitazioni allo sviluppo dell'apparato radicale per la presenza di rocce affioranti su meno del 30% della superficie.
 Fatti particolari: sottoposta a usi civici; presenti sentieri guidati e poche aie carbonili senza muretto a secco. Accessibilità buona sul 100% della particella.

Descrizione fisionomico-culturale

Soprasuolo maturo stratificato su ceduo di Agrifoglio e in subordine Leccio densità adeguata, grado di copertura pari all'85% presenti vuoti e lacune, con matricinatura regolare. Novellame sporadico, sotto copertura di agrifoglio e leccio.
 Strato arbustivo formato da Biancospino selvatico, Rubus (genere), Stracciabrache, rappresentate su meno di un terzo della superficie; quello erbaceo da Cyclamen sp, Pteridium aquilinum rappresentate sporadicamente sulla superficie.

- Funzione principale Turistico ricreativa
- Sistema selvicolturale (Indicata solo per le zone con destinazioni funzionali produttive previste dal piano)
- Orientamento selvicolturale Avviamento all'altofusto
- Interventi recenti (> 2004) Nessun intervento
- Ipotesi di intervento Nessuna
- Uso zootecnico Utilizzo zootecnico assente
- Note

Dati di orientamento dendrometrico
 Diametro prevalente 15 cm; altezze prevalente 8 m; N° piante/ha 1500 mentre per le matricine: diametro 40 cm, altezza 9 m e 80 p/ha



Registro particellare



REGIONE AUTONOMA
DEI SARDEGNI
REGIONE AUTONOMA
DEI SARDEGNI



PSA sardegna



NFS
Natura Forestry Service

Comune di Seneghe - bosco Su Monte

Particella	Località
40b	Pabassiu

ORTOMOSAICO 2023



0 50 100 m

Registro particellare




Comune di Seneghe - bosco Su Monte

Particella	Località	Compresa	Superficie (ha)
40b	Pabassiu	a priorità ecologiche	2,3069

MAPPE DI DETTAGLIO

ORTOMOSAICO 1968



0 50 100 m

ORTOMOSAICO 1998-99





Particella	Località	Classe colturale	Superficie (ha)
41a	Codinazza	a valenza socio-culturale	1,3266

DATI GENERALI DELLA PARTICELLA O SOTTOPARTICELLA

Fattori ambientali e di gestione
<p>Posta in medio versante ad un'altitudine prevalente di 710 metri. Esposizione prevalente a sud. Pendenza prevalente del 3 %, accidentalità debole. Possibili limitazioni allo sviluppo dell'apparato radicale per la presenza di rocce affioranti su meno del 30% della superficie. Fatti particolari: sottoposta a usi civici; presenti abbeveratoio, strade trattorabili. Accessibilità buona sul 100% della particella.</p>

Descrizione fisionomico-culturale
<p>Soprassuolo di origine agamica con piano superiore molto vigoroso di elementi monocauli invecchiati e piano inferiore poco vigoroso ceduo di Leccio densità adeguata, grado di copertura pari al 90% presenti vuoti e lacune. Novellame sporadico, sotto copertura. Strato arbustivo formato da Rubus (genere), rappresentato su meno di un terzo della superficie; quello erbaceo da Graminacee xerofile, Pteridium aquilinum rappresentate sporadicamente sulla superficie.</p>

Funzione principale	Turistico ricreativa
Sistema selvicolturale	(Indicata solo per le zone con destinazioni funzionali produttive previste dal piano)
Orientamento selvicolturale	Avviamento all'altofusto
Interventi recenti (> 2004)	Nessun intervento
Ipotesi di intervento	Nessuna
Uso zootecnico	Utilizzo zootecnico assente
Note	

Dati di orientamento dendrometrico
 Diametro prevalente 40 cm; altezze prevalente
 9 m; N° piante/ha 400



Registro particellare



REGIONE AUTONOMA
DEI SARDEGNI
REGIONE AUTONOMA
DEI SARDEGNI



PROVINCIA
DEI SARDEGNI



NFS
Natura Forestry Service


Comune di Seneghe - bosco Su Monte

Particella	Località
41a	Codinazza

ORTOMOSAICO 2023



0 50 100 m




Comune di Seneghe - bosco Su Monte

Particella	Località	Compresa	Superficie (ha)
41a	Codinazza	a valenza socio-culturale	1,3266

MAPPE DI DETTAGLIO

ORTOMOSAICO 1968



0 50 100 m

ORTOMOSAICO 1998-99





Particella	Località	Classe colturale	Superficie (ha)
41b	Codinazza	a valenza socio-culturale	7,1031

DATI GENERALI DELLA PARTICELLA O SOTTOPARTICELLA

Fattori ambientali e di gestione

Posta in medio versante ad un'altitudine prevalente di 710 metri. Esposizione prevalente a sud-ovest. Pendenza prevalente del 15 %, accidentalità debole.
Possibili limitazioni allo sviluppo dell'apparato radicale per la presenza di pietrosità, rocce affioranti, terreno superficiale su meno del 30% della superficie. Fatti particolari: sottoposta a usi civici; presenti piste forestali e molte aie carbonili con muretto a secco.
Accessibilità buona sul 100% della particella.

Descrizione fisionomico-culturale

Soprassuolo di origine agamica con piano superiore mediamente vigoroso di elementi monocauli adulti e piano inferiore poco vigoroso ceduo di Leccio densità adeguata, grado di copertura pari al 95% presenti vuoti e lacune. Novellame assente.
Strato arbustivo formato da Pungitopo, Stracciabrache, presenti sporadicamente sulla superficie

Funzione principale | Produzione di legna

Sistema selvicolturale | (Indicata solo per le zone con destinazioni funzionali produttive previste dal piano)

Orientamento selvicolturale | Proseguire il governo a ceduo

Interventi recenti (> 2004) | Nessun intervento

Ipotesi di intervento | Nessuna

Uso zootecnico | Utilizzo zootecnico assente

Note

Dati di orientamento dendrometrico
Diametro prevalente 15 cm; altezze prevalente 7 m; N° piante/ha 2000



Registro particellare



REGIONE AUTONOMA
DEI SARDEGNI
REGIONE AUTONOMA
DEI SARDEGNI



provincia di
sassari



NFS
Servizio Nazionale Foreste

Comune di Seneghe - bosco Su Monte


Particella	Località
41b	Codinazza

ORTOMOSAICO 2023



0 50 100 m

Registro particellare

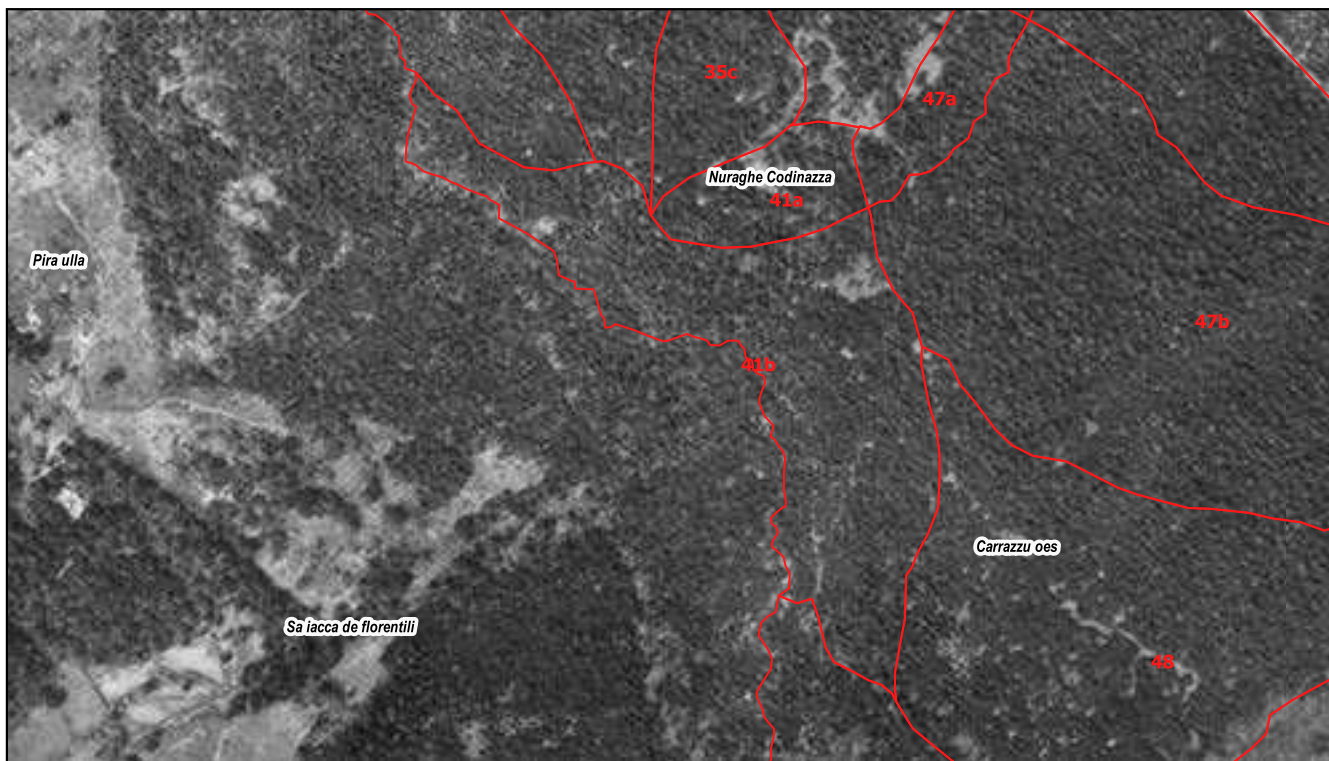


Comune di Seneghe - bosco Su Monte

Particella	Località	Compresa	Superficie (ha)
41b	Codinazza	a valenza socio-culturale	7,1031

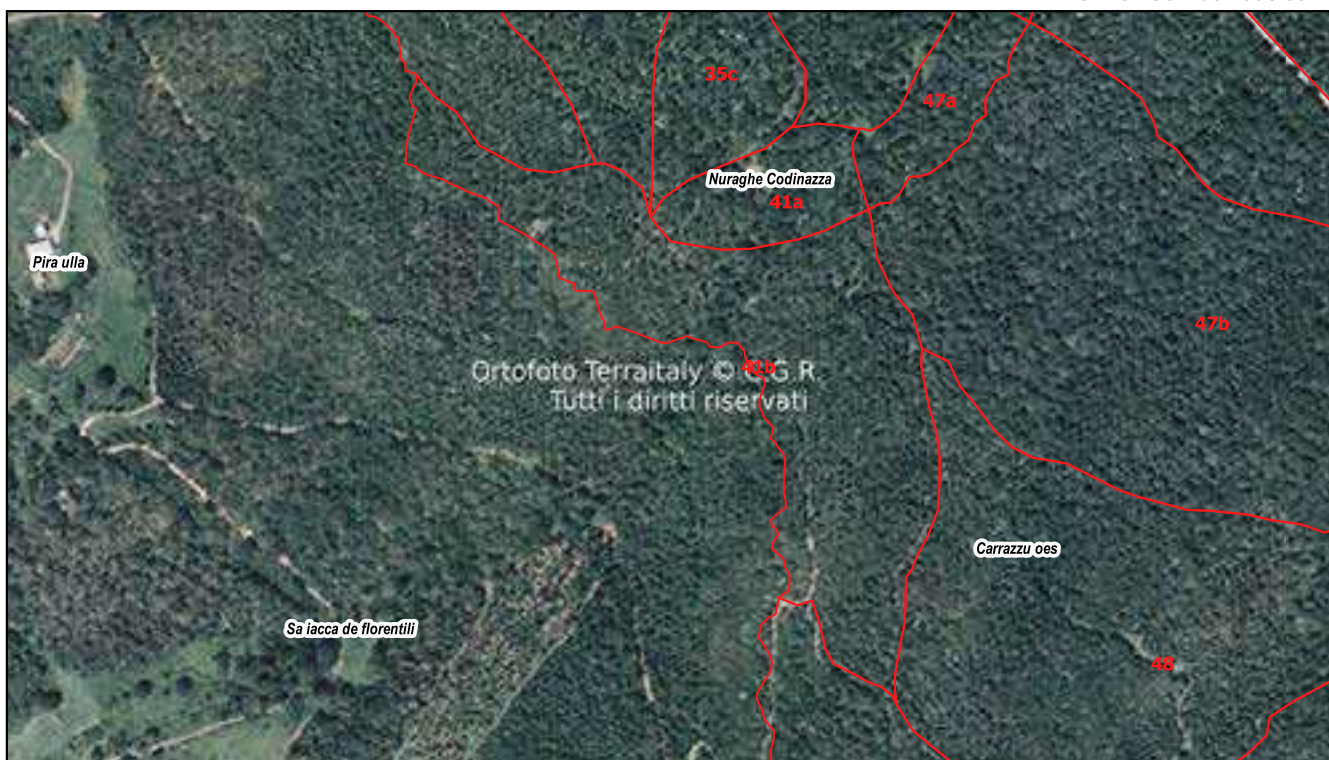
MAPPE DI DETTAGLIO

ORTOMOSAICO 1968



0 50 100 m

ORTOMOSAICO 1998-99





Particella	Località	Classe culturale	Superficie (ha)
42	S'accorru de Antoni zoppu	per il legnatico	11,4468

DATI GENERALI DELLA PARTICELLA O SOTTOPARTICELLA

Fattori ambientali e di gestione

Posta in un dosso-displuvio ad un'altitudine prevalente di 650 metri. Esposizione prevalente a sud. Pendenza prevalente del 5 %, accidentalità debole.
Possibili limitazioni allo sviluppo dell'apparato radicale per la presenza di rocce affioranti su di una superficie compresa fra il 30 e il 60% del totale, pietrosità, terreno superficiale su meno del 30% della superficie.
Fatti particolari: sottoposta a usi civici; presenti vedetta AIB, piste forestali. Accessibilità buona sul 100% della particella.

Descrizione fisionomico-culturale

Soprassuolo di origine agamica con piano superiore mediamente vigoroso di elementi monocauli adulti e piano inferiore poco vigoroso ceduo di Leccio densità adeguata, grado di copertura pari al 90% presenti vuoti e lacune. Novellame sporadico, sotto copertura. Strato arbustivo formato da Rubus (genere), presente sporadicamente sulla superficie

Funzione principale | Produzione di legna

Sistema selvicolturale | (Indicata solo per le zone con destinazioni funzionali produttive previste dal piano)

Orientamento selvicolturale | Proseguire il governo a ceduo

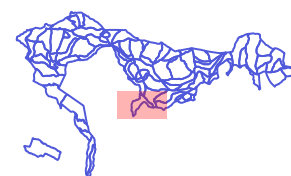
Interventi recenti (> 2004) | Nessun intervento

Ipotesi di intervento | Nessuna

Uso zootecnico | Utilizzo zootecnico assente

Note

Dati di orientamento dendrometrico
Diametro prevalente 20 cm; altezze prevalente 6 m; N° piante/ha 1800



Registro particellare



REGIONE AUTONOMA
DEI SARDEGNI
REGIONE AUTONOMA
DEI SARDEGNI



provincia di
sassari



NFI
National Forest Inventory

Comune di Seneghe - bosco Su Monte

Particella	Località
42	S'accorru de Antoni zoppu

ORTOMOSAICO 2023



0 50 100 m

Registro particellare




Comune di Seneghe - bosco Su Monte

Particella	Località	Compresa	Superficie (ha)
42	S'accorru de Antoni zoppu	per il legnatico	11,4468

MAPPE DI DETTAGLIO

ORTOMOSAICO 1968



0 50 100 m

ORTOMOSAICO 1998-99





Particella	Località	Classe culturale	Superficie (ha)
44	Nuraghe ruju	a valenza socio-culturale	4,7511

DATI GENERALI DELLA PARTICELLA O SOTTOPARTICELLA

Fattori ambientali e di gestione

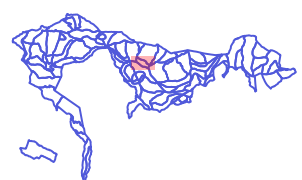
Posta in medio versante ad un'altitudine prevalente di 750 metri. Esposizione prevalente a sud-ovest. Pendenza prevalente del 15 %, accidentalità debole.
 Possibili limitazioni allo sviluppo dell'apparato radicale per la presenza di pietrosità, rocce affioranti su meno del 30% della superficie.
 Fatti particolari: presenza di sorgenti, fonti, sottoposta a usi civici; presenti aree sosta, sentieri guidati, muri - recinzioni, edificio comunale, piste forestali, strade camionabili tavolini e il Nuraghe Ruju. Accessibilità buona sul 100% della particella.

Descrizione fisionomico-culturale

Soprassuolo di origine agamica con piano superiore molto vigoroso di elementi monocauli invecchiati e piano inferiore poco vigoroso ceduo di Leccio densità adeguata, grado di copertura pari al 95% presenti vuoti e lacune. Novellame sporadico, sotto copertura. Strato arbustivo formato da Rubus (genere), Stracciabrache, presenti sporadicamente sulla superficie; quello erbaceo da Bellis perennis, Graminacee xerofile, Pteridium aquilinum rappresentate su meno di due terzi della superficie.

Funzione principale	Turistico ricreativa
Sistema selvicolturale	(Indicata solo per le zone con destinazioni funzionali produttive previste dal piano)
Orientamento selvicolturale	Avviamento all'altofusto
Interventi recenti (> 2004)	Nessun intervento
Ipotesi di intervento	Nessuna
Uso zootecnico	Utilizzo zootecnico assente
Note	Presenza sporadica di tracce della presenza di ovini

Dati di orientamento dendrometrico
 Diametro prevalente 40 cm; altezze prevalente 8 m; N° piante/ha 600



Registro particellare



REGIONE AUTONOMA
DEI SARDEGNI
REGIONE AUTONOMA
DEI SARDEGNI



PSA sardegna



NFS
Natura Forestale Italiana

Comune di Seneghe - bosco Su Monte


Particella	Località
44	Nuraghe ruju

ORTOMOSAICO 2023



0 50 100 m

Registro particellare




Comune di Seneghe - bosco Su Monte

Particella	Località	Compresa	Superficie (ha)
44	Nuraghe ruju	a valenza socio-culturale	4,7511

MAPPE DI DETTAGLIO

ORTOMOSAICO 1968



0 50 100 m

ORTOMOSAICO 1998-99



Registro particellare



REGIONE AUTONOMA
DELLA SARDEGNA



REGIONE AUTONOMA
DELLA SARDEGNA



NFS

Comune di Seneghe - bosco Su Monte

Particella	Località	Classe culturale	Superficie (ha)
45	Nuraghe ruju	a valenza socio-culturale	19,6058

DATI GENERALI DELLA PARTICELLA O SOTTOPARTICELLA

Fattori ambientali e di gestione
<p>Posta su di un ripiano-terrazzo ad un'altitudine prevalente di 800 metri. Esposizione prevalente a sud. Pendenza prevalente del 5 %, accidentalità debole. Possibili limitazioni allo sviluppo dell'apparato radicale per la presenza di pietrosità su meno del 30% della superficie.</p> <p>Fatti particolari: sottoposta a usi civici; presenti sentieri guidati, piste forestali e aie carbonili senza muretto a secco. Accessibilità buona sul 100% della particella.</p>

Descrizione fisionomico-culturale
<p>Soprassuolo di origine agamica con piano superiore mediamente vigoroso di elementi monocauli adulti e piano inferiore poco vigoroso ceduo di Leccio e in subordine Agrifoglio densità adeguata, grado di copertura pari al 90% presenti vuoti e lacune. Novellame sporadico, sotto copertura di leccio e agrifoglio.</p> <p>Strato arbustivo formato da Biancospino selvatico, Rubus (genere), Stracciabrache, rappresentate su meno di un terzo della superficie; quello erbaceo da Cyclamen sp, Pteridium aquilinum rappresentate sporadicamente sulla superficie.</p>

Funzione principale Turistico ricreativa

Sistema selvicolturale (Indicata solo per le zone con destinazioni funzionali produttive previste dal piano)

Orientamento selvicolturale Avviamento all'altofusto

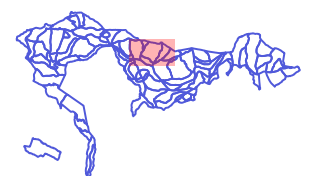
Interventi recenti (> 2004) Nessun intervento

Ipotesi di intervento Nessuna

Uso zootecnico Utilizzo zootecnico assente

Note

Dati di orientamento dendrometrico
 Diametro prevalente 25 cm; altezze prevalente
 10 m; N° piante/ha 1500



Registro particellare



REGIONE AUTONOMA
DEI SARDEGNI
REGIONE AUTONOMA
DEI SARDEGNI



provincia di
sassari



NFS
Natura Forestale Siciliana

Comune di Seneghe - bosco Su Monte

Particella	Località
45	Nuraghe ruju

ORTOMOSAICO 2023



0 50 100 m

Registro particellare

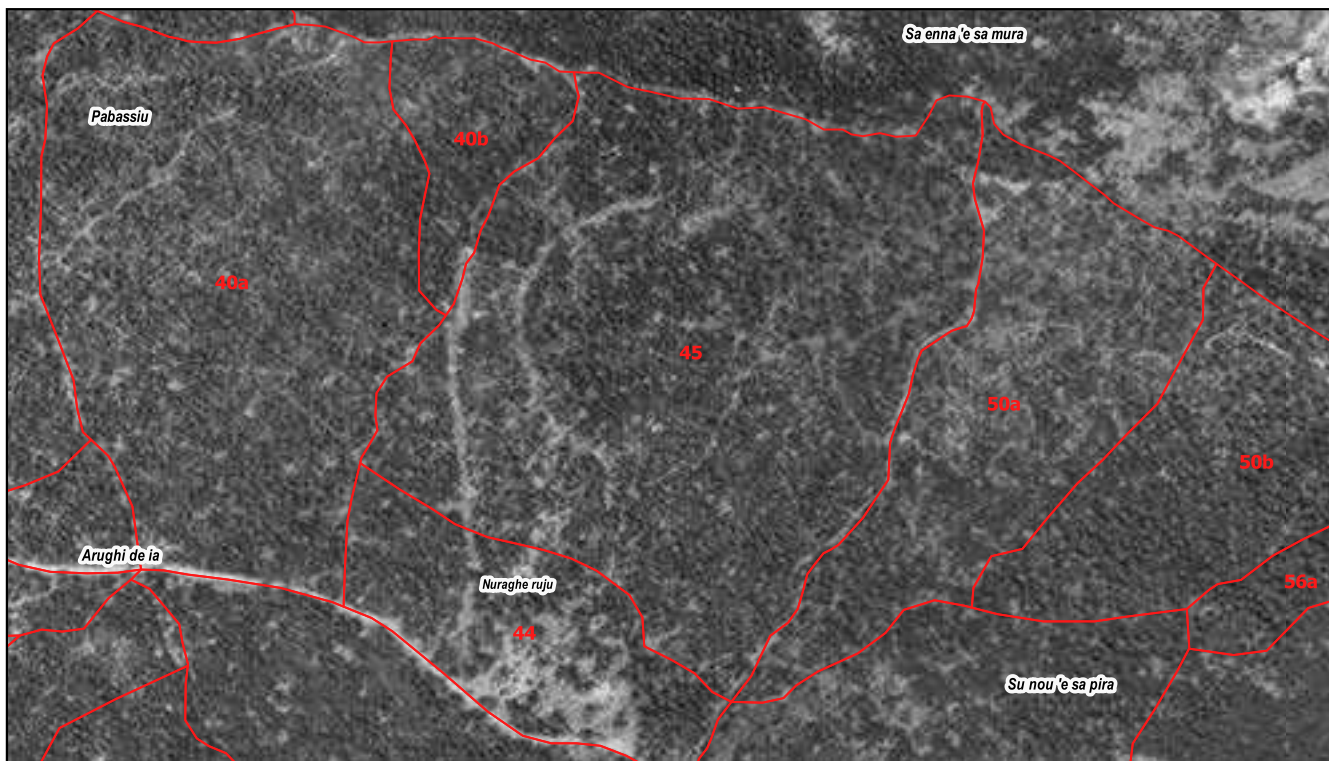


Comune di Seneghe - bosco Su Monte

Particella	Località	Compresa	Superficie (ha)
45	Nuraghe ruju	a valenza socio-culturale	19,6058

MAPPE DI DETTAGLIO


ORTOMOSAICO 1968



0 50 100 m

ORTOMOSAICO 1998-99





Particella	Località	Classe colturale	Superficie (ha)
47a	Codinazza	a valenza socio-culturale	1,1966

DATI GENERALI DELLA PARTICELLA O SOTTOPARTICELLA

Fattori ambientali e di gestione

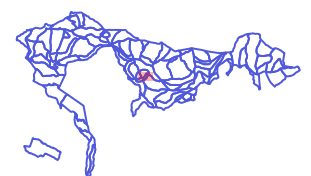
Posta in medio versante ad un'altitudine prevalente di 710 metri. Esposizione prevalente a sud. Pendenza prevalente del 3 %, accidentalità debole. Possibili limitazioni allo sviluppo dell'apparato radicale per la presenza di rocce affioranti su meno del 30% della superficie. Fatti particolari: sottoposta a usi civici; presenti nuraghe Codinazza, strade trattorabili. Accessibilità buona sul 100% della particella.

Descrizione fisionomico-culturale

Soprassuolo di origine agamica con piano superiore molto vigoroso di elementi monocauli invecchiati e piano inferiore poco vigoroso ceduo di Leccio densità adeguata, grado di copertura pari al 90% presenti vuoti e lacune. Novellame sporadico, sotto copertura. Strato arbustivo formato da Rubus (genere), rappresentato su meno di un terzo della superficie; quello erbaceo da Graminacee xerofile, Pteridium aquilinum rappresentate sporadicamente sulla superficie.

- Funzione principale | Turistico ricreativa
- Sistema selvicolturale | (Indicata solo per le zone con destinazioni funzionali produttive previste dal piano)
- Orientamento selvicolturale | Avviamento all'altofusto
- Interventi recenti (> 2004) | Nessun intervento
- Ipotesi di intervento | Nessuna
- Uso zootecnico | Utilizzo zootecnico assente
- Note |

Dati di orientamento dendrometrico
 Diametro prevalente 45 cm; altezze prevalente 9 m; N° piante/ha 400



Registro particellare



REGIONE AUTONOMA
DEI SARDEGNI
REGIONE AUTONOMA
DEI SARDEGNI



PROVINCIA
DEI SARDEGNI



NFS
NATIONAL FOREST SERVICE


Comune di Seneghe - bosco Su Monte

Particella	Località
47a	Codinazza

ORTOMOSAICO 2023



Registro particellare




Comune di Seneghe - bosco Su Monte

Particella	Località	Compresa	Superficie (ha)
47a	Codinazza	a valenza socio-culturale	1,1966

MAPPE DI DETTAGLIO

ORTOMOSAICO 1968



0 50 100 m

ORTOMOSAICO 1998-99



Registro particellare



REGIONE AUTONOMA
DELLA SARDEGNA



PROVINCIA
DI SASSARI



NFS

Comune di Seneghe - bosco Su Monte

Particella	Località	Classe culturale	Superficie (ha)
47b	Sa iacca 'e mesu	per il legnatico	15,076

DATI GENERALI DELLA PARTICELLA O SOTTOPARTICELLA

Fattori ambientali e di gestione

Posta in medio versante ad un'altitudine prevalente di 720 metri. Esposizione prevalente a sud-ovest. Pendenza prevalente del 3 %, accidentalità debole.
Possibili limitazioni allo sviluppo dell'apparato radicale per la presenza di rocce affioranti su di una superficie compresa fra il 30 e il 60% del totale, pietrosità su meno del 30% della superficie.
Fatti particolari: pascolo in bosco di bovini, sottoposta a usi civici; presenti strade camionabili, piste forestali e molte aie carbonili senza muretto a secco.
Accessibilità buona sul 100% della particella.

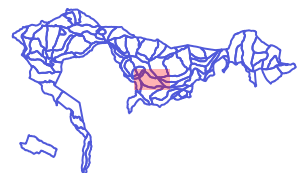
Descrizione fisionomico-culturale

Ceduo in rinnovazione molto vigoroso di Leccio densità adeguata, grado di copertura pari al 95% presenti vuoti e lacune, con matricinatura eccessiva; data del taglio 2006. Novellame sporadico e libero (specie prevalente Leccio) rinnovazione adeguata.

Funzione principale	Produzione di legna
Sistema selvicolturale	Ceduo semplice matricinato
Orientamento selvicolturale	Proseguire il governo a ceduo
Interventi recenti (> 2004)	Ceduazione di tutta la superficie nel 2006
Ipotesi di intervento	Nessuna
Uso zootecnico	Utilizzo zootecnico assente
Note	

Dati di orientamento dendrometrico

Diametro prevalente 10 cm; altezze prevalente 4 m; N° piante/ha 10000.



Registro particellare



REGIONE AUTONOMA
DEI SARDEGNI
REGIONE AUTONOMA
DEI SARDEGNI



PIA SARDEGNA



NFS
NATIONAL FOREST INVENTORY

Comune di Seneghe - bosco Su Monte


Particella	Località
47b	Sa iacca 'e mesu

ORTOMOSAICO 2023



0 50 100 m

Registro particellare




Comune di Seneghe - bosco Su Monte

Particella	Località	Compresa	Superficie (ha)
47b	Sa iacca 'e mesu	per il legnatico	15,076

MAPPE DI DETTAGLIO

ORTOMOSAICO 1968



0 50 100 m

ORTOMOSAICO 1998-99



Registro particellare



REGIONE AUTONOMA
DELLA SARDEGNA



REGIONE AUTONOMA
DELLA SARDEGNA



NFS

Comune di Seneghe - bosco Su Monte

Particella	Località	Classe culturale	Superficie (ha)
48	Carrazzu oes	per il legnatico	14,0743

DATI GENERALI DELLA PARTICELLA O SOTTOPARTICELLA

Fattori ambientali e di gestione

Posta in medio versante ad un'altitudine prevalente di 680 metri. Esposizione prevalente a sud. Pendenza prevalente del 20 %, accidentalità media.
Possibili limitazioni allo sviluppo dell'apparato radicale per la presenza di rocce affioranti su di una superficie compresa fra il 30 e il 60% del totale, pietrosità su meno del 30% della superficie.
Fatti particolari: sottoposta a usi civici; presenti piste forestali e molte aie carbonili con muretto a secco. Accessibilità buona sul 100% della particella.

Descrizione fisionomico-culturale

Ceduo in rinnovazione molto vigoroso di Leccio densità adeguata, grado di copertura pari al 90% presenti vuoti e lacune, con matricinatura regolare; taglio risalente al 2004. Novellame diffuso e libero (specie prevalente Leccio) rinnovazione sufficiente.
Strato arbustivo formato da Cytisus sp. e affini, Rubus (genere), rappresentate su meno di un terzo della superficie; quello erbaceo assente.

Funzione principale Produzione di legna

Sistema selvicolturale Ceduo semplice matricinato

Orientamento selvicolturale Proseguire il governo a ceduo

Interventi recenti (> 2004) Ceduzione di tutta la superficie nel 2004

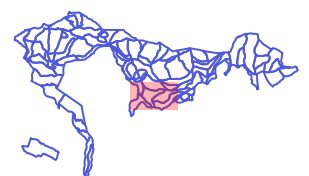
Ipotesi di intervento Nessuna

Uso zootecnico Utilizzo zootecnico assente

Note

Dati di orientamento dendrometrico

Diametro prevalente 10 cm; altezze prevalente 4 m; N° piante/ha 10000 mentre per le matricine diametro 15cm, altezza 5m, 300/ha.



Registro particellare



REGIONE AUTONOMA
DEI SARDEGNI
REGIONE AUTONOMA
DEI SARDEGNI



PROVINCIA
di sardogna



NFS
Natura Forestale Italiana

Comune di Seneghe - bosco Su Monte


Particella	Località
48	Carrazzu oes

ORTOMOSAICO 2023



0 50 100 m

Registro particellare

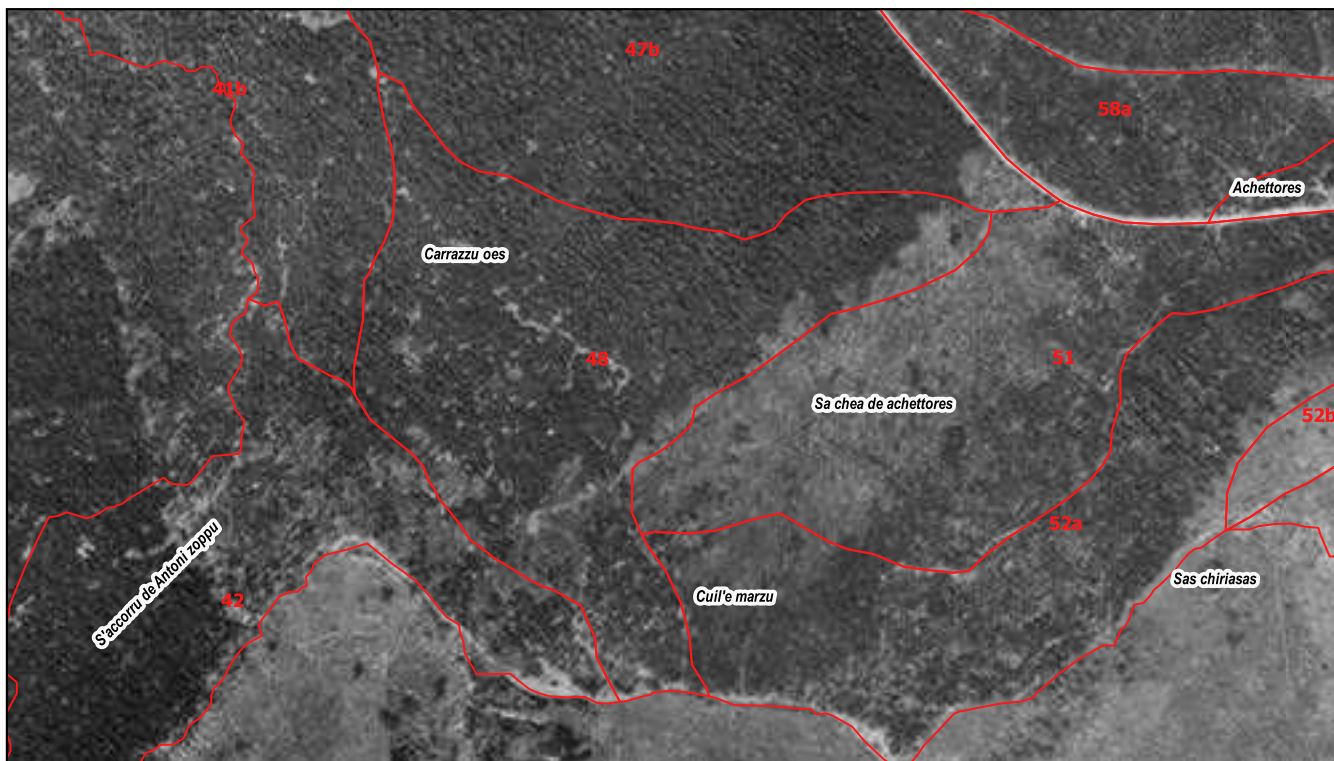


Comune di Seneghe - bosco Su Monte

Particella	Località	Compresa	Superficie (ha)
48	Carrazzu oes	per il legnatico	14,0743

MAPPE DI DETTAGLIO

ORTOMOSAICO 1968



0 50 100 m

ORTOMOSAICO 1998-99



Registro particellare



REGIONE AUTONOMA
DELLA SARDEGNA



REGIONE AUTONOMA
DELLA SARDEGNA



NFS

Comune di Seneghe - bosco Su Monte

Particella	Località	Classe culturale	Superficie (ha)
50a	Sos paris	per il legnatico	10,9518

DATI GENERALI DELLA PARTICELLA O SOTTOPARTICELLA

Fattori ambientali e di gestione
<p>Posta in alto versante ad un'altitudine prevalente di 800 metri. Esposizione prevalente a sud-ovest. Pendenza prevalente del 5 %, accidentalità debole.</p> <p>Possibili limitazioni allo sviluppo dell'apparato radicale per la presenza di rocce affioranti su meno del 30% della superficie.</p> <p>Fatti particolari: sottoposta a usi civici; presenti piste forestali e molte aie carbonili senza muretto a secco. Accessibilità buona sul 100% della particella.</p>

Descrizione fisionomico-culturale
<p>Soprassuolo di origine agamica con piano superiore molto vigoroso di elementi monocauli invecchiati e piano inferiore poco vigoroso ceduo di Leccio e in subordine Agrifoglio densità adeguata, grado di copertura pari al 90% presenti vuoti e lacune. Novellame sporadico, sotto copertura. Strato arbustivo formato da Biancospino selvatico, Rubus (genere), Stracciabrache, rappresentate su meno di un terzo della superficie; quello erbaceo da Cyclamen sp, Pteridium aquilinum rappresentate sporadicamente sulla superficie. Ceduo in riproduzione nella zonapiù elevata.</p>

Funzione principale Produzione di legna e turistico ricreativa

Sistema selvicolturale Ceduo semplice matricinato

Orientamento selvicolturale Proseguire il governo a ceduo e avviamento all'altofusto

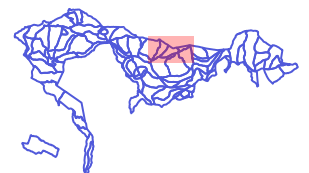
Interventi recenti (> 2004) Ceduazione di circa 5 ha di superficie nel 2012, zona nord.

Ipotesi di intervento Nessuna

Uso zootecnico Utilizzo zootecnico assente

Note

Dati di orientamento dendrometrico
 Diametro prevalente 20 cm; altezze prevalente
 8 m; N° piante/ha 2000



Registro particellare



REGIONE AUTONOMA
DEI SARDEGNI
REGIONE AUTONOMA
DEI SARDEGNI



PROVINCIA
DEI SARDEGNI



NFS
Natura Forestale Siciliana

Comune di Seneghe - bosco Su Monte

Particella	Località
50a	Sos paris

ORTOMOSAICO 2023



0 50 100 m

Registro particellare

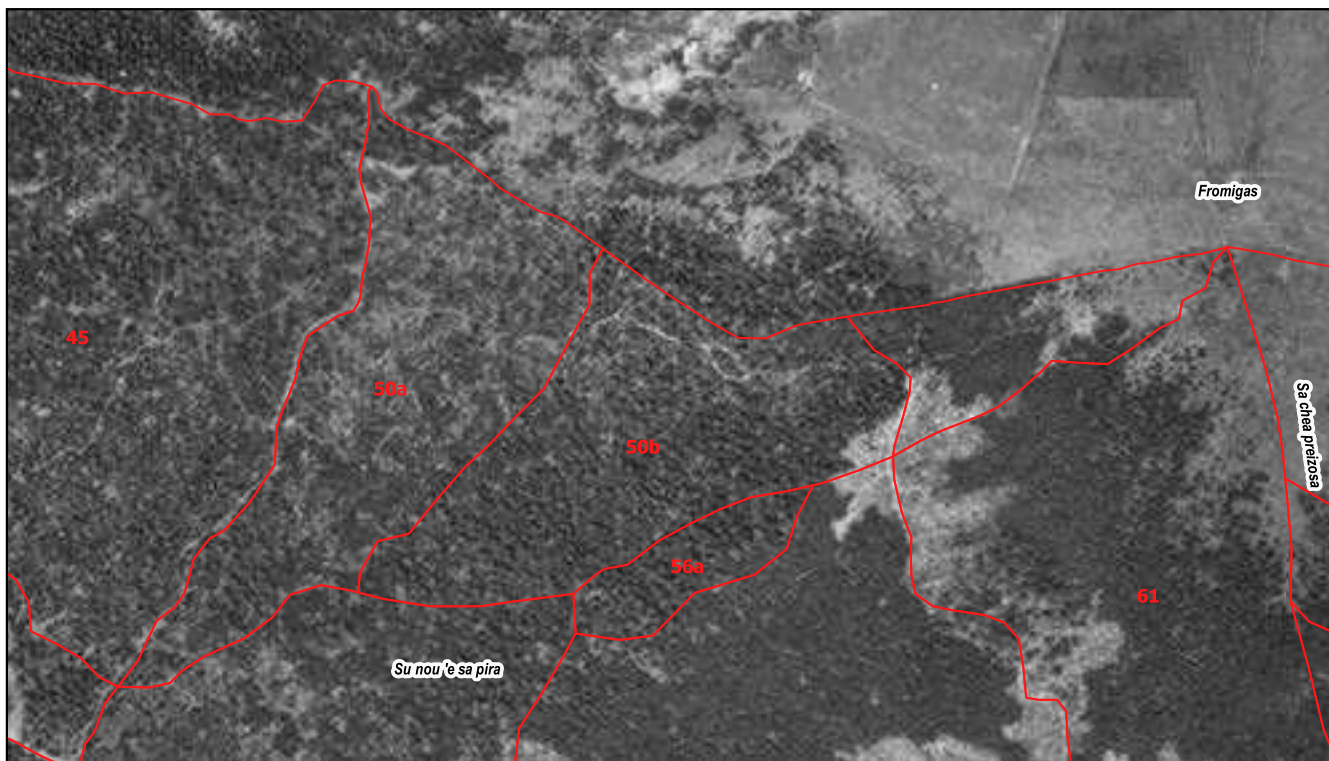


Comune di Seneghe - bosco Su Monte

Particella	Località	Compresa	Superficie (ha)
50a	Sos paris	per il legnatico	10,9518

MAPPE DI DETTAGLIO

ORTOMOSAICO 1968



0 50 100 m

ORTOMOSAICO 1998-99





Particella	Località	Classe colturale	Superficie (ha)
50b	Sos paris	a priorità ecologiche	7,8868

DATI GENERALI DELLA PARTICELLA O SOTTOPARTICELLA

Fattori ambientali e di gestione

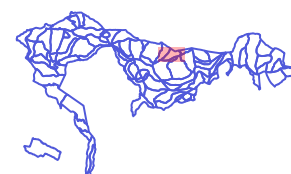
Posta su di un ripiano-terrazzo ad un'altitudine prevalente di 810 metri. Esposizione prevalente a sud. Pendenza prevalente del 5 %, accidentalità debole. Possibili limitazioni allo sviluppo dell'apparato radicale per la presenza di rocce affioranti su meno del 30% della superficie. Fatti particolari: sottoposta a usi civici; presenti piste forestali. Accessibilità buona sul 100% della particella.

Descrizione fisionomico-culturale

Soprassuolo di origine agamica con piano superiore molto vigoroso di elementi monocauli invecchiati e piano inferiore poco vigoroso ceduo di Leccio e in subordine Agrifoglio densità adeguata, grado di copertura pari all'80% presenti vuoti e lacune. Novellame sporadico, sotto copertura di leccio e agrifoglio. Strato arbustivo formato da Biancospino selvatico, Rubus (genere), Stracciabrache, presenti su meno di due terzi della superficie; quello erbaceo da Cyclamen sp, Pteridium aquilinum rappresentate sporadicamente sulla superficie. Ceduo in riproduzione per circa 3 ettari, taglio del 2012.

- Funzione principale** | Produzione di legna e turistico ricreativa
- Sistema selvicolturale** | (Indicata solo per le zone con destinazioni funzionali produttive previste dal piano)
- Orientamento selvicolturale** | Proseguire il governo a ceduo e avviamento all'altofusto
- Interventi recenti (> 2004)** | Ceduazione di circa 3 ha di superficie nel 2012, zona nord-ovest.
- Ipotesi di intervento** | Nessuna
- Uso zootecnico** | Utilizzo zootecnico assente
- Note** |

Dati di orientamento dendrometrico
 Diametro prevalente 60 cm; altezze prevalente 10 m; N° piante/ha 600



Registro particellare



Comune di Seneghe - bosco Su Monte

Particella	Località
50b	Sos paris

ORTOMOSAICO 2023



0 50 100 m

Registro particellare




Comune di Seneghe - bosco Su Monte

Particella	Località	Compresa	Superficie (ha)
50b	Sos paris	a priorità ecologiche	7,8868

MAPPE DI DETTAGLIO


ORTOMOSAICO 1968



0 50 100 m

ORTOMOSAICO 1998-99





Particella	Località	Classe colturale	Superficie (ha)
51	Sa chea de achettores	per il legnatico	14,129

DATI GENERALI DELLA PARTICELLA O SOTTOPARTICELLA

Fattori ambientali e di gestione

Posta in medio versante ad un'altitudine prevalente di 680 metri. Esposizione prevalente a sud. Pendenza prevalente del 10 %, accidentalità media.
 Possibili limitazioni allo sviluppo dell'apparato radicale per la presenza di pietrosità su di una superficie compresa fra il 30 e il 60% del totale, rocce affioranti su meno del 30% della superficie. Fatti particolari: sottoposta a usi civici; presenti piste forestali e poche aie carbonili senza muretto a secco. Accessibilità buona sul 100% della particella.

Descrizione fisionomico-culturale

Ceduo in rinnovazione molto vigoroso di Leccio densità adeguata, grado di copertura pari al 90% presenti vuoti e lacune, con matricinatura regolare; data del taglio 2004 per tutta la superficie eccetto che una fascia di circa 10 m adiacente alla strada asfaltata tagliata nel 2006. Novellame assente rinnovazione sufficiente. Strato arbustivo assente; quello erbaceo assente.

- Funzione principale Produzione di legna
- Sistema selvicolturale Ceduo semplice matricinato
- Orientamento selvicolturale Proseguire il governo a ceduo
- Interventi recenti (> 2004) Ceduazione di tutta la superficie nel 2004 e di una fascia di circa 10 metri adiacente al confine nord nel 2006
- Ipotesi di intervento Nessuna
- Uso zootecnico Utilizzo zootecnico assente
- Note

Dati di orientamento dendrometrico
 Diametro prevalente 10 cm; altezze prevalente 5 m; N° piante/ha 10000



Registro particellare



REGIONE AUTONOMA
DEI SARDEGNI
REGIONE AUTONOMA
DEI SARDEGNI



PROVINCIA
DEI SARDEGNI



NFS
Natura Forestale Italiana

Comune di Seneghe - bosco Su Monte

Particella	Località
51	Sa chea de achettores

ORTOMOSAICO 2023



0 50 100 m

Registro particellare




Comune di Seneghe - bosco Su Monte

Particella	Località	Compresa	Superficie (ha)
51	Sa chea de achettores	per il legnatico	14,129

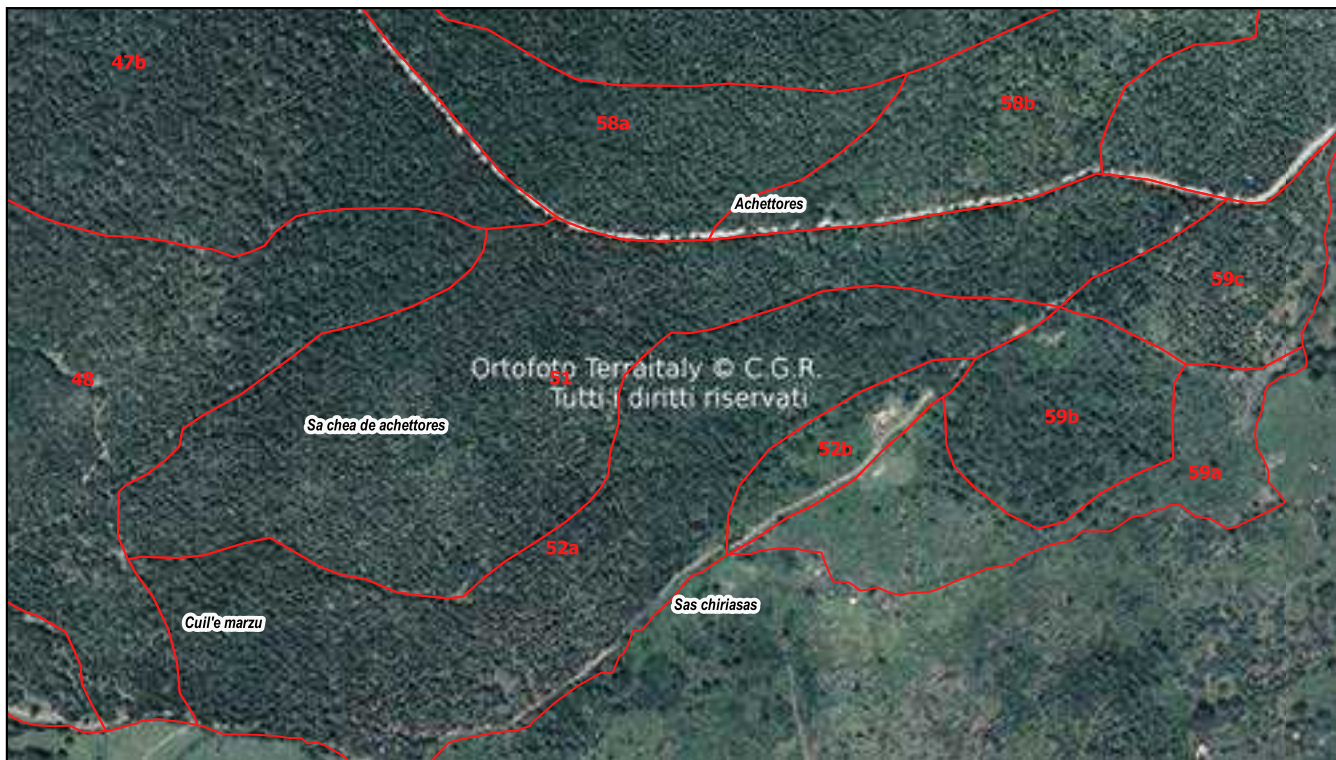
MAPPE DI DETTAGLIO

ORTOMOSAICO 1968



0 50 100 m

ORTOMOSAICO 1998-99





Particella	Località	Classe culturale	Superficie (ha)
52a	Cuil'e marzu	per il legnatico	11,9889

DATI GENERALI DELLA PARTICELLA O SOTTOPARTICELLA

Fattori ambientali e di gestione

Posta in medio versante ad un'altitudine prevalente di 650 metri. Esposizione prevalente a sud. Pendenza prevalente del 10 %, accidentalità media.
Possibili limitazioni allo sviluppo dell'apparato radicale per la presenza di pietrosità su di una superficie compresa fra il 30 e il 60% del totale, rocce affioranti su meno del 30% della superficie.
Fatti particolari: sottoposta a usi civici; presenti piste forestali e poche aie carbonili senza muretto a secco. Accessibilità buona sul 100% della particella.

Descrizione fisionomico-culturale

Ceduo in rinnovazione molto vigoroso di Leccio e in subordine Sughera densità adeguata, grado di copertura pari al 50% presenti vuoti e lacune, con matricinatura regolare; età del taglio 2004 e 2006. Novellame sporadico (Leccio) rinnovazione sufficiente.
Strato arbustivo formato da Cistus (genere), Vitalba, Rubus (genere), presenti sporadicamente sulla superficie; quello erbaceo assente.

Funzione principale	Produzione di legna
Sistema selvicolturale	Ceduo semplice matricinato
Orientamento selvicolturale	Proseguire il governo a ceduo
Interventi recenti (> 2004)	Ceduazione di tutta la superficie nel 2004 e nel 2006 con il metodo a scacchiera.
Ipotesi di intervento	Nessuna
Uso zootecnico	Utilizzo zootecnico assente
Note	

Dati di orientamento dendrometrico

Diametro prevalente 10 cm; altezze prevalente 5 m; N° piante/ha 10000. Matricine diametri da 5 a 40 cm e altezze da 5m a 8 m.



Registro particellare




Comune di Seneghe - bosco Su Monte

Particella	Località
52a	Cuil'e marzu

ORTOMOSAICO 2023



Registro particellare




Comune di Seneghe - bosco Su Monte

Particella	Località	Compresa	Superficie (ha)
52a	Cuil'e marzu	per il legnatico	11,9889

MAPPE DI DETTAGLIO


ORTOMOSAICO 1968



0 50 100 m

ORTOMOSAICO 1998-99





Particella	Località	Classe colturale	Superficie (ha)
52b	Cuil'e marzu	a sughereta	1,3766

DATI GENERALI DELLA PARTICELLA O SOTTOPARTICELLA

Fattori ambientali e di gestione

Posta in medio versante ad un'altitudine prevalente di 650 metri. Esposizione prevalente a sud. Pendenza prevalente del 10 %, accidentalità media.
 Possibili limitazioni allo sviluppo dell'apparato radicale per la presenza di pietrosità su di una superficie compresa fra il 30 e il 60% del totale, rocce affioranti su meno del 30% della superficie. Fatti particolari: pascolo in bosco di ovini, sottoposta a usi civici; presenti edifici, piste forestali. Accessibilità buona sul 100% della particella.

Descrizione fisionomico-culturale

Soprassuolo di origine agamica con piano superiore mediamente vigoroso di elementi monocauli adulti e piano inferiore poco vigoroso ceduo di Sughera e in subordine Leccio densità adeguata, grado di copertura pari al 50% presenti vuoti e lacune, con matricinatura regolare. Novellame diffuso e libero (specie prevalente Leccio).
 Strato arbustivo formato da Cistus (genere), Vitalba, Rubus (genere), presenti sporadicamente sulla superficie; quello erbaceo da Cardus sp, Graminacee xerofile rappresentate su più di due terzi della superficie.

- Funzione principale Turistico ricreativa
- Sistema selvicolturale Massimizzare la capacità produttiva di sughero
- Orientamento selvicolturale Avviamento all'altofusto
- Interventi recenti (> 2004) Estrazione sughero nel 2022
- Ipotesi di intervento Miglioramento capacità produttiva e interventi selvicolturali di prevenzione AIB
- Uso zootecnico Utilizzo zootecnico assente
- Note

Dati di orientamento dendrometrico
 Diametro prevalente 25 cm; altezze prevalente 7 m; N° piante/ha 500



Registro particellare



REGIONE AUTONOMA
DEI SARDEGNI
REGIONAL AGENZIA
DEI SERVIZI



PIA SARDEGNA



NFS
Natura Forestale Sostenibile

Comune di Seneghe - bosco Su Monte


Particella	Località
52b	Cuil'e marzu

ORTOMOSAICO 2023



0 50 100 m

Registro particellare




Comune di Seneghe - bosco Su Monte

Particella	Località	Compresa	Superficie (ha)
52b	Cuil'e marzu	a sughereta	1,3766

MAPPE DI DETTAGLIO


ORTOMOSAICO 1968



0 50 100 m

ORTOMOSAICO 1998-99





Particella	Località	Classe culturale	Superficie (ha)
55	Sos paris	per il legnatico	19,5847

DATI GENERALI DELLA PARTICELLA O SOTTOPARTICELLA

Fattori ambientali e di gestione

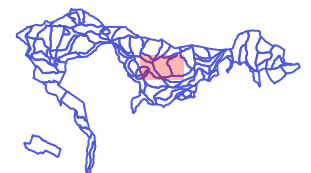
Posta in medio versante ad un'altitudine prevalente di 760 metri. Esposizione prevalente a sud-ovest. Pendenza prevalente del 10 %, accidentalità debole.
 Possibili limitazioni allo sviluppo dell'apparato radicale per la presenza di pietrosità, rocce affioranti su meno del 30% della superficie.
 Fatti particolari: sottoposta a usi civici; presenti piste forestali e poche aie carbonili con muretto a secco. Accessibilità buona sul 100% della particella.

Descrizione fisionomico-culturale

Ceduo in rinnovazione (2/3 della sup totale) e soprassuolo adulto stratificato su ceduo (zona nord) di origine agamica molto vigoroso di Leccio densità adeguata, grado di copertura pari al 90% presenti vuoti e lacune. Novellame sporadico, sotto copertura.
 Strato arbustivo formato da Biancospino selvatico, Rubus (genere), Stracciabrache, presenti sporadicamente sulla superficie; quello erbaceo da Cyclamen sp, Pteridium aquilinum rappresentate sporadicamente sulla superficie.

- Funzione principale Produzione di legna
- Sistema selvicolturale Ceduo semplice matricinato
- Orientamento selvicolturale Proseguire il governo a ceduo
- Interventi recenti (> 2004) Ceduazione di 3/4 della sup totale (2010, 2016, 2018)
- Ipotesi di intervento Ceduazione della restante parte
- Uso zootecnico Utilizzo zootecnico assente
- Note

Dati di orientamento dendrometrico
 Diametro prevalente 30 cm; altezze prevalente 8m; N° piante/ha 2000 (per la zona nord)



Registro particellare



REGIONE AUTONOMA
DEI SARDEGNI
REGIONE AUTONOMA
DEI SARDEGNI



PROVINCIA
DEI SARDEGNI



NFS
NATIONAL FOREST SERVICE

Comune di Seneghe - bosco Su Monte

Particella	Località
55	Sos paris

ORTOMOSAICO 2023



0 50 100 m

Registro particellare

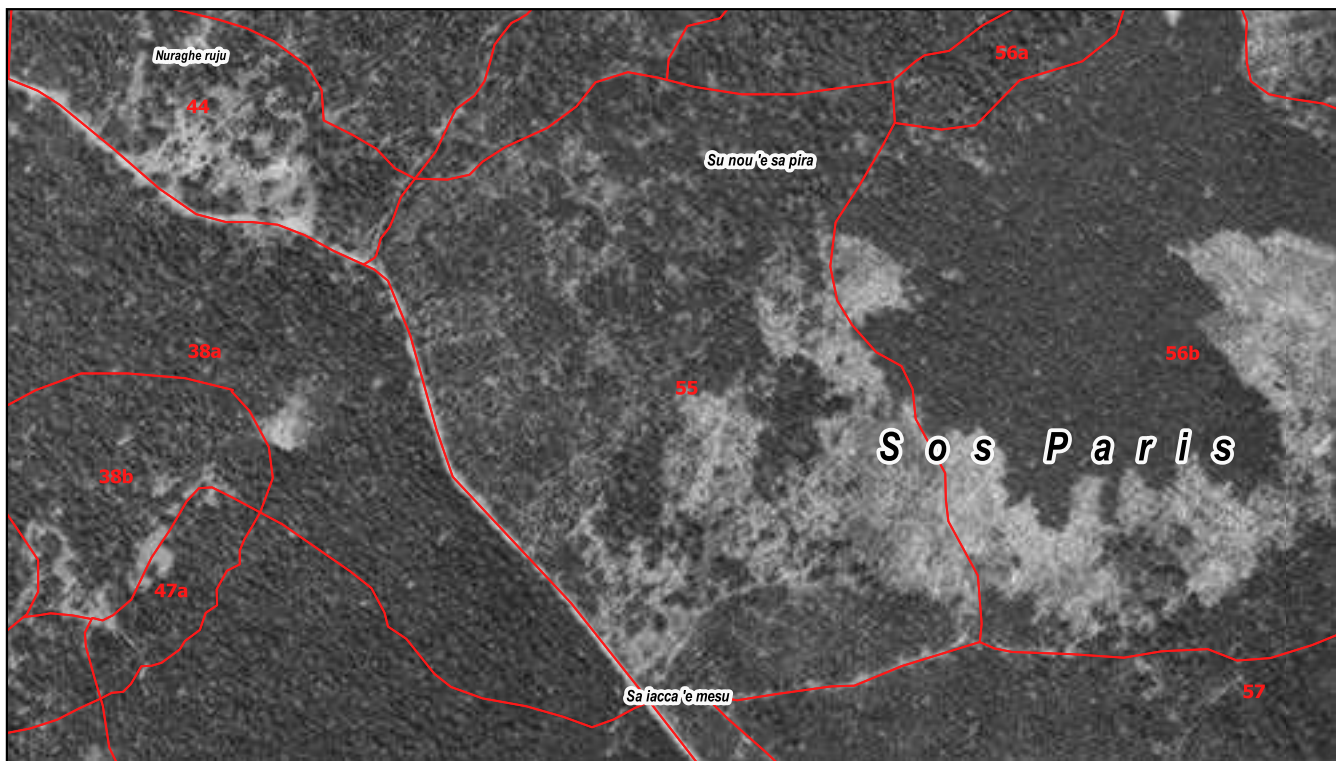


Comune di Seneghe - bosco Su Monte

Particella	Località	Compresa	Superficie (ha)
55	Sos paris	per il legnatico	19,5847

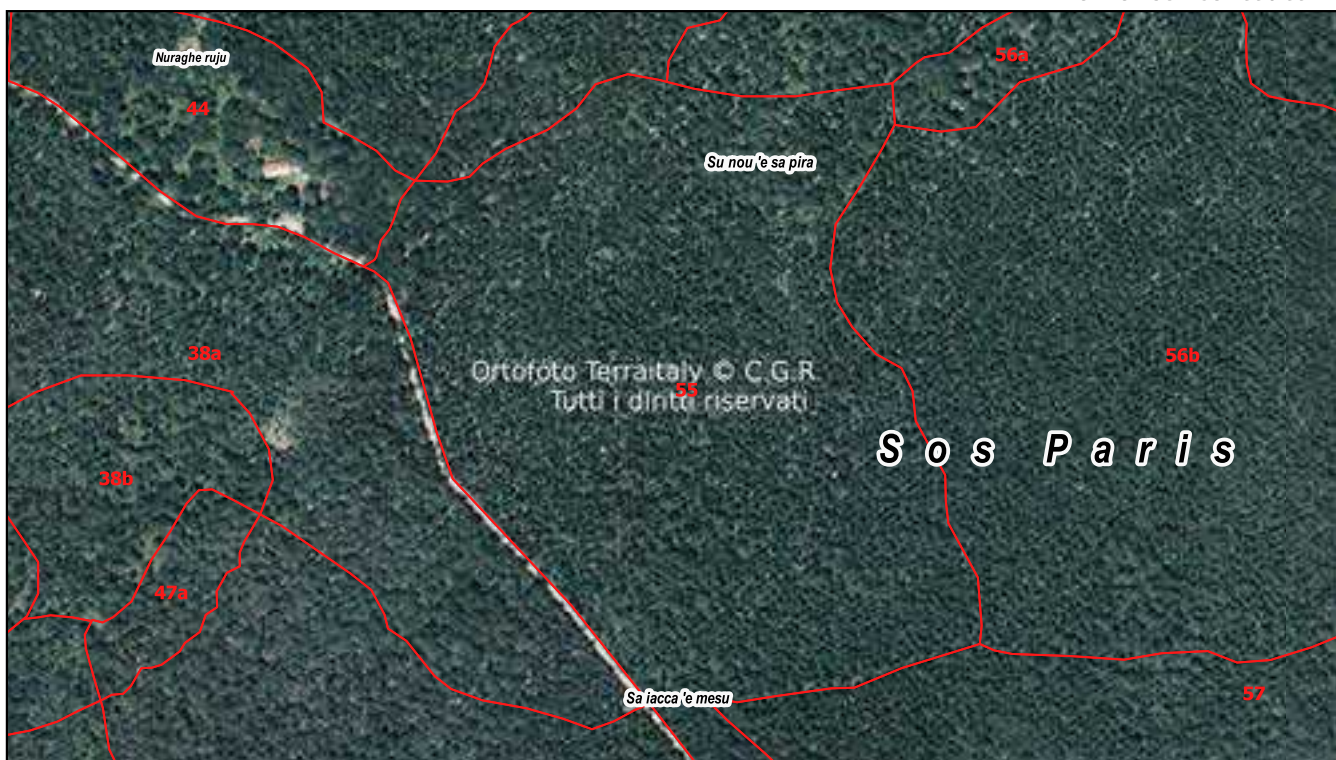
MAPPE DI DETTAGLIO

ORTOMOSAICO 1968



0 50 100 m

ORTOMOSAICO 1998-99





Particella	Località	Classe culturale	Superficie (ha)
56a	Sos paris	a priorità ecologiche	1,3527

DATI GENERALI DELLA PARTICELLA O SOTTOPARTICELLA

Fattori ambientali e di gestione

Posta su di un ripiano-terrazzo ad un'altitudine prevalente di 800 metri. Esposizione prevalente a sud. Pendenza prevalente del 5 %, accidentalità debole. Possibili limitazioni allo sviluppo dell'apparato radicale per la presenza di rocce affioranti su meno del 30% della superficie. Danni lievi causati da selvatici a carico dell'agrifoglio. Fatti particolari: sottoposta a usi civici; presenti piste forestali e poche aie carbonili senza muretto a secco. Accessibilità buona sul 100% della particella.

Descrizione fisionomico-culturale

Soprassuolo di origine agamica con piano superiore molto vigoroso di elementi monocauli invecchiati e piano inferiore poco vigoroso ceduo di Leccio e in subordine Agrifoglio densità adeguata, grado di copertura pari all'80% presenti vuoti e lacune. Novellame sporadico, sotto copertura. Strato arbustivo formato da Biancospino selvatico, Rubus (genere), Stracciabrache, rappresentate su meno di un terzo della superficie; quello erbaceo da Cyclamen sp, Pteridium aquilinum rappresentate su meno di un terzo della superficie.

Funzione principale Turistico ricreativa

Sistema selvicolturale (Indicata solo per le zone con destinazioni funzionali produttive previste dal piano)

Orientamento selvicolturale Avviamento all'altofusto

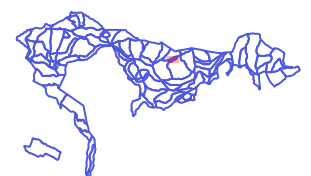
Interventi recenti (> 2004) Nessun intervento

Ipotesi di intervento Nessuna

Uso zootecnico Utilizzo zootecnico assente

Note

Dati di orientamento dendrometrico
Diametro prevalente 60 cm; altezze prevalente
12 m; N° piante/ha 600



Registro particellare



REGIONE AUTONOMA
DEI SARDEGNI
REGIONE AUTONOMA
DEI SARDEGNI



PROVINCIA
DEI SARDEGNI



NFS
NATIONAL FOREST SERVICE

Comune di Seneghe - bosco Su Monte


Particella	Località
56a	Sos paris

ORTOMOSAICO 2023



0 50 100 m

Registro particellare




Comune di Seneghe - bosco Su Monte

Particella	Località	Compresa	Superficie (ha)
56a	Sos paris	a priorità ecologiche	1,3527

MAPPE DI DETTAGLIO

ORTOMOSAICO 1968



0 50 100 m

ORTOMOSAICO 1998-99



Registro particellare



Comune di Seneghe - bosco Su Monte

Particella	Località	Classe colturale	Superficie (ha)
56b	Sos paris	per il legnatico	24,429

DATI GENERALI DELLA PARTICELLA O SOTTOPARTICELLA

Fattori ambientali e di gestione

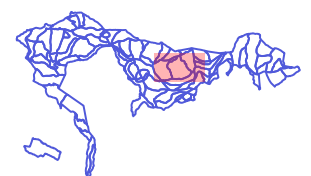
Posta in alto versante ad un'altitudine prevalente di 770 metri. Esposizione prevalente a sud. Pendenza prevalente del 5 %, accidentalità debole. Possibili limitazioni allo sviluppo dell'apparato radicale per la presenza di pietrosità, rocce affioranti su meno del 30% della superficie. Fatti particolari: sottoposta a usi civici; presenti piste forestali e poche aie carbonili senza muretto a secco. Accessibilità buona sul 100% della particella.

Descrizione fisionomico-culturale

Ceduo in rinnovazione mediamente vigoroso di Leccio densità eccessiva del numero di matricine, grado di copertura pari al 90% presenti vuoti e lacune. Novellame sporadico, sotto copertura. Strato arbustivo formato da Biancospino selvatico, Rubus (genere), Stracciabrache, presenti su meno di due terzi della superficie; quello erbaceo da Cyclamen sp, Pteridium aquilinum rappresentate su meno di un terzo della superficie. Ceduo in riproduzione nella zona nord.

- Funzione principale Produzione di legna
- Sistema selvicolturale Ceduo semplice matricinato
- Orientamento selvicolturale Proseguire il governo a ceduo
- Interventi recenti (> 2004) Taglio di 20 ha di superficie nel 2008. La restante zona a nord nel 2016 (ceduazione)
- Ipotesi di intervento Nessuna
- Uso zootecnico Utilizzo zootecnico assente
- Note

Dati di orientamento dendrometrico
 Diametro prevalente 25 cm; altezze prevalente 6 m; N° piante/ha 2000



Registro particellare



Comune di Seneghe - bosco Su Monte

Particella	Località
56b	Sos paris

ORTOMOSAICO 2023



Registro particellare

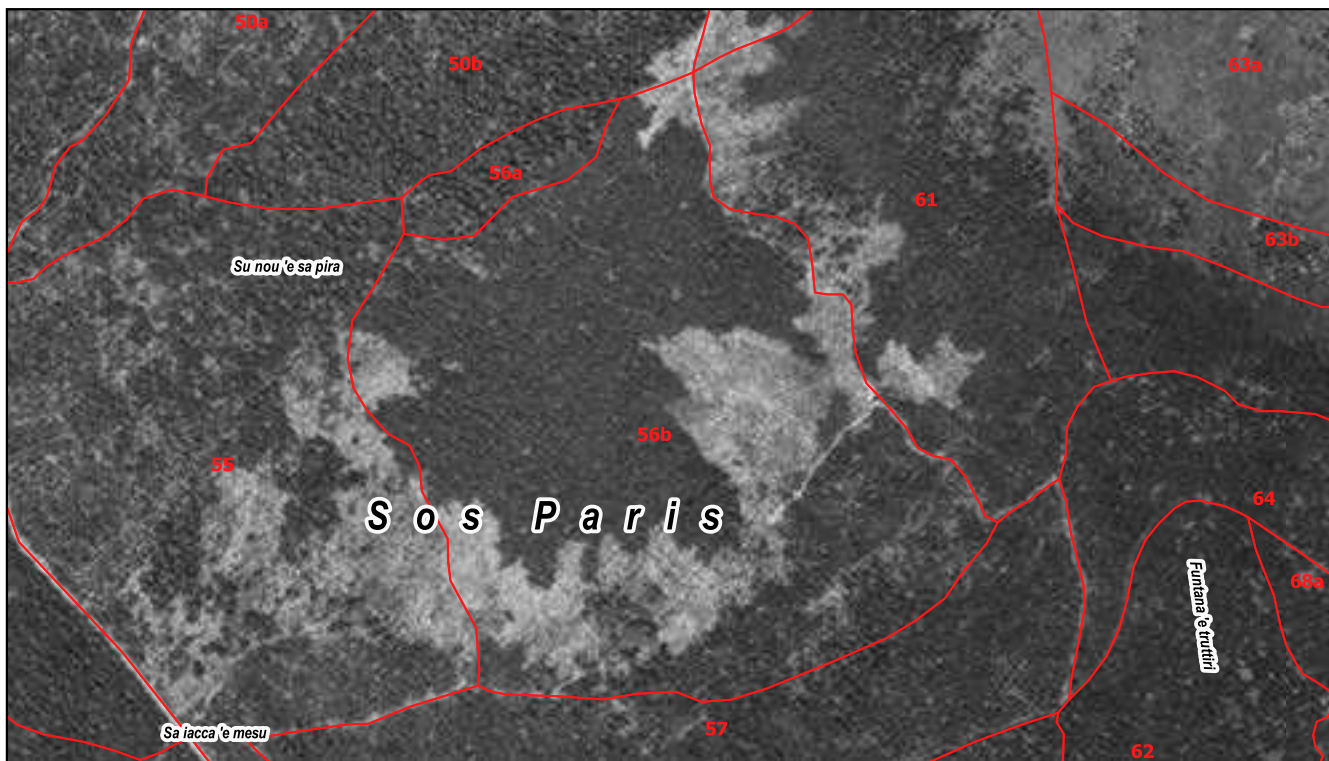


Comune di Seneghe - bosco Su Monte

Particella	Località	Compresa	Superficie (ha)
56b	Sos paris	per il legnatico	24,429

MAPPE DI DETTAGLIO

ORTOMOSAICO 1968



ORTOMOSAICO 1998-99



Registro particellare



Comune di Seneghe - bosco Su Monte

Particella	Località	Classe colturale	Superficie (ha)
57	Sos paris	per il legnatico	12,0543

DATI GENERALI DELLA PARTICELLA O SOTTOPARTICELLA

Fattori ambientali e di gestione
<p>Posta in medio versante ad un'altitudine prevalente di 740 metri. Esposizione prevalente a sud. Pendenza prevalente del 20 %, accidentalità debole.</p> <p>Possibili limitazioni allo sviluppo dell'apparato radicale per la presenza di pietrosità, rocce affioranti su meno del 30% della superficie.</p> <p>Fatti particolari: sottoposta a usi civici; presenti piste forestali e molte aie carbonili con muretto a secco. Accessibilità buona sul 100% della particella.</p>

Descrizione fisionomico-culturale
<p>Ceduo in rinnovazione molto vigoroso di Leccio densità adeguata, grado di copertura pari al 90% presenti vuoti e lacune. Novellame sporadico, sotto copertura.</p> <p>Strato arbustivo formato da Biancospino selvatico, Rubus (genere), Stracciabrache, presenti su meno di un terzo della superficie; quello erbaceo da Cyclamen sp, Pteridium aquilinum rappresentate su meno di un terzo della superficie.</p>

Funzione principale	Produzione di legna
Sistema selvicolturale	(Indicata solo per le zone con destinazioni funzionali produttive previste dal piano)
Orientamento selvicolturale	Proseguire il governo a ceduo
Interventi recenti (> 2004)	Ceduazione di circa 5 ha a ovest nel 2012, 5 ha nel 2018 e la zona a est nel 2014
Ipotesi di intervento	Nessuna
Uso zootecnico	Utilizzo zootecnico assente
Note	

Dati di orientamento dendrometrico

Diametro prevalente 6 cm; altezze prevalente 4 m; N° piante/ha 10000



Registro particellare



REGIONE AUTONOMA
DELLA SARDEGNA
REGIONAL AGENZIA
DELLA CATASTRO



PIA SARDEGNA



NFS
Natura Finanziaria Sardinia

Comune di Seneghe - bosco Su Monte

Particella	Località
57	Sos paris

ORTOMOSAICO 2023



0 50 100 m

Registro particellare




Comune di Seneghe - bosco Su Monte

Particella	Località	Compresa	Superficie (ha)
57	Sos paris	per il legnatico	12,0543

MAPPE DI DETTAGLIO

ORTOMOSAICO 1968




0 50 100 m

ORTOMOSAICO 1998-99



Registro particellare



Comune di Seneghe - bosco Su Monte

Particella	Località	Classe culturale	Superficie (ha)
58a	Achettores	a valenza socio-culturale	5,2519

DATI GENERALI DELLA PARTICELLA O SOTTOPARTICELLA

Fattori ambientali e di gestione

Posta in medio versante ad un'altitudine prevalente di 720 metri. Esposizione prevalente a sud. Pendenza prevalente del 15 %, accidentalità debole.
Possibili limitazioni allo sviluppo dell'apparato radicale per la presenza di pietrosità, rocce affioranti su di una superficie compresa fra il 30 e il 60% del totale, terreno superficiale su meno del 30% della superficie. Fatti particolari: sottoposta a usi civici; presenti muri - recinzioni, piste forestali, strade camionabili e molte aie carbonili con muro a secco. Accessibilità buona sul 100% della particella.

Descrizione fisionomico-culturale

Soprassuolo di origine agamica molto vigoroso di elementi monocauli maturi di Leccio densità adeguata, grado di copertura pari al 95% presenti vuoti e lacune. Novellame sporadico, sotto copertura.
Strato arbustivo formato da Rubus (genere), Stracciabrache, presenti sporadicamente sulla superficie; quello erbaceo da Cephalanthera damasonium presente sporadicamente sulla superficie e asplenium.

Funzione principale Turistico ricreativa

Sistema selvicolturale (Indicata solo per le zone con destinazioni funzionali produttive previste dal piano)

Orientamento selvicolturale Avviamento all'altofusto

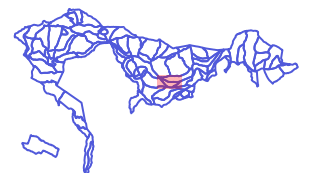
Interventi recenti (> 2004) Diradamento nel 2020

Ipotesi di intervento Nessuna

Uso zootecnico Utilizzo zootecnico assente

Note

Dati di orientamento dendrometrico
Diametro prevalente 30 cm; altezze prevalente 8 m; N° piante/ha 2000



Registro particellare



REGIONE AUTONOMA
DEI SARDEGNI
REGIONE AUTONOMA
DEI SARDEGNI



PA SARDEGNA



NFS
Natura Forestry Service

Comune di Seneghe - bosco Su Monte

Particella	Località
58a	Achettores

ORTOMOSAICO 2023



0 50 100 m

Registro particellare




Comune di Seneghe - bosco Su Monte

Particella	Località	Compresa	Superficie (ha)
58a	Achettores	a valenza socio-culturale	5,2519

MAPPE DI DETTAGLIO

ORTOMOSAICO 1968



ORTOMOSAICO 1998-99





Particella	Località	Classe culturale	Superficie (ha)
58b	Achettores	a valenza socio-culturale	5,297

DATI GENERALI DELLA PARTICELLA O SOTTOPARTICELLA

Fattori ambientali e di gestione

Posta in medio versante ad un'altitudine prevalente di 760 metri. Esposizione prevalente a sud. Pendenza prevalente del 20 %, accidentalità debole.
Possibili limitazioni allo sviluppo dell'apparato radicale per la presenza di pietrosità, rocce affioranti, terreno superficiale su meno del 30% della superficie. Fatti particolari: pascolo in bosco di bovini, sorgenti, fonti, sottoposta a usi civici; presenti muri - recinzioni, piste forestali, strade camionabili e molte aie carbonili con muretto a secco.
Accessibilità buona sul 100% della particella.

Descrizione fisionomico-culturale

Soprassuolo di origine agamica molto vigoroso di elementi monocauli maturi di Sughera e in subordine Leccio densità adeguata, grado di copertura pari all'80% presenti vuoti e lacune. Novellame sporadico, sotto copertura. Strato arbustivo formato da Cytisus sp. e affini, Rubus (genere), Stracciabrache, presenti su meno di due terzi della superficie; quello erbaceo da Cephalantera damasonium, Galium odoratum, Geranium sp, Pteridium aquilinum rappresentate su meno di due terzi della superficie.

Funzione principale Turistico ricreativa

Sistema selvicolturale (Indicata solo per le zone con destinazioni funzionali produttive previste dal piano)

Orientamento selvicolturale Avviamento all'altofusto

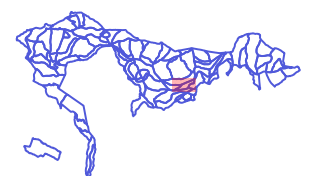
Interventi recenti (> 2004) Diradamento nel 2016

Ipotesi di intervento Nessuna

Uso zootecnico Utilizzo zootecnico assente

Note

Dati di orientamento dendrometrico
Diametro prevalente 50 cm; altezze prevalente 8 m; N° piante/ha 600



Registro particellare



REGIONE AUTONOMA
DEI SARDEGNI
REGIONAL AGENZIA
DELLA SILVICOLTURA



PSA sardegna



NFS
Natura Forestale Italiana

Comune di Seneghe - bosco Su Monte


Particella	Località
58b	Achettores

ORTOMOSAICO 2023



0 50 100 m

Registro particellare




Comune di Seneghe - bosco Su Monte

Particella	Località	Compresa	Superficie (ha)
58b	Achettores	a valenza socio-culturale	5,297


MAPPE DI DETTAGLIO

ORTOMOSAICO 1968



ORTOMOSAICO 1998-99





Particella	Località	Classe culturale	Superficie (ha)
59a	Corongiu	a sughereta	3,8975

DATI GENERALI DELLA PARTICELLA O SOTTOPARTICELLA

Fattori ambientali e di gestione

Posta in medio versante ad un'altitudine prevalente di 640 metri. Esposizione prevalente a sud-est. Pendenza prevalente del 5 %, accidentalità debole.
 Possibili limitazioni allo sviluppo dell'apparato radicale per la presenza di pietrosità, rocce affioranti, terreno superficiale su meno del 30% della superficie.
 Fatti particolari: sottoposta a usi civici; soltanto lungo le zone di transito verso l'abbeveratoio presenti piste forestali abbeveratoio e vascone AIB.
 Accessibilità buona sul 100% della particella.

Descrizione fisionomico-culturale

Alberatura sparsa di Leccio e Sughera. Formazione erbacea incolta.
 Strato arbustivo formato da Cytisus sp. e affini, Rubus (genere), e Daphne Gnidium. ricoprente il 10% della superficie.
 Strato erbaceo formato da Avena fatua, Graminacee xerofile, Pteridium aquilinum; ricoprente il 100% della superficie.
 Componente arborea formata da Leccio, Sughera, ricoprente il 5% della superficie.
 Rinnovazione assente.

Funzione principale	Turistico ricreativa
Sistema selvicolturale	Massimizzare la capacità produttiva di sughero
Orientamento selvicolturale	Avviamento all'altofusto
Interventi recenti (> 2004)	Estrazione sughero nel 2022
Ipotesi di intervento	Miglioramento capacità produttiva e interventi selvicolturali di prevenzione AIB
Uso zootecnico	Utilizzo zootecnico assente
Note	

Dati di orientamento dendrometrico
 Diametro prevalente 50 cm; altezze prevalente 6 m; N° piante/ha 600



Registro particellare



REGIONE AUTONOMA
DEI SARDEGNI
REGIONE AUTONOMA
DEI SARDEGNI



PROVINCIA
DEI SARDEGNI



NFI
NATIONAL FOREST INVENTORY

Comune di Seneghe - bosco Su Monte


Particella	Località
59a	Corongiu

ORTOMOSAICO 2023



0 50 100 m

Registro particellare




Comune di Seneghe - bosco Su Monte

Particella	Località	Compresa	Superficie (ha)
59a	Corongiu	a sughereta	3,8975

MAPPE DI DETTAGLIO


ORTOMOSAICO 1968



0 50 100 m

ORTOMOSAICO 1998-99





Particella	Località	Classe colturale	Superficie (ha)
59b	Corongiu	a sughereta	3,109

DATI GENERALI DELLA PARTICELLA O SOTTOPARTICELLA

Fattori ambientali e di gestione

Posta in medio versante ad un'altitudine prevalente di 640 metri. Esposizione prevalente a sud. Pendenza prevalente del 10 %, accidentalità media.
 Possibili limitazioni allo sviluppo dell'apparato radicale per la presenza di pietrosità, rocce affioranti, terreno superficiale su meno del 30% della superficie. Fatti particolari: sottoposta a usi civici; presenti piste forestali. Accessibilità buona sul 100% della particella.

Descrizione fisionomico-culturale

Fustaia adulta stratificata su ceduo di neoformazione mediamente vigorosa di Sughera densità scarsa, che diminuisce nelle zone più basse grado di copertura pari al 70% presenti vuoti e lacune.
 Novellame sporadico, sotto copertura.
 Strato arbustivo formato da Cytisus sp. e affini, Rubus (genere), Stracciabrache, ben distribuite sulla superficie; quello erbaceo da Cardus sp, Graminacee xerofile rappresentate su meno di un terzo della superficie.

- Funzione principale Turistico ricreativa
- Sistema selvicolturale Massimizzare la capacità produttiva di sughero
- Orientamento selvicolturale Governo a fustaia
- Interventi recenti (> 2004) Estrazione sughero nel 2022
- Ipotesi di intervento Miglioramento capacità produttiva e interventi selvicolturali di prevenzione AIB
- Uso zootecnico Utilizzo zootecnico assente
- Note

Dati di orientamento dendrometrico
 Diametro prevalente 40 cm; altezze prevalente 7 m; N° piante/ha 400



Registro particellare



REGIONE AUTONOMA
DE LA SARDEGNA
REGIONE AUTONOMA
DE LA SARDEGNA



PSA sardegna



NFS
Natura Forestale Italiana


Comune di Seneghe - bosco Su Monte

Particella	Località
59b	Corongiu

ORTOMOSAICO 2023



Registro particellare




Comune di Seneghe - bosco Su Monte

Particella	Località	Compresa	Superficie (ha)
59b	Corongiu	a sughereta	3,109

MAPPE DI DETTAGLIO


ORTOMOSAICO 1968



0 50 100 m

ORTOMOSAICO 1998-99





Particella	Località	Classe colturale	Superficie (ha)
59c	Perdas de fogu de sos paris	per il legnatico	2,6974

DATI GENERALI DELLA PARTICELLA O SOTTOPARTICELLA

Fattori ambientali e di gestione

Posta in medio versante ad un'altitudine prevalente di 660 metri. Esposizione prevalente a sud-est. Pendenza prevalente del 20 %, accidentalità media. Possibili limitazioni allo sviluppo dell'apparato radicale per la presenza di pietrosità, rocce affioranti, terreno superficiale su meno del 30% della superficie. Fatti particolari: sottoposta a usi civici; presenti piste forestali, strade camionabili. Accessibilità buona sul 100% della particella.

Descrizione fisionomico-culturale

Ceduo in rinnovazione molto vigoroso di Leccio e in subordine Sughera densità adeguata, grado di copertura pari al 50% presenti vuoti e lacune, con matricinatura regolare. Novellame sporadico e libero (specie prevalente Leccio) rinnovazione sufficiente. Strato arbustivo formato da Rubus (genere), presente sporadicamente sulla superficie; quello erbaceo da Cardus sp, Graminacee xerofile rappresentate su più di due terzi della superficie.

- Funzione principale Produzione di legna
- Sistema selvicolturale Ceduo semplice matricinato
- Orientamento selvicolturale Proseguire il governo a ceduo
- Interventi recenti (> 2004) Ceduazione di quasi tutta la superficie nel 2004 e di una fascia a nord nel 2006.
- Ipotesi di intervento Nessuna
- Uso zootecnico Utilizzo zootecnico assente
- Note

Dati di orientamento dendrometrico
 Diametro prevalente 10 cm; altezze prevalente 5 m; N° piante/ha 10000



Registro particellare



REGIONE AUTONOMA
DE LA SARDEGNA
REGIONE AUTONOMA
DE LA SARDEGNA



PROVINCIA
DE LA SARDEGNA




NFS
Natura Forestale Siciliana

Comune di Seneghe - bosco Su Monte

Particella	Località
59c	Perdas de fogu de sos paris

ORTOMOSAICO 2023





Comune di Seneghe - bosco Su Monte

Particella	Località	Compresa	Superficie (ha)
59c	Perdas de fogu de sos paris	per il legnatico	2,6974

MAPPE DI DETTAGLIO

ORTOMOSAICO 1968



ORTOMOSAICO 1998-99





Particella	Località	Classe culturale	Superficie (ha)
61	Sa chea preizzosa	per il legnatico	13,8819

DATI GENERALI DELLA PARTICELLA O SOTTOPARTICELLA

Fattori ambientali e di gestione

Posta in alto versante ad un'altitudine prevalente di 780 metri. Esposizione prevalente a sud-est. Pendenza prevalente del 10 %, accidentalità debole.
Possibili limitazioni allo sviluppo dell'apparato radicale per la presenza di pietrosità su meno del 30% della superficie.
Fatti particolari: sottoposta a usi civici; presenti muri - recinzioni, piste forestali e poche aie carbonili senza muretto a secco.
Accessibilità buona sul 100% della particella.

Descrizione fisionomico-culturale

Ceduo in rinnovazione molto vigoroso di Leccio densità adeguata, grado di copertura pari al 95% presenti vuoti e lacune. Novellame sporadico, sotto copertura.
Strato arbustivo formato da Erica arborea, Rubus (genere), rappresentate sporadicamente; quello erbaceo da Graminacee xerofile, Pteridium aquilinum rappresentate sporadicamente sulla superficie.

Funzione principale Produzione di legna

Sistema selvicolturale Ceduo semplice matricinato

Orientamento selvicolturale Proseguire il governo a ceduo

Interventi recenti (> 2004) Ceduazione di tutta la superficie nei seguenti anni: 2010, 2016, 2018, 2020.

Ipotesi di intervento Nessuna

Uso zootecnico Utilizzo zootecnico assente

Note

Dati di orientamento dendrometrico
Diametro prevalente 3 cm; altezze prevalente 3 m; N° piante/ha 10000



Registro particellare



REGIONE AUTONOMA
DEI SARDEGNI
REGIONE AUTONOMA
DEI SARDEGNI



PROVINCIA
DEI SARDEGNI



NFS
Natura Forestry Service

Comune di Seneghe - bosco Su Monte

Particella	Località
61	Sa chea preizzosa

ORTOMOSAICO 2023



0 50 100 m

Registro particellare

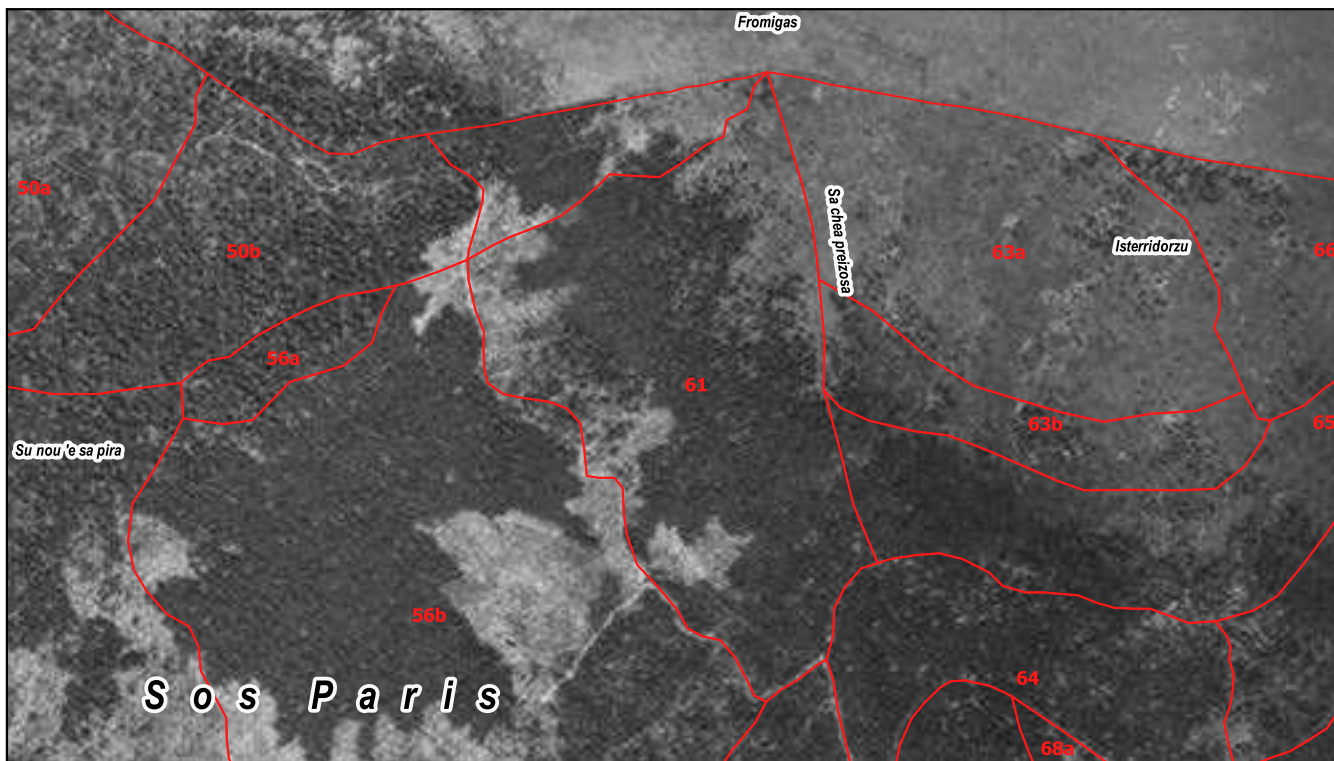


Comune di Seneghe - bosco Su Monte

Particella	Località	Compresa	Superficie (ha)
61	Sa chea preizzosa	per il legnatico	13,8819

MAPPE DI DETTAGLIO


ORTOMOSAICO 1968



0 50 100 m

ORTOMOSAICO 1998-99





Particella	Località	Classe colturale	Superficie (ha)
62	Funtana 'e truttiri	per il legnatico	8,7889

DATI GENERALI DELLA PARTICELLA O SOTTOPARTICELLA

Fattori ambientali e di gestione

Posta in un compluvio ad un'altitudine prevalente di 710 metri. Esposizione prevalente a sud. Pendenza prevalente del 25 %, accidentalità media. Possibili limitazioni allo sviluppo dell'apparato radicale per la presenza di pietrosità su meno del 30% della superficie. Fatti particolari: sottoposta a usi civici; presenti piste forestali e molte aie carbonili con muretto a secco. Accessibilità buona sul 100% della particella.

Descrizione fisionomico-culturale

Zona ovest: Soprassuolo di origine agamica con piano superiore mediamente vigoroso di elementi monocauli adulti e piano inferiore poco vigoroso ceduo di Leccio densità adeguata, grado di copertura pari al 90% presenti vuoti e lacune. Novellame diffuso, sotto copertura. Strato arbustivo formato da Rubus (genere), rappresentato su meno di un terzo della superficie. Zona Centrale ed est: Ceduo in riproduzione molto vigoroso di leccio, densità adeguata

- Funzione principale: Produzione di legna e turistico ricreativa
- Sistema selvicolturale: Ceduo semplice matricinato
- Orientamento selvicolturale: Proseguire il governo a ceduo e avviamento all'altofusto per la zona ovest.
- Interventi recenti (> 2004): Ceduazione di buona parte della superficie nei seguenti anni: 2014, 2020.
- Ipotesi di intervento: Nessuna
- Uso zootecnico: Utilizzo zootecnico assente
- Note:

Dati di orientamento dendrometrico
 Per il soprassuolo adulto: Diametro prevalente 30 cm; altezze prevalente 11 m; N° piante/ha 600.



Registro particellare



REGIONE AUTONOMA
DEI SARDEGNI
REGIONE AUTONOMA
DEI SARDEGNI



PSA sardegna



NFS
National Forest Inventory

Comune di Seneghe - bosco Su Monte


Particella	Località
62	Funtana 'e truttiri

ORTOMOSAICO 2023



0 50 100 m

Registro particellare

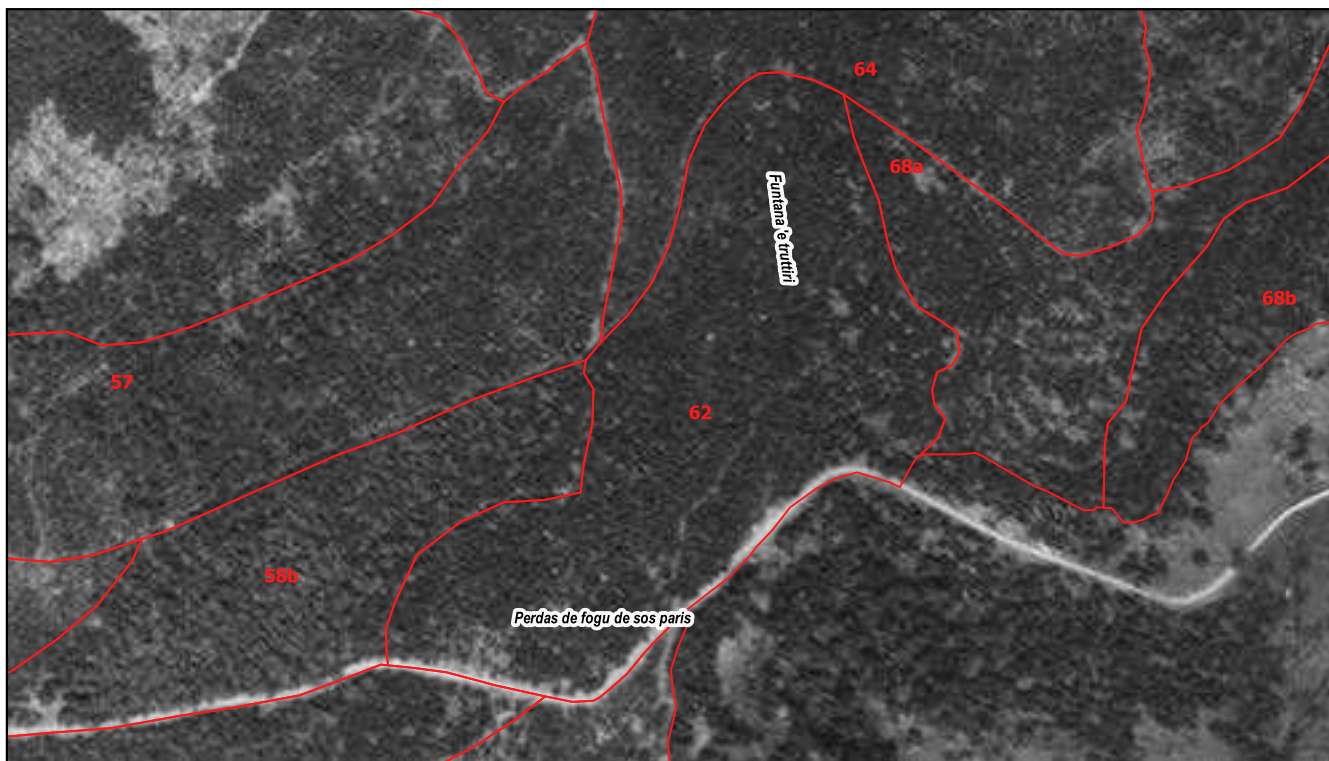


Comune di Seneghe - bosco Su Monte

Particella	Località	Compresa	Superficie (ha)
62	Funtana 'e truttiri	per il legnatico	8,7889

MAPPE DI DETTAGLIO

ORTOMOSAICO 1968



ORTOMOSAICO 1998-99



Registro particellare



REGIONE AUTONOMA
DELLA SARDEGNA



PROVINCIA
DI SASSARI



NFS

Comune di Seneghe - bosco Su Monte

Particella	Località	Classe colturale	Superficie (ha)
63a	Isterridorzu	a valenza socio-culturale	10,6544

DATI GENERALI DELLA PARTICELLA O SOTTOPARTICELLA

Fattori ambientali e di gestione

Posta in medio versante ad un'altitudine prevalente di 790 metri. Esposizione prevalente a sud. Pendenza prevalente del 5 %, accidentalità media.
Possibili limitazioni allo sviluppo dell'apparato radicale per la presenza di pietrosità, terreno superficiale su meno del 30% della superficie. Fatti particolari: sottoposta a usi civici; presenti tracciati per mezzi agricoli minori, muri - recinzioni.
Accessibilità buona sul 70% della particella insufficiente sul restante 30%.

Descrizione fisionomico-culturale

Fustaia adulta stratificata su ceduo di neoformazione mediamente vigorosa di Leccio densità eccessiva, grado di copertura pari all'80% presenti vuoti e lacune. Novellame sporadico, sotto copertura.
Strato arbustivo formato da Cistus (genere), Cytisus sp. e affini, Erica arborea, Rubus (genere), Stracciabrache, rappresentate su meno di un terzo della superficie; quello erbaceo da Graminacee xerofile, Pteridium aquilinum rappresentate sporadicamente sulla superficie.

Funzione principale Produzione di legna e turistico ricreativa

Sistema selvicolturale (Indicata solo per le zone con destinazioni funzionali produttive previste dal piano)

Orientamento selvicolturale Governo a fustaia

Interventi recenti (> 2004) Nessun intervento

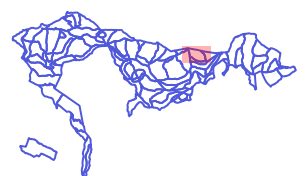
Ipotesi di intervento Nessuna

Uso zootecnico Utilizzo zootecnico assente

Note


Dati di orientamento dendrometrico

Diametro prevalente 30 cm; altezze prevalente 6 m; N° piante/ha 800





Registro particellare

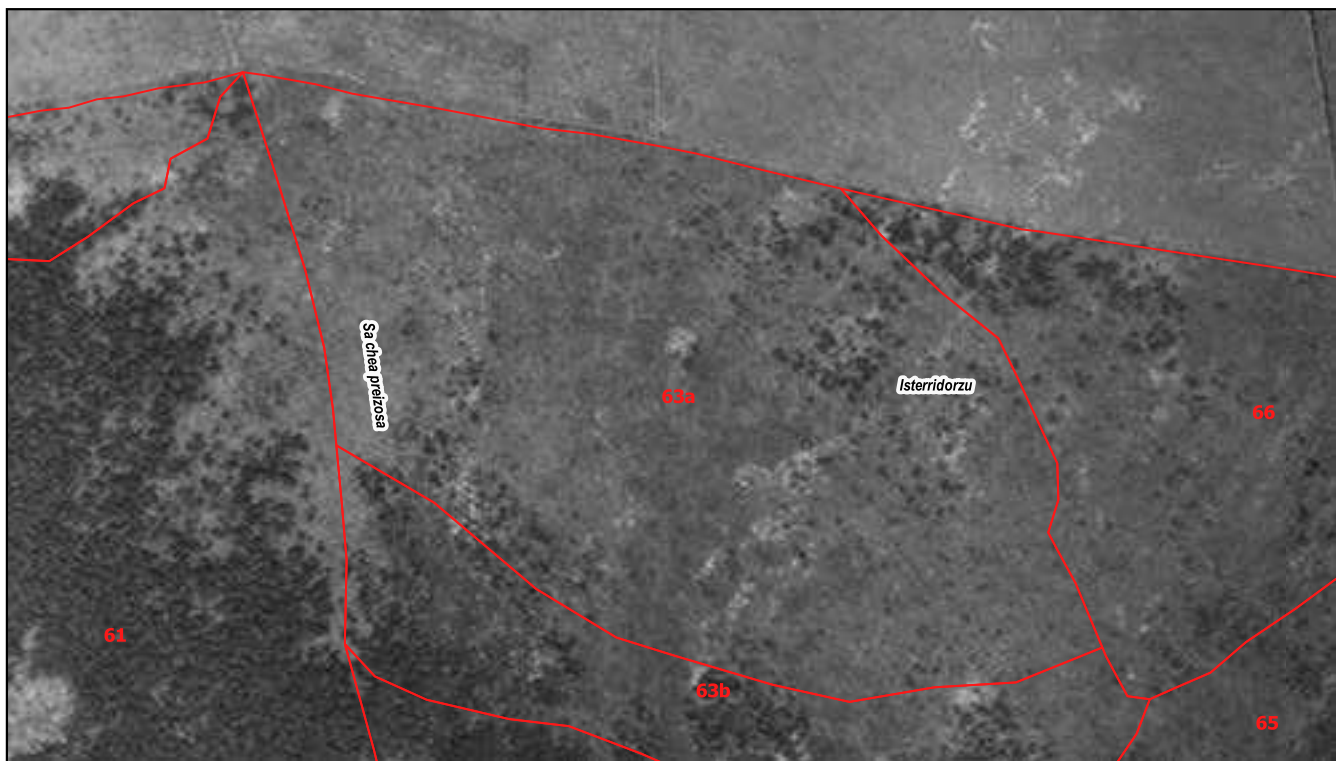


Comune di Seneghe - bosco Su Monte

Particella	Località	Compresa	Superficie (ha)
63a	Isterridorzu	a valenza socio-culturale	10,6544

MAPPE DI DETTAGLIO

ORTOMOSAICO 1968



0 50 100 m

ORTOMOSAICO 1998-99





Particella	Località	Classe culturale	Superficie (ha)
63b	Isterridorzu	a valenza socio-culturale	3,5558

DATI GENERALI DELLA PARTICELLA O SOTTOPARTICELLA

Fattori ambientali e di gestione

Posta in medio versante ad un'altitudine prevalente di 770 metri. Esposizione prevalente a sud. Pendenza prevalente del 5 %, accidentalità debole.
 Fatti particolari: sottoposta a usi civici; presenti piste forestali. Accessibilità buona sul 100% della particella.

Descrizione fisionomico-culturale

Soprassuolo di origine agamica con piano superiore mediamente vigoroso di elementi monocauli adulti e piano inferiore poco vigoroso ceduo di Leccio densità adeguata, grado di copertura pari al 90% presenti vuoti e lacune. Novellame sporadico, sotto copertura. Strato arbustivo formato da Rubus (genere), presente sporadicamente sulla superficie

- Funzione principale | Produzione di legna e turistico ricreativa
- Sistema selvicolturale | (Indicata solo per le zone con destinazioni funzionali produttive previste dal piano)
- Orientamento selvicolturale | Governo a fustaia
- Interventi recenti (> 2004) | Nessun intervento
- Ipotesi di intervento | Nessuna
- Uso zootecnico | Utilizzo zootecnico assente
- Note |

Dati di orientamento dendrometrico
 Diametro prevalente 18 cm; altezze prevalente 7 m; N° piante/ha 1000



Registro particellare



REGIONE AUTONOMA
DEI SARDEGNI
REGIONE AUTONOMA
DEI SARDEGNI



PIA SARDEGNA



NFS
Natura Forestry Service

Comune di Seneghe - bosco Su Monte


Particella	Località
63b	Isterridorzu

ORTOMOSAICO 2023



0 50 100 m

Registro particellare




Comune di Seneghe - bosco Su Monte

Particella	Località	Compresa	Superficie (ha)
63b	Isterridorzu	a valenza socio-culturale	3,5558

MAPPE DI DETTAGLIO

ORTOMOSAICO 1968



0 50 100 m

ORTOMOSAICO 1998-99



Registro particellare



Comune di Seneghe - bosco Su Monte

Particella	Località	Classe culturale	Superficie (ha)
64	Funtana 'e truttiri	per il legnatico	6,7867

DATI GENERALI DELLA PARTICELLA O SOTTOPARTICELLA

Fattori ambientali e di gestione

Posta in medio versante ad un'altitudine prevalente di 740 metri. Esposizione prevalente a sud. Pendenza prevalente del 10 %, accidentalità debole.
Possibili limitazioni allo sviluppo dell'apparato radicale per la presenza di rocce affioranti su di una superficie compresa fra il 30 e il 60% del totale, pietrosità su meno del 30% della superficie.
Fatti particolari: sottoposta a usi civici; presenti piste forestali e poche aie carbonili con muretto a secco. Accessibilità buona sul 100% della particella.

Descrizione fisionomico-culturale

Ceduo in rinnovazione molto vigoroso di Leccio densità adeguata, grado di copertura pari al 95% presenti vuoti e lacune. Novellame sporadico, sotto copertura.
Strato arbustivo formato da Vitalba, Rubus (genere), Stracciabrache, presenti sporadicamente sulla superficie; quello erbaceo da Cephalantera damasonium, Cyclamen sp, Geranium sp rappresentate sporadicamente sulla superficie.

Funzione principale Produzione di legna

Sistema selvicolturale Ceduo semplice matricinato

Orientamento selvicolturale Proseguire il governo a ceduo

Interventi recenti (> 2004) Ceduazione di tutta la superficie nei seguenti anni: 2010, 2014.

Ipotesi di intervento Nessuna

Uso zootecnico Utilizzo zootecnico assente

Note

Dati di orientamento dendrometrico

Diametro prevalente 5 cm; altezze prevalente 4 m; N° piante/ha 10000



Registro particellare



REGIONE AUTONOMA
DEI SARDEGNI
REGIONAL INSTITUTION
OF SARDINIA



PROVINCIA
DEI SARDEGNI



NFS
Natura Forestale Siciliana

Comune di Seneghe - bosco Su Monte


Particella	Località
64	Funtana 'e truttiri

ORTOMOSAICO 2023



0 50 100 m

Registro particellare




Comune di Seneghe - bosco Su Monte

Particella	Località	Compresa	Superficie (ha)
64	Funtana 'e truttiri	per il legnatico	6,7867

MAPPE DI DETTAGLIO

ORTOMOSAICO 1968



0 50 100 m

ORTOMOSAICO 1998-99





Particella	Località	Classe colturale	Superficie (ha)
65	Funtana 'e truttiri	per il legnatico	8,35

DATI GENERALI DELLA PARTICELLA O SOTTOPARTICELLA

Fattori ambientali e di gestione

Posta in medio versante ad un'altitudine prevalente di 760 metri. Esposizione prevalente a sud. Pendenza prevalente del 10 %, accidentalità debole.
Possibili limitazioni allo sviluppo dell'apparato radicale per la presenza di pietrosità, terreno superficiale su meno del 30% della superficie. Fatti particolari: sottoposta a usi civici; presenti muri - recinzioni, piste forestali.
Accessibilità buona sul 100% della particella.

Descrizione fisionomico-culturale

Ceduo in rinnovazione molto vigoroso di Leccio densità adeguata, grado di copertura pari al 95% presenti vuoti e lacune. Novellame sporadico, sotto copertura.
Strato arbustivo formato da Rubus (genere), presente sporadicamente sulla superficie.

Funzione principale

Produzione di legna

Sistema selvicolturale

Ceduo semplice matricinato

Orientamento selvicolturale

Proseguire il governo a ceduo

Interventi recenti (> 2004)

Ceduazione di tutta la superficie nei seguenti anni: 2010, 2014.

Ipotesi di intervento

Nessuna

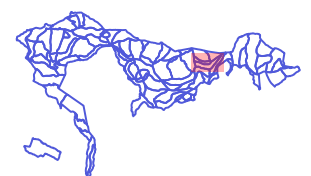
Uso zootecnico

Utilizzo zootecnico assente


Note

Dati di orientamento dendrometrico

Diametro prevalente 5 cm; altezze prevalente 4 m; N° piante/ha 10000



Registro particellare




Comune di Seneghe - bosco Su Monte

Particella	Località	Compresa	Superficie (ha)
65	Funtana 'e truttiri	per il legnatico	8,35

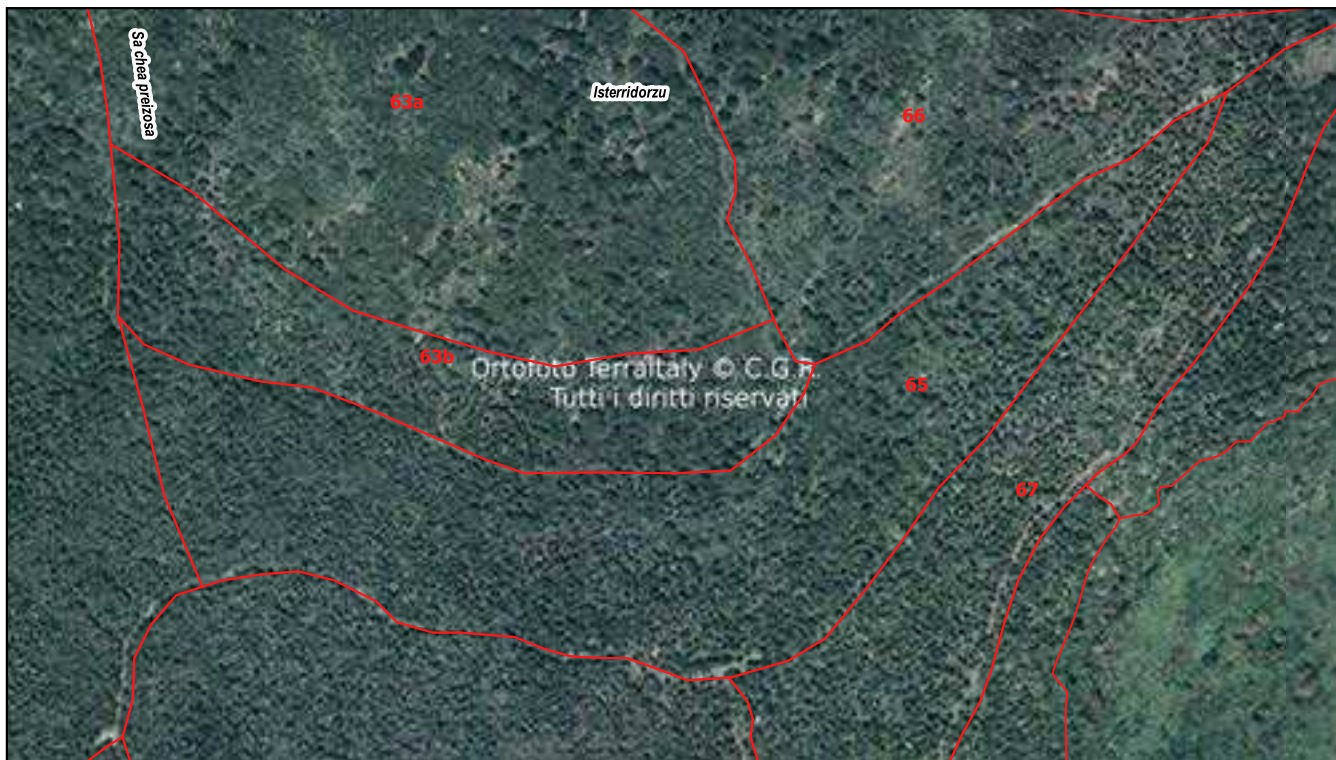
MAPPE DI DETTAGLIO

ORTOMOSAICO 1968




0 50 100 m

ORTOMOSAICO 1998-99



Registro particellare



Comune di Seneghe - bosco Su Monte

Particella	Località	Classe culturale	Superficie (ha)
66	Isterridorzu	a valenza socio-culturale	6,0652

DATI GENERALI DELLA PARTICELLA O SOTTOPARTICELLA

Fattori ambientali e di gestione

Posta in medio versante ad un'altitudine prevalente di 790 metri. Esposizione prevalente a sud-est. Pendenza prevalente del 5 %, accidentalità media.
Possibili limitazioni allo sviluppo dell'apparato radicale per la presenza di pietrosità, rocce affioranti, terreno superficiale su meno del 30% della superficie. Fatti particolari: sottoposta a usi civici; presenti tracciati per mezzi agricoli minori, muri - recinzioni, piste forestali. Accessibilità buona sul 70% della particella insufficiente sul restante 30%.

Descrizione fisionomico-culturale

Fustaia adulta stratificata su ceduo di neoformazione mediamente vigorosa di Leccio densità eccessiva, grado di copertura pari all'80% presenti vuoti e lacune. Novellame sporadico, sotto copertura.
Strato arbustivo formato da Cistus (genere), Cytisus sp. e affini, Rubus (genere), Stracciabrache, rappresentate su meno di un terzo della superficie; quello erbaceo da Graminacee xerofile presente sporadicamente sulla superficie.

Funzione principale | Produzione di legna e turistico ricreativa

Sistema selvicolturale | (Indicata solo per le zone con destinazioni funzionali produttive previste dal piano)

Orientamento selvicolturale | Governo a fustaia

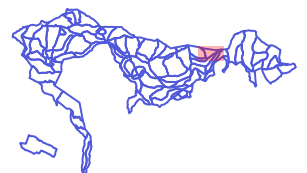
Interventi recenti (> 2004) | Nessun intervento

Ipotesi di intervento | Nessuna


Uso zootecnico | Utilizzo zootecnico assente

Note

Dati di orientamento dendrometrico
Diametro prevalente 10 cm; altezze prevalente 5 m; N° piante/ha 2000



Registro particellare




Comune di Seneghe - bosco Su Monte

Particella	Località	Compresa	Superficie (ha)
66	Isterridorzu	a valenza socio-culturale	6,0652

MAPPE DI DETTAGLIO


ORTOMOSAICO 1968



0 50 100 m

ORTOMOSAICO 1998-99





Particella	Località	Classe culturale	Superficie (ha)
67	Isterridorzu	per il legnatico	5,681

DATI GENERALI DELLA PARTICELLA O SOTTOPARTICELLA

Fattori ambientali e di gestione

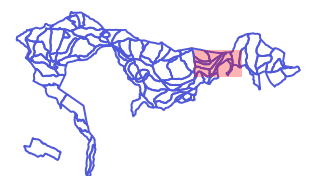
Posta in medio versante ad un'altitudine prevalente di 760 metri. Esposizione prevalente a sud-est. Pendenza prevalente del 10 %, accidentalità media.
 Possibili limitazioni allo sviluppo dell'apparato radicale per la presenza di pietrosità su di una superficie compresa fra il 30 e il 60% del totale, terreno superficiale su meno del 30% della superficie. Fatti particolari: sottoposta a usi civici; presenti piste forestali e poche aie carbonili senza muretto a secco.
 Accessibilità buona sul 100% della particella.

Descrizione fisionomico-culturale


Ceduo in rinnovazione molto vigoroso di Leccio densità adeguata, grado di copertura pari al 90% presenti vuoti e lacune. Novellame sporadico, sotto copertura.
 Strato arbustivo formato da Cytisus sp. e affini, Rubus (genere), rappresentate sporadicamente sulla superficie; quello erbaceo da Graminacee xerofile presente sporadicamente sulla superficie.

- Funzione principale Produzione di legna
- Sistema selvicolturale Ceduo semplice matricinato
- Orientamento selvicolturale Proseguire il governo a ceduo
- Interventi recenti (> 2004) Ceduazione di tutta la superficie nel 2014.
- Ipotesi di intervento Nessuna
- Uso zootecnico Utilizzo zootecnico assente
- Note

Dati di orientamento dendrometrico
 Diametro prevalente 5 cm; altezze prevalente 4 m; N° piante/ha 10000



Registro particellare

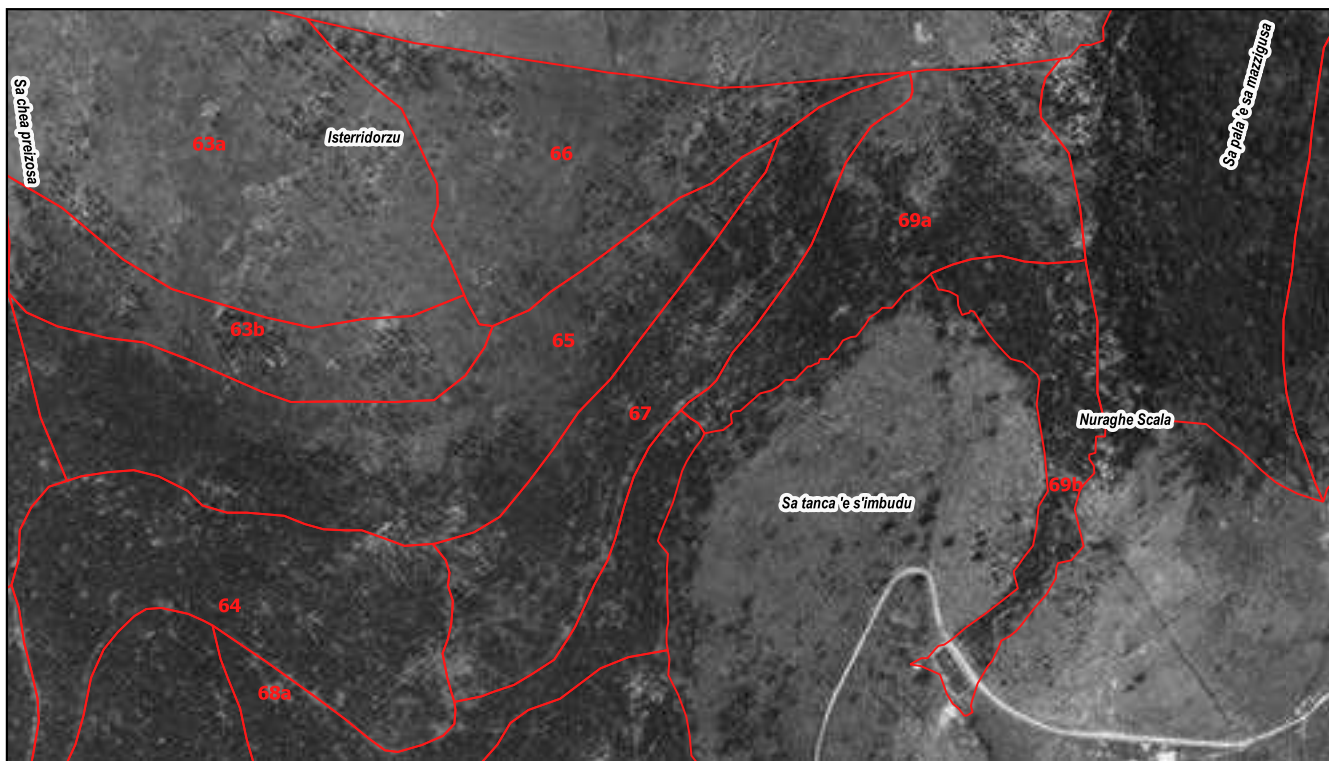


Comune di Seneghe - bosco Su Monte

Particella	Località	Compresa	Superficie (ha)
67	Isterridorzu	per il legnatico	5,681

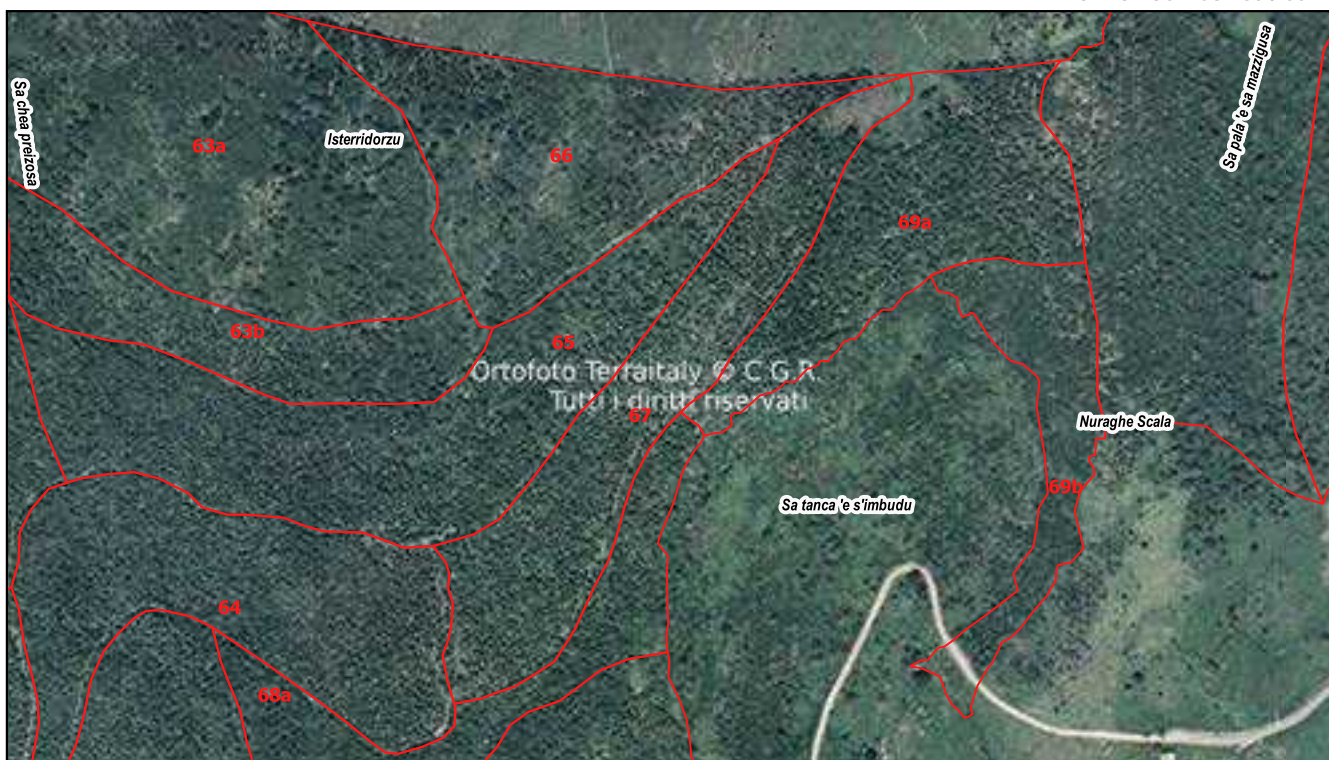
MAPPE DI DETTAGLIO

ORTOMOSAICO 1968



0 50 100 m

ORTOMOSAICO 1998-99





Particella	Località	Classe culturale	Superficie (ha)
68a	Funtana 'e truttiri	per il legnatico	5,1403

DATI GENERALI DELLA PARTICELLA O SOTTOPARTICELLA

Fattori ambientali e di gestione

Posta in medio versante ad un'altitudine prevalente di 720 metri. Esposizione prevalente a sud. Pendenza prevalente del 25 %, accidentalità media.
Possibili limitazioni allo sviluppo dell'apparato radicale per la presenza di terreno superficiale su di una superficie compresa fra il 30 e il 60% del totale, pietrosità, rocce affioranti su meno del 30% della superficie. Fatti particolari: sottoposta a usi civici; presenti piste forestali e molte aie carbonili con muretto a secco. Accessibilità buona sul 100% della particella.

Descrizione fisionomico-culturale

Ceduo in rinnovazione mediamente vigoroso di Leccio densità adeguata, grado di copertura pari al 95% presenti vuoti e lacune. Novellame sporadico, sotto copertura.
Strato arbustivo formato da Rubus (genere), presente sporadicamente sulla superficie

Funzione principale

Produzione di legna

Sistema selvicolturale

Ceduo semplice matricinato

Orientamento selvicolturale

Proseguire il governo a ceduo

Interventi recenti (> 2004)

Ceduazione di buona parte della superficie nel 2014.

Ipotesi di intervento

Nessuna

Uso zootecnico

Utilizzo zootecnico assente

Note

Dati di orientamento dendrometrico
Diametro prevalente 5 cm; altezza prevalente 3 m; N° piante/ha 10000



Registro particellare



REGIONE AUTONOMA
DEI SARDEGNI
REGIONE AUTONOMA
DEI SARDEGNI



provincia di
sassari



NFS
Servizio Nazionale Foreste

Comune di Seneghe - bosco Su Monte


Particella	Località
68a	Funtana 'e truttiri

ORTOMOSAICO 2023



0 50 100 m

Registro particellare



Comune di Seneghe - bosco Su Monte

Particella	Località	Compresa	Superficie (ha)
68a	Funtana 'e truttiri	per il legnatico	5,1403


MAPPE DI DETTAGLIO

ORTOMOSAICO 1968



ORTOMOSAICO 1998-99





Particella	Località	Classe colturale	Superficie (ha)
68b	Funtana 'e truttiri	per il legnatico	3,1858

DATI GENERALI DELLA PARTICELLA O SOTTOPARTICELLA

Fattori ambientali e di gestione

Posta in medio versante ad un'altitudine prevalente di 720 metri. Esposizione prevalente a sud-est. Pendenza prevalente del 30 %, accidentalità media. Possibili limitazioni allo sviluppo dell'apparato radicale per la presenza di pietrosità, rocce affioranti su meno del 30% della superficie. Fatti particolari: sottoposta a usi civici; presenti aie carbonili, piste forestali. Accessibilità buona sul 100% della particella.

Descrizione fisionomico-culturale

Zona a monte: ceduo in rinnovazione mediamente vigoroso di Leccio. Zona a valle: soprassuolo adulto stratificato su ceduo di origine agamica mediamente vigoroso di Sughera e in subordine Leccio densità adeguata, grado di copertura pari al 70% presenti vuoti e lacune. Novellame sporadico, sotto copertura. Strato arbustivo formato da Cistus (genere), Rovo, presenti sporadicamente sulla superficie

- Funzione principale Produzione di legna
- Sistema selvicolturale (Indicata solo per le zone con destinazioni funzionali produttive previste dal piano)
- Orientamento selvicolturale Proseguire il governo a ceduo
- Interventi recenti (> 2004) Ceduazione di parte della superficie nel 2014.
- Ipotesi di intervento Nessuna
- Uso zootecnico Utilizzo zootecnico assente
- Note

Dati di orientamento dendrometrico
 Per il ceduo in riproduzione Diametro prevalente 5 cm; altezza prevalente 4 m; N° piante/ha 10000



Registro particellare



REGIONE AUTONOMA
DEI SARDEGNI
REGIONE AUTONOMA
DEI SARDEGNI



PSA sardegna



NFS
Natura Forestale Italiana

Comune di Seneghe - bosco Su Monte

Particella	Località
68b	Funtana 'e truttiri

ORTOMOSAICO 2023



0 50 100 m

Registro particellare




Comune di Seneghe - bosco Su Monte

Particella	Località	Compresa	Superficie (ha)
68b	Funtana 'e truttiri	per il legnatico	3,1858

MAPPE DI DETTAGLIO

ORTOMOSAICO 1968



0 50 100 m

ORTOMOSAICO 1998-99



Registro particellare



REGIONE AUTONOMA
DELLA SARDEGNA
SERVIZIO REGIONALE
DELLA SILVICOLTURA



REGIONE AUTONOMA
DELLA SARDEGNA



NFS

Comune di Seneghe - bosco Su Monte

Particella	Località	Classe colturale	Superficie (ha)
69a	Iscala 'e olanda	per il legnatico	5,0441

DATI GENERALI DELLA PARTICELLA O SOTTOPARTICELLA

Fattori ambientali e di gestione

Posta in un compluvio ad un'altitudine prevalente di 740 metri. Esposizione prevalente a sud. Pendenza prevalente del 10 %, accidentalità media. Possibili limitazioni allo sviluppo dell'apparato radicale per la presenza di pietrosità, rocce affioranti su meno del 30% della superficie. Fatti particolari: sottoposta a usi civici; presenti piste forestali e poche aie carbonili con muretto a secco. Accessibilità buona sul 100% della particella.

Descrizione fisionomico-culturale

Soprassuolo di origine agamica con piano superiore mediamente vigoroso di elementi monocauli adulti e piano inferiore poco vigoroso ceduo di Leccio densità adeguata, grado di copertura pari al 90% presenti vuoti e lacune. Novellame sporadico, sotto copertura. Strato arbustivo formato da Rubus (genere), presente sporadicamente sulla superficie.

Funzione principale Produzione di legna

Sistema selvicolturale (Indicata solo per le zone con destinazioni funzionali produttive previste dal piano)

Orientamento selvicolturale Proseguire il governo a ceduo

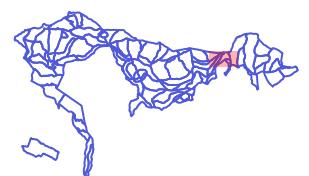
Interventi recenti (> 2004) Nessun intervento

Ipotesi di intervento Nessuna


Uso zootecnico Utilizzo zootecnico assente

Note

Dati di orientamento dendrometrico
Diametro prevalente 25 cm; altezze prevalente
8 m; N° piante/ha 800



Registro particellare




Comune di Seneghe - bosco Su Monte

Particella	Località	Compresa	Superficie (ha)
69a	Iscala 'e ollanda	per il legnatico	5,0441

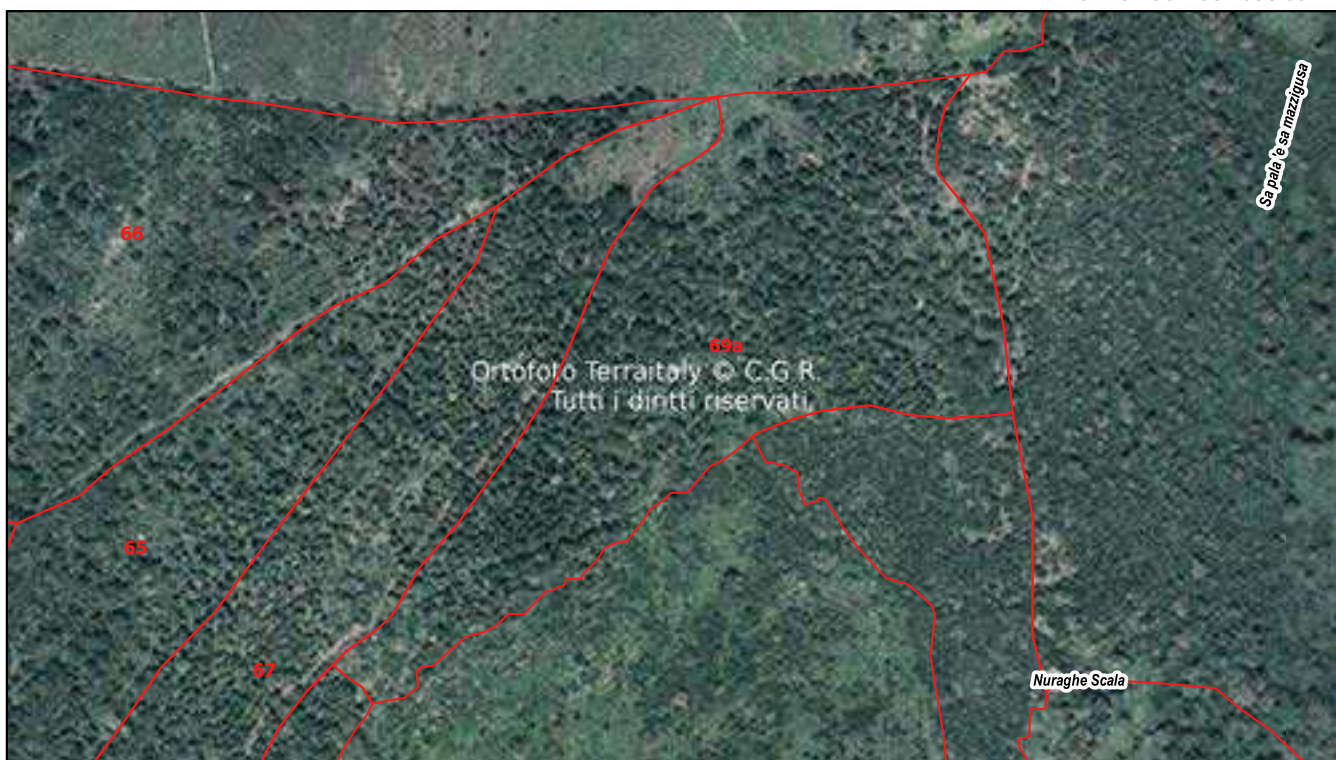
MAPPE DI DETTAGLIO

ORTOMOSAICO 1968



0 50 100 m

ORTOMOSAICO 1998-99





Particella	Località	Classe culturale	Superficie (ha)
69b	Nuraghe scala	per il legnatico	2,6078

DATI GENERALI DELLA PARTICELLA O SOTTOPARTICELLA

Fattori ambientali e di gestione

Posta in medio versante ad un'altitudine prevalente di 660 metri. Esposizione prevalente a sud-ovest. Pendenza prevalente del 30 %, accidentalità media.
Possibili limitazioni allo sviluppo dell'apparato radicale per la presenza di rocce affioranti su di una superficie compresa fra il 30 e il 60% del totale, pietrosità, terreno superficiale su meno del 30% della superficie. Fatti particolari: sottoposta a usi civici; presenti piste forestali e Nuraghe Scala al confine con la proprietà comunale.
Accessibilità buona sull'80% della particella insufficiente sul restante 20%.

Descrizione fisionomico-culturale

Ceduo maturo mediamente vigoroso di Leccio densità adeguata, grado di copertura pari al 95% presenti vuoti e lacune, con matricinatura assente. Novellame assente.

Funzione principale Produzione di legna

Sistema selvicolturale (Indicata solo per le zone con destinazioni funzionali produttive previste dal piano)

Orientamento selvicolturale Proseguire il governo a ceduo

Interventi recenti (> 2004) Nessun intervento

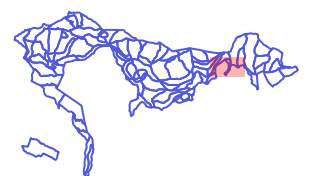
Ipotesi di intervento Nessuna

Uso zootecnico Utilizzo zootecnico assente

Note

Dati di orientamento dendrometrico

Diametro prevalente 10cm; altezze prevalente 6 m; N° piante/ha 2500



Registro particellare



Comune di Seneghe - bosco Su Monte


Particella	Località
69b	Nuraghe scala

ORTOMOSAICO 2023



0 50 100 m

Registro particellare



Comune di Seneghe - bosco Su Monte

Particella	Località	Compresa	Superficie (ha)
69b	Nuraghe scala	per il legnatico	2,6078

MAPPE DI DETTAGLIO

ORTOMOSAICO 1968



ORTOMOSAICO 1998-99



Registro particellare



REGIONE AUTONOMA
DELLA SARDEGNA



REGIONE AUTONOMA
DELLA SARDEGNA



NFS

Comune di Seneghe - bosco Su Monte

Particella	Località	Classe culturale	Superficie (ha)
70	Sa pala 'e sa mazzigusa	a sughereta	19,6014

DATI GENERALI DELLA PARTICELLA O SOTTOPARTICELLA

Fattori ambientali e di gestione

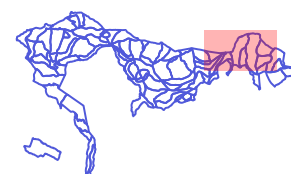
Posta in versante ad un'altitudine prevalente di 680 metri. Esposizione prevalente a sud-est. Pendenza prevalente del 40 %, accidentalità media. Possibili limitazioni allo sviluppo dell'apparato radicale per la presenza di pietrosità, rocce affioranti su di una superficie compresa fra il 30 e il 60% del totale, terreno superficiale su meno del 30% della superficie. Fatti particolari: sottoposta a usi civici; presenti piste forestali e molte aie carbonili con muretto a secco. Accessibilità buona sul 100% della particella.

Descrizione fisionomico-culturale

Ceduo maturo mediamente vigoroso di Leccio e in subordine Sughera, densità scarsa, grado di copertura pari al 60% presenti vuoti e lacune, con matricinatura assente. Novellame sporadico, sotto copertura rinnovazione sufficiente. Strato arbustivo formato da Cistus (genere), Rubus (genere), ben distribuite sulla superficie; quello erbaceo da Graminacee xerofile, Pteridium aquilinum rappresentate sporadicamente sulla superficie.

Funzione principale	Produzione di legna e tutela del suolo
Sistema selvicolturale	Massimizzare la capacità produttiva di sughero
Orientamento selvicolturale	Proseguire il governo a ceduo
Interventi recenti (> 2004)	Estrazione sughero nel 2022
Ipotesi di intervento	Miglioramento capacità produttiva e interventi selvicolturali di prevenzione AIB
Uso zootecnico	Utilizzo zootecnico assente
Note	

Dati di orientamento dendrometrico
 Diametro prevalente 10 cm; altezze prevalente 5 m; N° piante/ha 800 per le sughere diametro 35cm, altezza 8m 300p/ha



Registro particellare

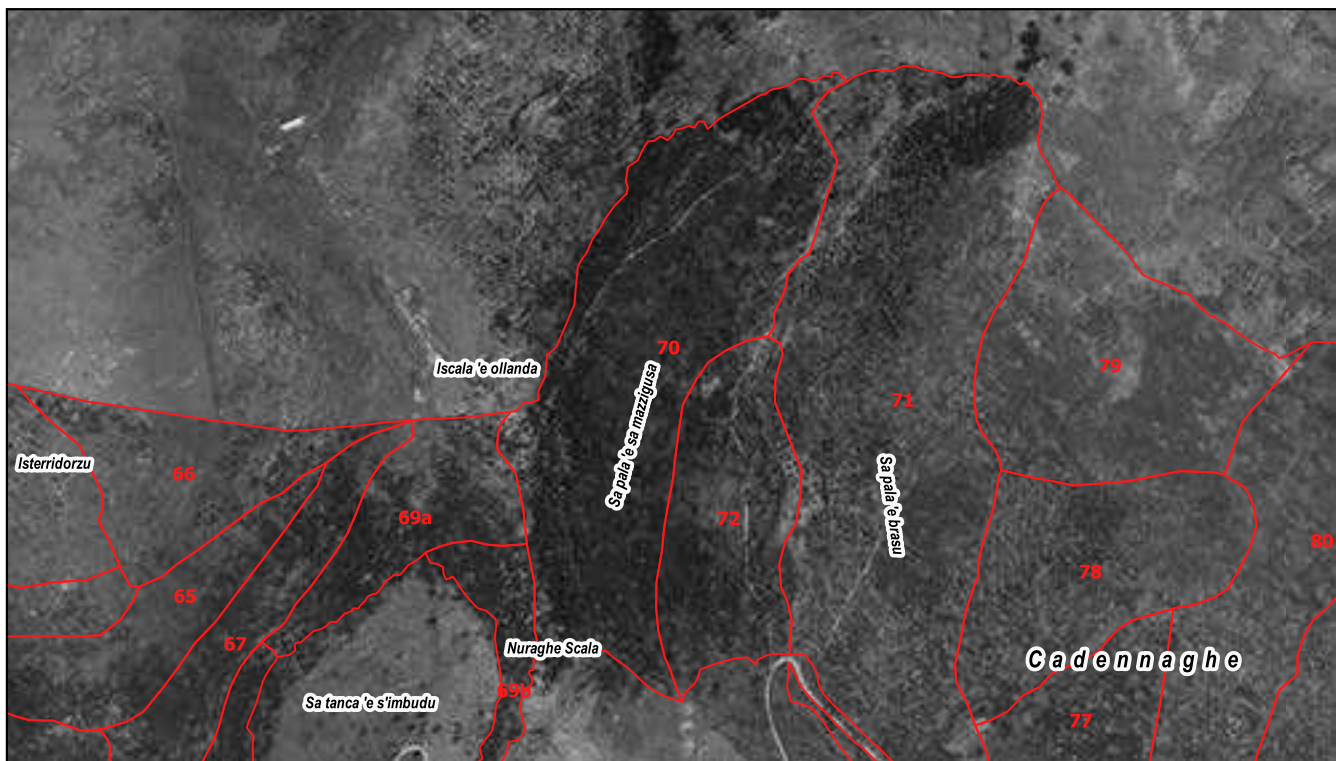


Comune di Seneghe - bosco Su Monte

Particella	Località	Compresa	Superficie (ha)
70	Sa pala 'e sa mazzigusa	a sughereta	19,6014

MAPPE DI DETTAGLIO


ORTOMOSAICO 1968



0 50 100 m

ORTOMOSAICO 1998-99





Particella	Località	Classe culturale	Superficie (ha)
71	Sa pala 'e brasu	a sughereta	27,9579

DATI GENERALI DELLA PARTICELLA O SOTTOPARTICELLA

Fattori ambientali e di gestione

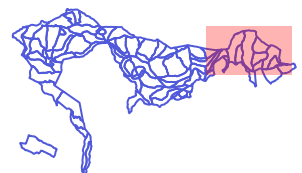
Posta in versante ad un'altitudine prevalente di 660 metri. Esposizione prevalente a sud-ovest. Pendenza prevalente del 30 %, accidentalità media. Possibili limitazioni allo sviluppo dell'apparato radicale per la presenza di pietrosità, terreno superficiale su d una superficie compresa fra il 30 e il 60% del totale, rocce affioranti su meno del 30% della superficie. Fatti particolari: sottoposta a usi civici; presenti piste forestali. Accessibilità buona sul 30% della particella insufficiente sul restante 70%.

Descrizione fisionomico-culturale

Ceduo maturo poco vigoroso di Leccio e in subordine Sughera, Roverella densità scarsa, grado di copertura pari al 70% presenti vuoti e lacune, con matricinatura assente. Novellame assente. Strato arbustivo formato da Cistus (genere), Cytisus sp. e affini, Calycotome, Euforbia arborea, ben distribuite sulla superficie; quello erbaceo da Graminacee xerofile presente sporadicamente sulla superficie.

- Funzione principale Produzione di sughero e tutela del suolo
- Sistema selvicolturale Massimizzare la capacità produttiva di sughero
- Orientamento selvicolturale Proseguire il governo a ceduo
- Interventi recenti (> 2004) Estrazione sughero nel 2022
- Ipotesi di intervento Miglioramento capacità produttiva e interventi selvicolturali di prevenzione AIB
- Uso zootecnico Utilizzo zootecnico assente
- Note Sono necessari interventi di recupero della capacità produttiva della sughereta

Dati di orientamento dendrometrico
 Diametro prevalente 7 cm; altezze prevalente 5 m; N° piante/ha 1700 mentre per la sughera diametri 40cm, altezze 7m 400 p/ha



Registro particellare

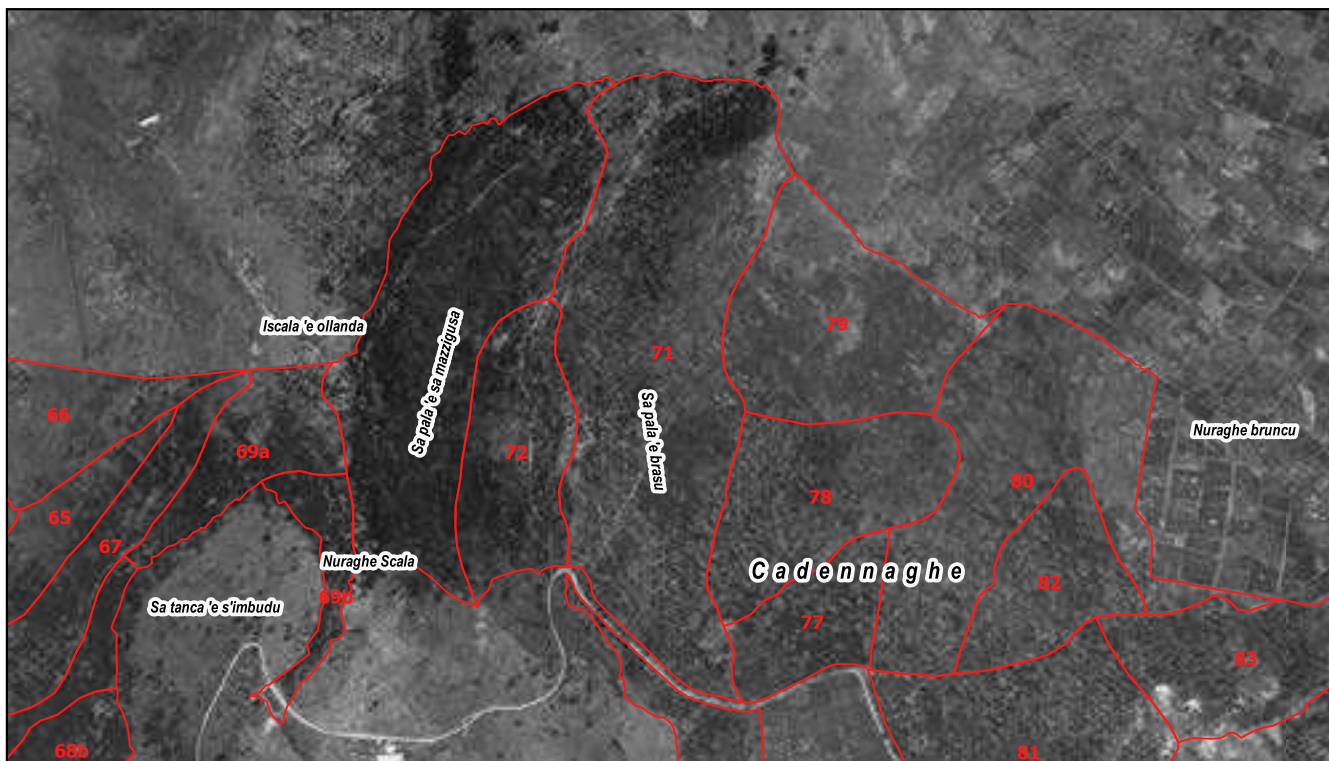


Comune di Seneghe - bosco Su Monte

Particella	Località	Compresa	Superficie (ha)
71	Sa pala 'e brasu	a sughereta	27,9579

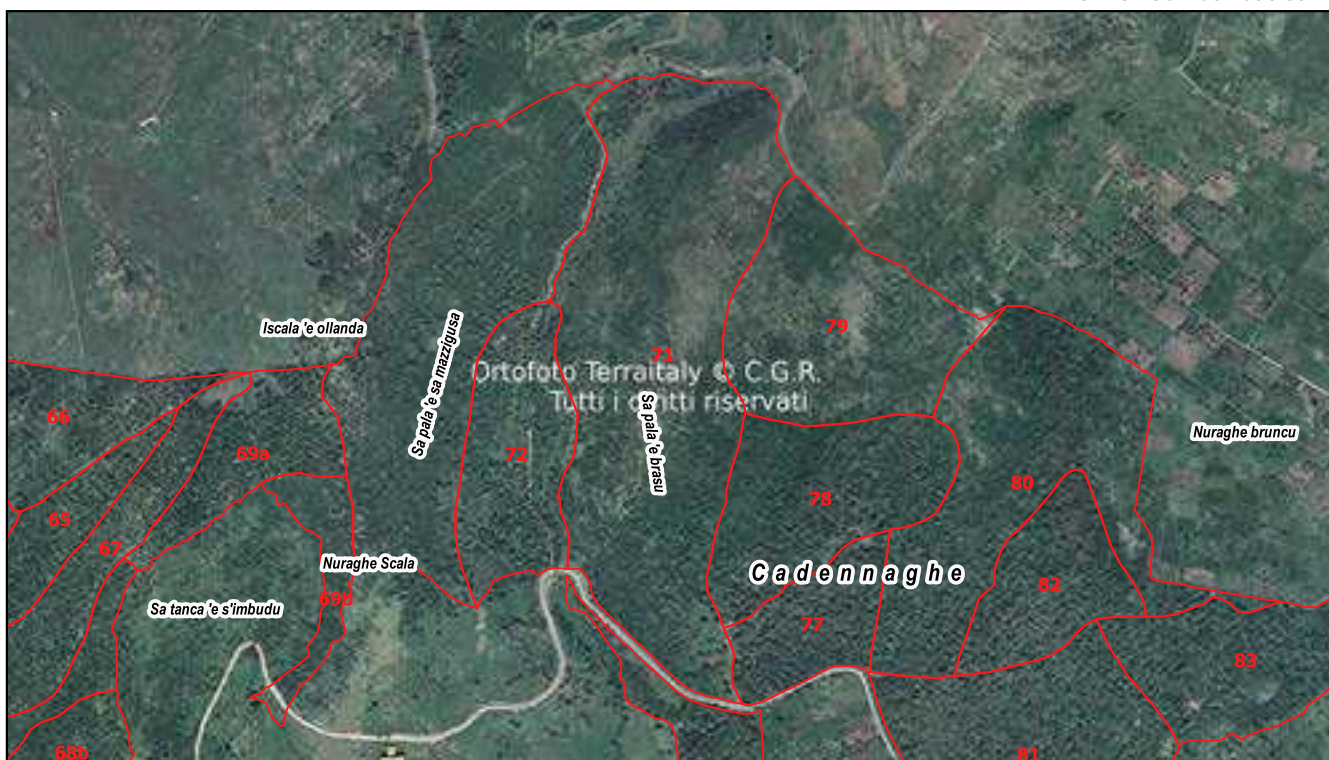
MAPPE DI DETTAGLIO

ORTOMOSAICO 1968



0 50100 m

ORTOMOSAICO 1998-99





Particella	Località	Classe culturale	Superficie (ha)
72	Sa pala 'e sa mazzigusa	a sughereta	7,6425

DATI GENERALI DELLA PARTICELLA O SOTTOPARTICELLA

Fattori ambientali e di gestione

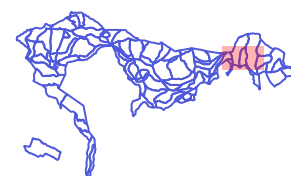
Posta in basso versante ad un'altitudine prevalente di 600 metri. Esposizione prevalente ad est. Pendenza prevalente del 40 %, accidentalità media.
Possibili limitazioni allo sviluppo dell'apparato radicale per la presenza di pietrosità, rocce affioranti su meno del 30% della superficie.
Fatti particolari: sottoposta a usi civici; presenti muri - recinzioni, piste forestali, strade trattorabili.
Accessibilità buona sul 100% della particella.

Descrizione fisionomico-culturale

Soprassuolo di origine agamica con piano superiore mediamente vigoroso di elementi monocauli adulti e piano inferiore poco vigoroso ceduo di Sughera e in subordine Leccio, Roverella, Eucalyptus (genere), Salix (genere) densità scarsa, grado di copertura pari al 70% presenti vuoti e lacune. Novellame sporadico, sotto copertura.
Strato arbustivo formato da Cytisus sp. e affini, Rubus (genere), Stracciabrache, ben distribuite sulla superficie; quello erbaceo da Graminacee xerofile, Pteridium aquilinum rappresentate sporadicamente sulla superficie.

- Funzione principale Produzione di sughero e tutela del suolo
- Sistema selvicolturale Massimizzare la capacità produttiva di sughero
- Orientamento selvicolturale Avviamento all'altofusto
- Interventi recenti (> 2004) Estrazione sughero nel 2022
- Ipotesi di intervento Miglioramento capacità produttiva e interventi selvicolturali di prevenzione AIB
- Uso zootecnico Utilizzo zootecnico assente
- Note Sono necessari interventi di recupero della capacità produttiva della sughereta

Dati di orientamento dendrometrico
Diametro prevalente 50 cm; altezze prevalente 10 m; N° piante/ha 300 mentre per il ceduo di leccio diametro 7cm, altezza 6m 500 p/ha



Registro particellare



REGIONE AUTONOMA
DE LA SARDEGNA
REGIONE AUTONOMA
DE LA SARDEGNA



provincia di
sassari



NFS
Natura Forestale Siciliana

Comune di Seneghe - bosco Su Monte


Particella	Località
72	Sa pala 'e sa mazzigusa

ORTOMOSAICO 2023



0 50 100 m

Registro particellare

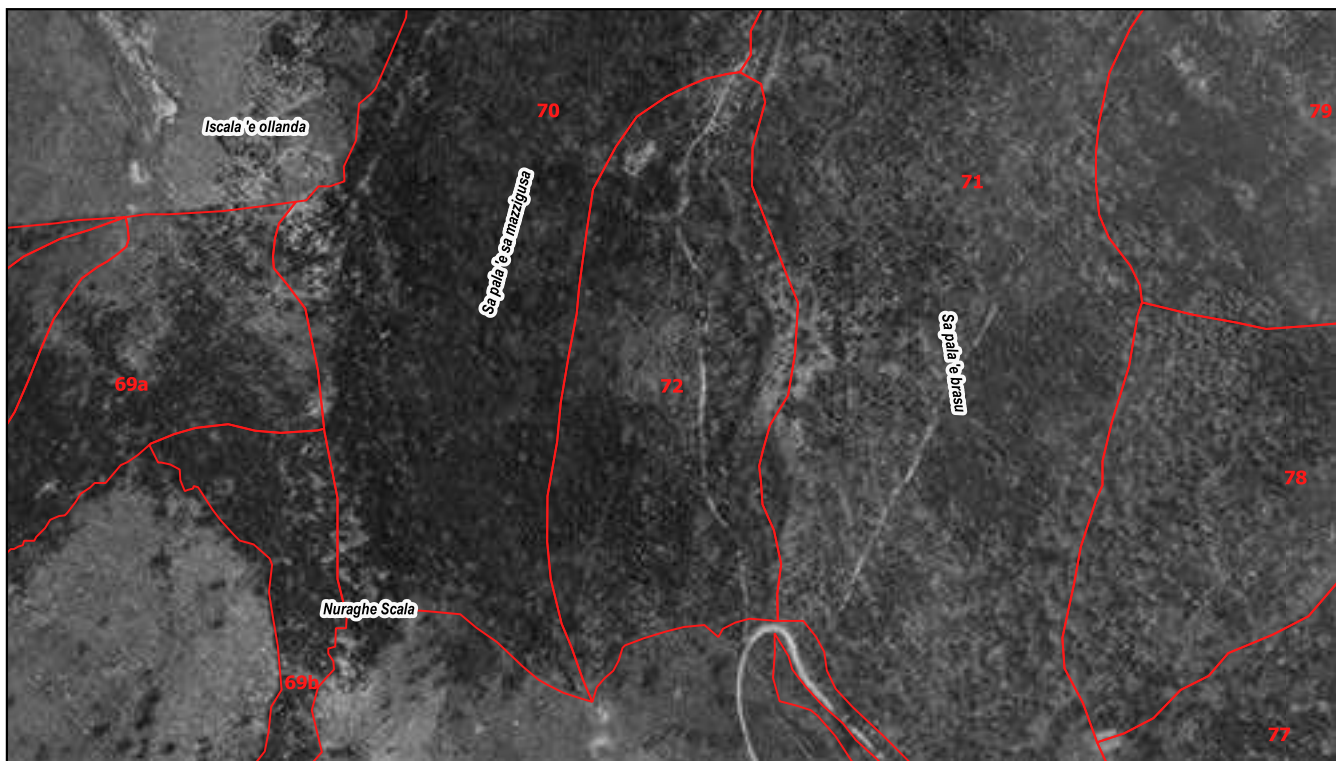


Comune di Seneghe - bosco Su Monte

Particella	Località	Compresa	Superficie (ha)
72	Sa pala 'e sa mazzigusa	a sughereta	7,6425

MAPPE DI DETTAGLIO


ORTOMOSAICO 1968



ORTOMOSAICO 1998-99



Registro particellare



Comune di Seneghe - bosco Su Monte

Particella	Località	Classe colturale	Superficie (ha)
76	Perdu murti	a sughereta	5,6312

DATI GENERALI DELLA PARTICELLA O SOTTOPARTICELLA

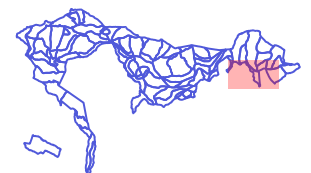
Fattori ambientali e di gestione
Posta in medio versante ad un'altitudine prevalente di 560 metri. Esposizione prevalente a sud-ovest. Pendenza prevalente del 5 %, accidentalità debole. Possibili limitazioni allo sviluppo dell'apparato radicale per la presenza di pietrosità, rocce affioranti, terreno superficiale su meno del 30% della superficie. Fatti particolari: sottoposta a usi civici; presenti piste forestali, strade camionabili. Accessibilità buona sul 100% della particella.

Descrizione fisionomico-culturale
Soprassuolo monoplano maturo originato per disseminazione naturale molto vigorosa di Sughera densità adeguata, grado di copertura pari al 90% presenti vuoti e lacune. Novellame sporadico, sotto copertura di sughera. Strato arbustivo formato da Cistus (genere), Cytisus sp. e affini, rappresentate su meno di un terzo della superficie ed euforbia carachas; quello erbaceo da Graminacee xerofile presente sporadicamente sulla superficie.

Funzione principale	Produzione di sughero
Sistema selvicolturale	Massimizzare la capacità produttiva di sughero
Orientamento selvicolturale	Governo a fustaia
Interventi recenti (> 2004)	Estrazione sughero nel 2022
Ipotesi di intervento	Miglioramento capacità produttiva e interventi selvicolturali di prevenzione AIB
Uso zootecnico	Utilizzo zootecnico assente
Note	Sono necessari interventi di recupero della capacità produttiva della sughereta

Dati di orientamento dendrometrico

Diametro prevalente 40 cm; altezze prevalente 8 m; N° piante/ha 700



Registro particellare



REGIONE AUTONOMA
DEI SARDEGNI
REGIONE AUTONOMA
DEI SARDEGNI



provincia di
sassari



NFS
Natura Forestale Siciliana

Comune di Seneghe - bosco Su Monte


Particella	Località
76	Perdu murti

ORTOMOSAICO 2023



0 50 100 m

Registro particellare



Comune di Seneghe - bosco Su Monte

Particella	Località	Compresa	Superficie (ha)
76	Perdu murti	a sughereta	5,6312

MAPPE DI DETTAGLIO

ORTOMOSAICO 1968



0 50 100 m

ORTOMOSAICO 1998-99





Particella	Località	Classe culturale	Superficie (ha)
77	Cadennaghe	a sughereta	4,6047

DATI GENERALI DELLA PARTICELLA O SOTTOPARTICELLA

Fattori ambientali e di gestione

Posta in medio versante ad un'altitudine prevalente di 580 metri. Esposizione prevalente a sud. Pendenza prevalente del 5 %, accidentalità debole.
Possibili limitazioni allo sviluppo dell'apparato radicale per la presenza di pietrosità su meno del 30% della superficie. Fatti particolari: sorgenti, fonti, sottoposta a usi civici; presenti tavolini, piste forestali, strade trattorabili.
Accessibilità buona sul 100% della particella.

Descrizione fisionomico-culturale

Soprassuolo monoplano maturo originato per disseminazione naturale molto vigorosa di Sughera e in subordine Roverella densità adeguata, grado di copertura pari al 95% presenti vuoti e lacune. Novellame sporadico, sotto copertura di sughera e roverella.
Strato arbustivo formato da Cytisus sp. e affini, Rubus (genere), presenti su meno di due terzi della superficie; quello erbaceo da Graminacee xerofile, Pteridium aquilinum rappresentate su più di due terzi della superficie.

- Funzione principale Produzione di sughero e turistico ricreativa
- Sistema selvicolturale Massimizzare la capacità produttiva di sughero
- Orientamento selvicolturale Governo a fustaia
- Interventi recenti (> 2004) Estrazione sughero nel 2022
- Ipotesi di intervento Miglioramento capacità produttiva e interventi selvicolturali di prevenzione AIB
- Uso zootecnico Utilizzo zootecnico assente
- Note Sono necessari interventi di recupero della capacità produttiva della sughereta

Dati di orientamento dendrometrico
Diametro prevalente 50 cm; altezze prevalente 8 m; N° piante/ha 700



Registro particellare



REGIONE AUTONOMA
DEI SARDEGNI
REGIONE AUTONOMA
DEI SARDEGNI



PIA SARDEGNA



NFS
NATIONAL FOREST SERVICE

Comune di Seneghe - bosco Su Monte


Particella	Località
77	Cadennaghe

ORTOMOSAICO 2023



0 50 100 m

Registro particellare



Comune di Seneghe - bosco Su Monte

Particella	Località	Compresa	Superficie (ha)
77	Cadennaghe	a sughereta	4,6047

MAPPE DI DETTAGLIO

ORTOMOSAICO 1968



0 50 100 m

ORTOMOSAICO 1998-99



Registro particellare



REGIONE AUTONOMA
DELLA SARDEGNA



REGIONE AUTONOMA
DELLA SARDEGNA



NFS

Comune di Seneghe - bosco Su Monte

Particella	Località	Classe culturale	Superficie (ha)
78	Cadennaghe	a sughereta	9,5098

DATI GENERALI DELLA PARTICELLA O SOTTOPARTICELLA

Fattori ambientali e di gestione

Posta in medio versante ad un'altitudine prevalente di 640 metri. Esposizione prevalente a sud. Pendenza prevalente del 20 %, accidentalità media.
Possibili limitazioni allo sviluppo dell'apparato radicale per la presenza di pietrosità, rocce affioranti, terreno superficiale su meno del 30% della superficie. Fatti particolari: sottoposta a usi civici; presenti piste forestali e la casa di Cadennaghe.
Accessibilità buona sull'80% della particella insufficiente sul restante 20%.

Descrizione fisionomico-culturale

Soprassuolo di origine agamica con piano superiore mediamente vigoroso di elementi monocauli adulti e piano inferiore poco vigoroso ceduo di Sughera densità scarsa, grado di copertura pari al 70% presenti vuoti e lacune. Novellame sporadico e libero.
Strato arbustivo formato da Cistus (genere), Cytisus sp. e affini, Rubus (genere), ben distribuite sulla superficie; quello erbaceo da Graminacee xerofile, Pteridium aquilinum rappresentate su meno di due terzi della superficie.

Funzione principale Produzione di sughero e turistico ricreativa

Sistema selvicolturale Massimizzare la capacità produttiva di sughero

Orientamento selvicolturale Avviamento all'altofusto

Interventi recenti (> 2004) Estrazione sughero nel 2022

Ipotesi di intervento Miglioramento capacità produttiva e interventi selvicolturali di prevenzione AIB

Uso zootecnico Utilizzo zootecnico assente

Note Sono necessari interventi di recupero della capacità produttiva della sughereta

Dati di orientamento dendrometrico
Diametro prevalente 25 cm; altezze prevalente
6 m; N° piante/ha 600



Registro particellare



REGIONE AUTONOMA
DEI SARDEGNI
REGIONE AUTONOMA
DEI SARDEGNI



PROVINCIA
DEI SARDEGNI



NFS
NATIONAL FOREST SERVICE

Comune di Seneghe - bosco Su Monte


Particella	Località
78	Cadennaghe

ORTOMOSAICO 2023



0 50 100 m

Registro particellare




Comune di Seneghe - bosco Su Monte

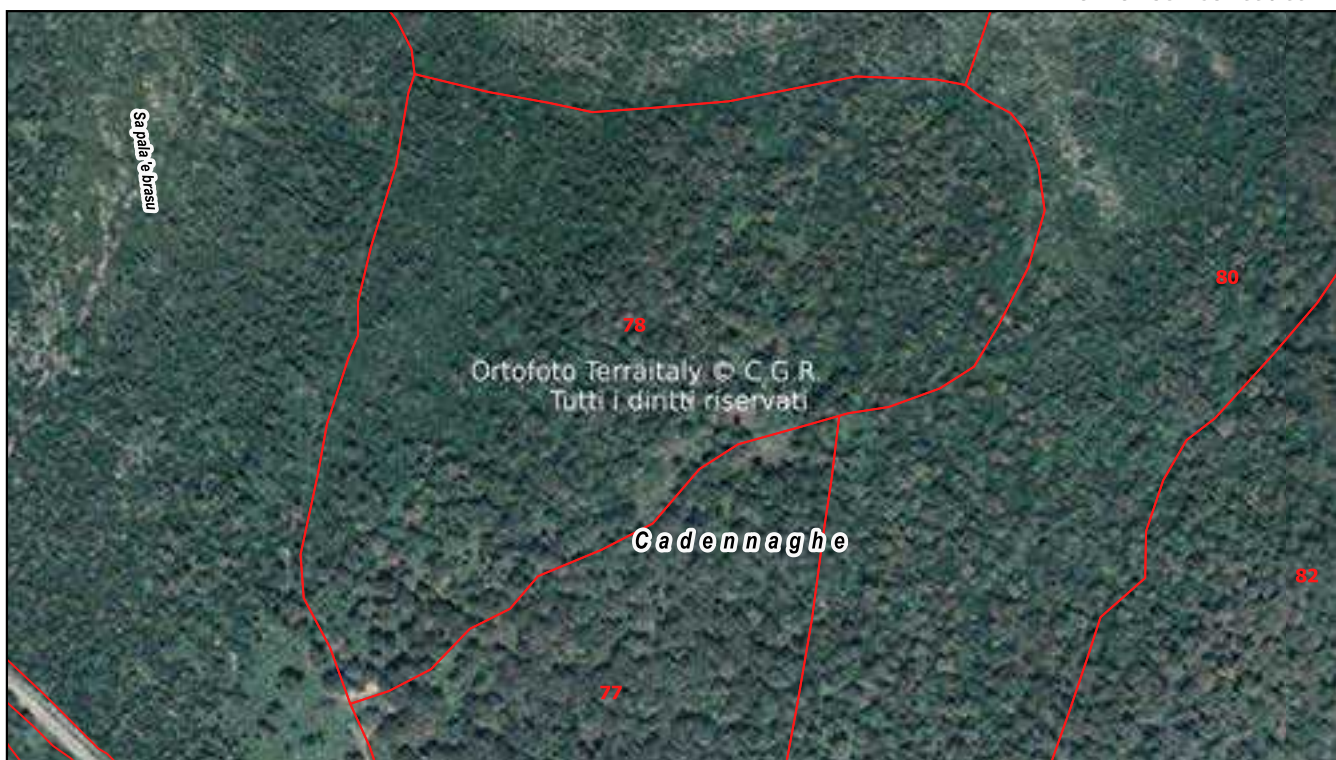
Particella	Località	Compresa	Superficie (ha)
78	Cadennaghe	a sughereta	9,5098

MAPPE DI DETTAGLIO

ORTOMOSAICO 1968



ORTOMOSAICO 1998-99





Particella	Località	Classe culturale	Superficie (ha)
79	Cadennaghe	a sughereta	11,7533

DATI GENERALI DELLA PARTICELLA O SOTTOPARTICELLA

Fattori ambientali e di gestione

Posta in medio versante ad un'altitudine prevalente di 680 metri. Esposizione prevalente a sud. Pendenza prevalente del 5 %, accidentalità media.
Possibili limitazioni allo sviluppo dell'apparato radicale per la presenza di pietrosità, rocce affioranti, terreno superficiale su di una superficie compresa fra il 30 e il 60% del totale.
Fatti particolari: sottoposta a usi civici.
Accessibilità insufficiente sul 100% della particella.

Descrizione fisionomico-culturale

Soprassuolo di origine agamica con piano superiore mediamente vigoroso di elementi monocauli adulti e piano inferiore poco vigoroso ceduo di Sughera densità scarsa, grado di copertura pari al 40% presenti vuoti e lacune. Novellame sporadico e libero.
Strato arbustivo formato da Cistus (genere), Cytisus sp. e affini, Euforbia arborescente, ben distribuite sulla superficie; quello erbaceo da Graminacee xerofile presente sporadicamente sulla superficie.

- Funzione principale Produzione di sughero
- Sistema selvicolturale Massimizzare la capacità produttiva di sughero
- Orientamento selvicolturale Avviamento all'altofusto
- Interventi recenti (> 2004) Estrazione sughero nel 2022
- Ipotesi di intervento Miglioramento capacità produttiva e interventi selvicolturali di prevenzione AIB
- Uso zootecnico Utilizzo zootecnico assente
- Note Sono necessari interventi di recupero della capacità produttiva della sughereta

Dati di orientamento dendrometrico
Diametro prevalente 15 cm; altezze prevalente 4 m; N° piante/ha 400



Registro particellare



REGIONE AUTONOMA
DEI SARDEGNI
REGIONE AUTONOMA
DEI SARDEGNI



REGIONE AUTONOMA
DEI SARDEGNI



NFS
Servizio Nazionale Foreste

Comune di Seneghe - bosco Su Monte

Particella	Località
79	Cadennaghe

ORTOMOSAICO 2023



0 50 100 m

Registro particellare




Comune di Seneghe - bosco Su Monte

Particella	Località	Compresa	Superficie (ha)
79	Cadennaghe	a sughereta	11,7533

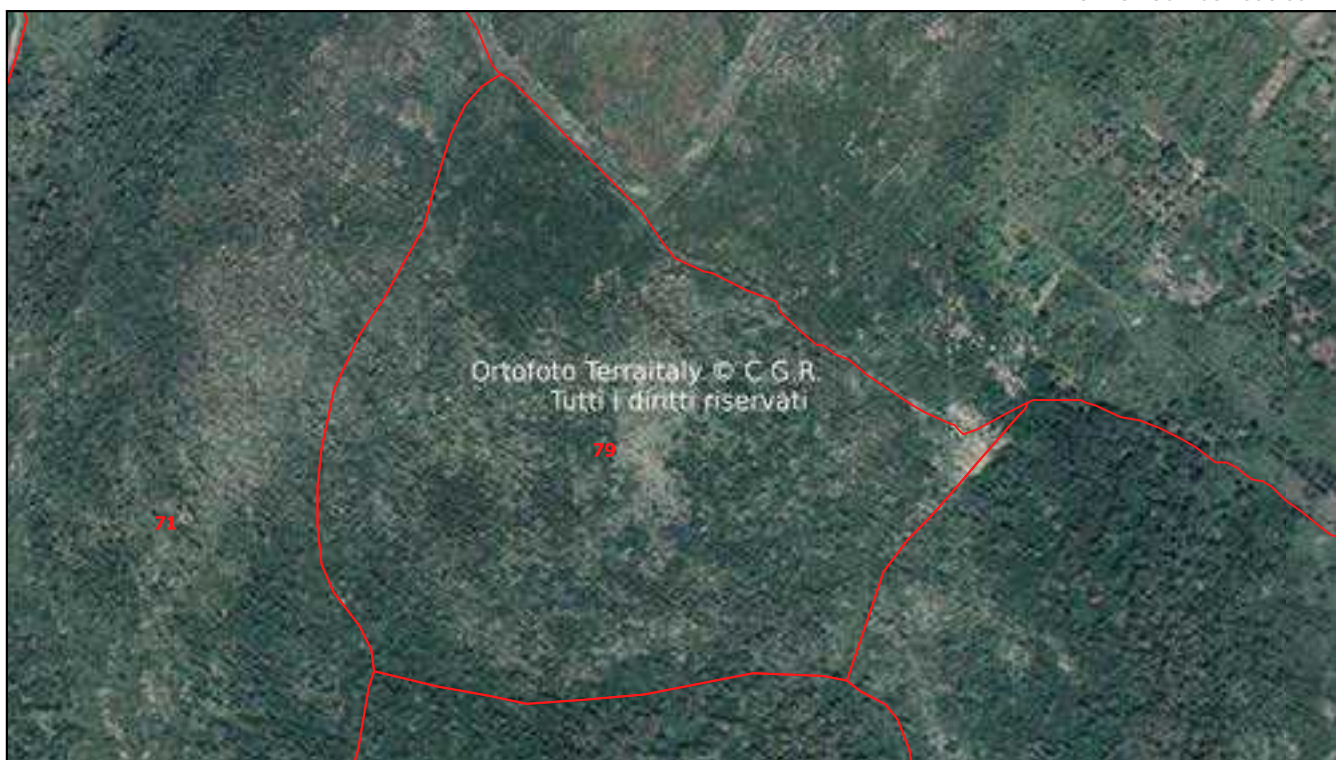
MAPPE DI DETTAGLIO

ORTOMOSAICO 1968




0 50 100 m

ORTOMOSAICO 1998-99



Registro particellare



Comune di Seneghe - bosco Su Monte

Particella	Località	Classe colturale	Superficie (ha)
80	Cadennaghe	a sughereta	16,2399

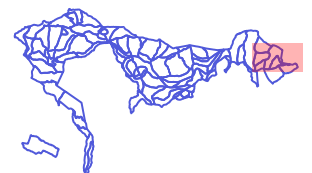
DATI GENERALI DELLA PARTICELLA O SOTTOPARTICELLA

Fattori ambientali e di gestione
Posta in medio versante ad un'altitudine prevalente di 610 metri. Esposizione prevalente a sud-est. Pendenza prevalente del 10 %, accidentalità media. Possibili limitazioni allo sviluppo dell'apparato radicale per la presenza di pietrosità, rocce affioranti, terreno superficiale su meno del 30% della superficie. Fatti particolari: sottoposta a usi civici; presenti strade trattorabili. Accessibilità buona sul 60% della particella insufficiente sul restante 40%.

Descrizione fisionomico-culturale
Soprassuolo monoplano maturo originato per disseminazione naturale mediamente vigoroso di Sughera e in subordine Roverella densità scarsa, grado di copertura pari al 70% presenti vuoti e lacune. Novellame diffuso, sotto copertura di roverella e sughera. Strato arbustivo formato da Cistus (genere), Cytisus sp. e affini, Osiride, Rubus (genere), ben distribuite sulla superficie; quello erbaceo da Graminacee xerofile, Pteridium aquilinum rappresentate su meno di un terzo della superficie.

Funzione principale	Produzione di sughero
Sistema selvicolturale	Massimizzare la capacità produttiva di sughero
Orientamento selvicolturale	Avviamento all'altofusto
Interventi recenti (> 2004)	Estrazione sughero nel 2022
Ipotesi di intervento	Miglioramento capacità produttiva e interventi selvicolturali di prevenzione AIB
Uso zootecnico	Utilizzo zootecnico assente
Note	Sono necessari interventi di recupero della capacità produttiva della sughereta

Dati di orientamento dendrometrico
Diametro prevalente 20 cm; altezze prevalente
6 m; N° piante/ha 600



Registro particellare



REGIONE AUTONOMA
DEI SARDEGNI
REGIONE AUTONOMA
DEI SARDEGNI



provincia di
sassari



NFS
National Forest Inventory

Comune di Seneghe - bosco Su Monte

Particella	Località
80	Cadennaghe

ORTOMOSAICO 2023



0 50 100 m

Registro particellare



Comune di Seneghe - bosco Su Monte

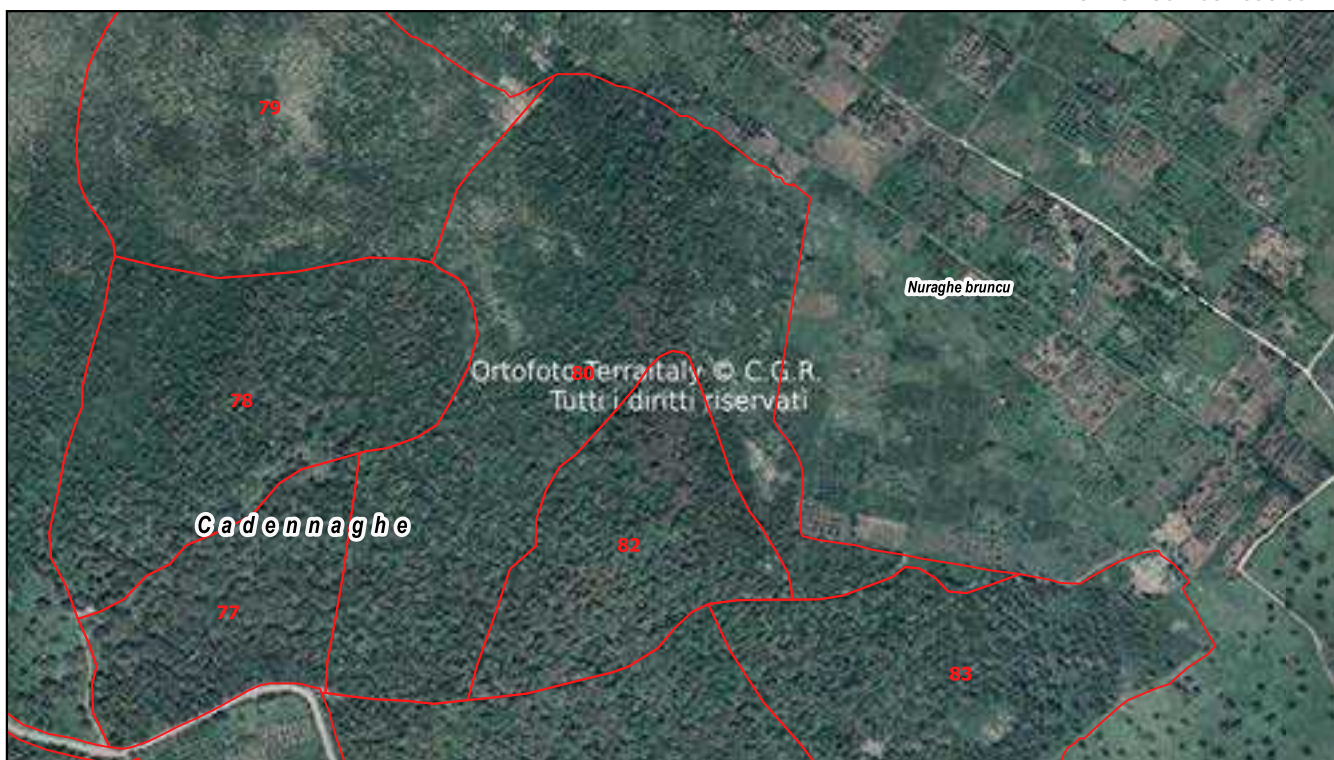
Particella	Località	Compresa	Superficie (ha)
80	Cadennaghe	a sughereta	16,2399


MAPPE DI DETTAGLIO

ORTOMOSAICO 1968



ORTOMOSAICO 1998-99





Particella	Località	Classe colturale	Superficie (ha)
81	Cadennaghe	a sughereta	14,0879

DATI GENERALI DELLA PARTICELLA O SOTTOPARTICELLA

Fattori ambientali e di gestione

Posta in medio versante ad un'altitudine prevalente di 550 metri. Esposizione prevalente a sud-est. Pendenza prevalente del 5 %, accidentalità debole. Possibili limitazioni allo sviluppo dell'apparato radicale per la presenza di pietrosità su meno del 30% della superficie. Fatti particolari: sottoposta a usi civici; presenti piste forestali, strade camionabili. Accessibilità buona sul 100% della particella.

Descrizione fisionomico-culturale

Soprassuolo monoplano maturo originato per disseminazione naturale molto vigoroso di Sughera e in subordine Roverella densità adeguata, grado di copertura pari al 90% presenti vuoti e lacune. Novellame diffuso, sotto copertura di roverella e sughera. Strato arbustivo formato da Cytisus sp. e affini, Rubus (genere), ben distribuite sulla superficie; quello erbaceo da Graminacee xerofile, Pteridium aquilinum rappresentate su meno di un terzo della superficie.

- Funzione principale | Produzione di sughero
- Sistema selvicolturale | Massimizzare la capacità produttiva di sughero
- Orientamento selvicolturale | Governo a fustaia
- Interventi recenti (> 2004) | Estrazione sughero nel 2022
- Ipotesi di intervento | Miglioramento capacità produttiva e interventi selvicolturali di prevenzione AIB
- Uso zootecnico | Utilizzo zootecnico assente
- Note | Sono necessari interventi di recupero della capacità produttiva della sughereta

Dati di orientamento dendrometrico
 Diametro prevalente 50 cm; altezze prevalente 8 m; N° piante/ha 900



Registro particellare



REGIONE AUTONOMA
DEI SARDEGNI
REGIONE AUTONOMA
DEI SARDEGNI



PSA sardegna



NFS
Natura Forestale Italiana

Comune di Seneghe - bosco Su Monte

Particella	Località
81	Cadennaghe

ORTOMOSAICO 2023



0 50 100 m

Registro particellare



Comune di Seneghe - bosco Su Monte

Particella	Località	Compresa	Superficie (ha)
81	Cadennaghe	a sughereta	14,0879

MAPPE DI DETTAGLIO


ORTOMOSAICO 1968



0 50 100 m

ORTOMOSAICO 1998-99





Particella	Località	Classe culturale	Superficie (ha)
82	Cadennaghe	a sughereta	5,8289

DATI GENERALI DELLA PARTICELLA O SOTTOPARTICELLA

Fattori ambientali e di gestione

Posta in medio versante ad un'altitudine prevalente di 590 metri. Esposizione prevalente a sud-est. Pendenza prevalente del 10 %, accidentalità debole.
 Possibili limitazioni allo sviluppo dell'apparato radicale per la presenza di pietrosità su meno del 30% della superficie.
 Fatti particolari: sottoposta a usi civici; presenti piste forestali.
 Accessibilità buona sul 100% della particella.

Descrizione fisionomico-culturale

Soprassuolo monoplano maturo originato per disseminazione naturale mediamente vigoroso di Sughera e in subordine Roverella densità adeguata, grado di copertura pari al 90% presenti vuoti e lacune. Novellame diffuso, sotto copertura di roverella e sughera. Strato arbustivo formato da Cistus (genere), Cytisus sp. e affini, Rubus (genere), ben distribuite sulla superficie; quello erbaceo da Graminacee xerofile, Pteridium aquilinum rappresentate su meno di un terzo della superficie.

- Funzione principale Produzione di sughero
- Sistema selvicolturale Massimizzare la capacità produttiva di sughero
- Orientamento selvicolturale Governo a fustaia
- Interventi recenti (> 2004) Estrazione sughero nel 2022
- Ipotesi di intervento Miglioramento capacità produttiva e interventi selvicolturali di prevenzione AIB
- Uso zootecnico Utilizzo zootecnico assente
- Note Sono necessari interventi di recupero della capacità produttiva della sughereta

Dati di orientamento dendrometrico
 Diametro prevalente 40 cm; altezze prevalente 7 m; N° piante/ha 800



Registro particellare



REGIONE AUTONOMA
DEI SARDEGNI
REGIONE AUTONOMA
DEI SARDEGNI



PROVINCIA
DEI SARDEGNI



NFS
NATIONAL FOREST SERVICE

Comune di Seneghe - bosco Su Monte


Particella	Località
82	Cadennaghe

ORTOMOSAICO 2023



0 50 100 m

Registro particellare



Comune di Seneghe - bosco Su Monte

Particella	Località	Compresa	Superficie (ha)
82	Cadennaghe	a sughereta	5,8289

MAPPE DI DETTAGLIO


ORTOMOSAICO 1968



0 50 100 m

ORTOMOSAICO 1998-99





Particella	Località	Classe culturale	Superficie (ha)
83	Cadennaghe	a sughereta	8,2759

DATI GENERALI DELLA PARTICELLA O SOTTOPARTICELLA

Fattori ambientali e di gestione

Posta in medio versante ad un'altitudine prevalente di 550 metri. Esposizione prevalente a sud-est. Pendenza prevalente del 5 %, accidentalità debole.
 Possibili limitazioni allo sviluppo dell'apparato radicale per la presenza di pietrosità su meno del 30% della superficie.
 Fatti particolari: sottoposta a usi civici; presenti piste forestali.
 Accessibilità buona sul 100% della particella.

Descrizione fisionomico-culturale

Soprassuolo monoplano maturo originato per disseminazione naturale molto vigoroso di Sughera e in subordine Roverella densità adeguata, grado di copertura pari al 90% presenti vuoti e lacune. Novellame diffuso, sotto copertura di roverella e sughera.
 Strato arbustivo formato da Cytisus sp. e affini, Rubus (genere), ben distribuite sulla superficie; quello erbaceo da Graminacee xerofile, Pteridium aquilinum rappresentate su meno di un terzo della superficie.

- Funzione principale Produzione di sughero
- Sistema selvicolturale Massimizzare la capacità produttiva di sughero
- Orientamento selvicolturale Governo a fustaia
- Interventi recenti (> 2004) Estrazione sughero nel 2022
- Ipotesi di intervento Miglioramento capacità produttiva e interventi selvicolturali di prevenzione AIB
- Uso zootecnico Utilizzo zootecnico assente
- Note Sono necessari interventi di recupero della capacità produttiva della sughereta

Dati di orientamento dendrometrico
 Diametro prevalente 50 cm; altezze prevalente 8 m; N° piante/ha 800



Registro particellare



REGIONE AUTONOMA
DEI SARDEGNI
REGIONAL AGENZIA
DEI SERVIZI



PIA SARDEGNA



NFS
Natura Finanziaria Sostenibile

Comune di Seneghe - bosco Su Monte


Particella	Località
83	Cadennaghe

ORTOMOSAICO 2023



0 50 100 m

Registro particellare




Comune di Seneghe - bosco Su Monte

Particella	Località	Compresa	Superficie (ha)
83	Cadennaghe	a sughereta	8,2759

MAPPE DI DETTAGLIO

ORTOMOSAICO 1968



0 50 100 m

ORTOMOSAICO 1998-99

