



PROGRAMMA
DI SVILUPPO RURALE
PSR sardegna



COMUNE DI SENEGHE
Provincia di Oristano

Bosco "Su Monte"
Complesso di terre pubbliche e terre private

Piano di Gestione Forestale 2024 – 2033

ai sensi del
DL 34/2018, "Testo unico in materia di foreste e filiere forestali"
D. Interm. 563765/2021 Disposizioni per la definizione dei criteri minimi nazionali per l'elaborazione dei
piani forestali di indirizzo territoriale e dei piani di gestione forestale
L.R. n. 8 del 27 aprile 2016 "Legge Forestale della Sardegna" DGR. 30/30 2017)
DGR 30/30 del 20.06.2017 - Linee Guida per la redazione dei Piani Forestali Particolareggiati (PFP)
Regio decreto-legge 30 dicembre 1923, n. 3267 Riordinamento e riforma della legislazione in materia di boschi e di terreni montani

ALLEGATO III Registro particellare

Il committente

Associazione temporanea di scopo **Isterridorzu**
Capogruppo **Comune di Seneghe**

Il Tecnico

Dott. For. Simone Puddu



Coordinamento scientifico
Nuoro Forestry School
Prof. Scotti R.
Dott. For. Ibba C.

Programma di Sviluppo Rurale 2014 – 2020 (Reg. (UE) n. 1305/2013) MISURA 16 – Cooperazione
SOTTOMISURA 16.8 – Sostegno alla stesura dei Piani di Gestione forestale o di Strumenti equivalenti
Tipo di intervento 16.8.1 - "Sostegno alla stesura dei Piani di Gestione forestale o di Strumenti equivalenti"

Maggio 2024 Rev2



Particella	Località	Classe culturale	Superficie (ha)
1	Matta candida	a priorità ecologiche	26,2084

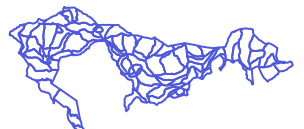
DATI GENERALI DELLA PARTICELLA O SOTTOPARTICELLA

Fattori ambientali e di gestione

Posta in versante ad un'altitudine prevalente di 340 metri. Esposizione prevalente a nord-est. Pendenza prevalente del 40 %, accidentalità media. Possibili limitazioni allo sviluppo dell'apparato radicale per la presenza di pietrosità su più del 60% della superficie, rocce affioranti, terreno superficiale su meno del 30% della superficie. Fatti particolari: sottoposta a usi civici; presenti piste forestali e molte aie carbonili con muro a secco e piccoli gradonamenti che denotano un uso agricolo in passato. Accessibilità buona sul 40% della particella insufficiente sul restante 60%.

Descrizione fisionomico-culturale

Ceduo immaturo mediamente vigoroso di Leccio e in subordine Corbezzolo, Fillirea latifolia densità eccessiva, grado di copertura pari al 95% presenti vuoti e lacune, con matricinatura assente. Novellame assente. Strato arbustivo formato da Erica (genere), Mirto, Lentisco, rappresentate su meno di un terzo della superficie

Funzione principale	Produzione di legna e tutela del suolo
Sistema selvicolturale	(Indicata solo per le zone con destinazioni funzionali produttive previste dal piano)
Orientamento selvicolturale	Proseguire il governo a ceduo
Interventi recenti (> 2004)	Nessun intervento
Ipotesi di intervento	Nessuna
Uso zootecnico	Utilizzo zootecnico assente
Note	La zona di Mattacandida è difficilmente raggiungibile dalle strade comunali pertanto gli interventi sono subordinati al miglioramento della viabilità. Presente una vecchia pista da ripristinare che attraversa la particella nella zona nord parallela al fondovalle.
Dati di orientamento dendrometrico	
Diametro prevalente 6 cm; altezze prevalente 5 m; N° piante/ha 4000	

Registro particellare



REGIONE AUTONOMA
DELLA SARDEGNA
MINISTERO AGRICOLTURA
E ALIMENTAZIONE



PROGRAMMA
OPERATIVO REGIONALE
PSR Sardegna



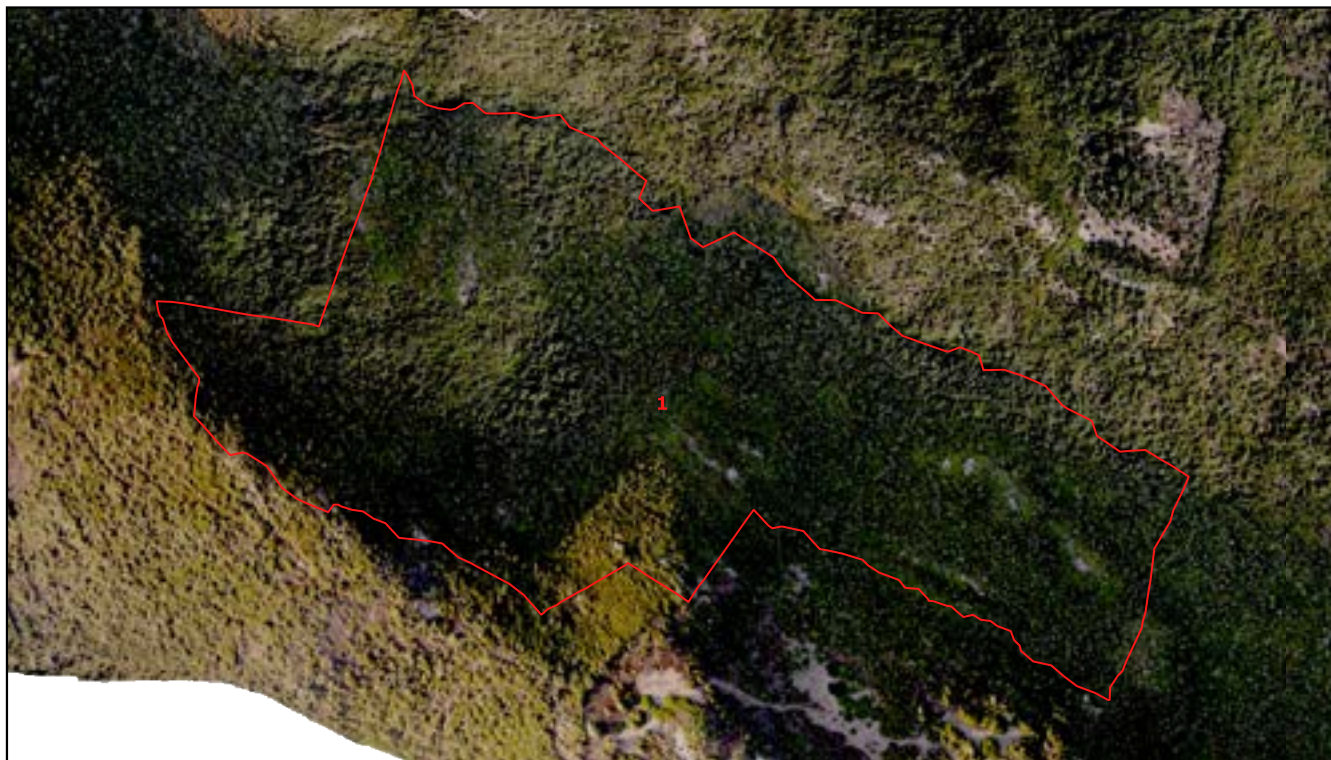
NFS
Nuoro forestry school

Comune di Seneghe - bosco Su Monte

Particella	Località	Compresa	Superficie (ha)
1	Matta candida	a priorità ecologiche	26,2084

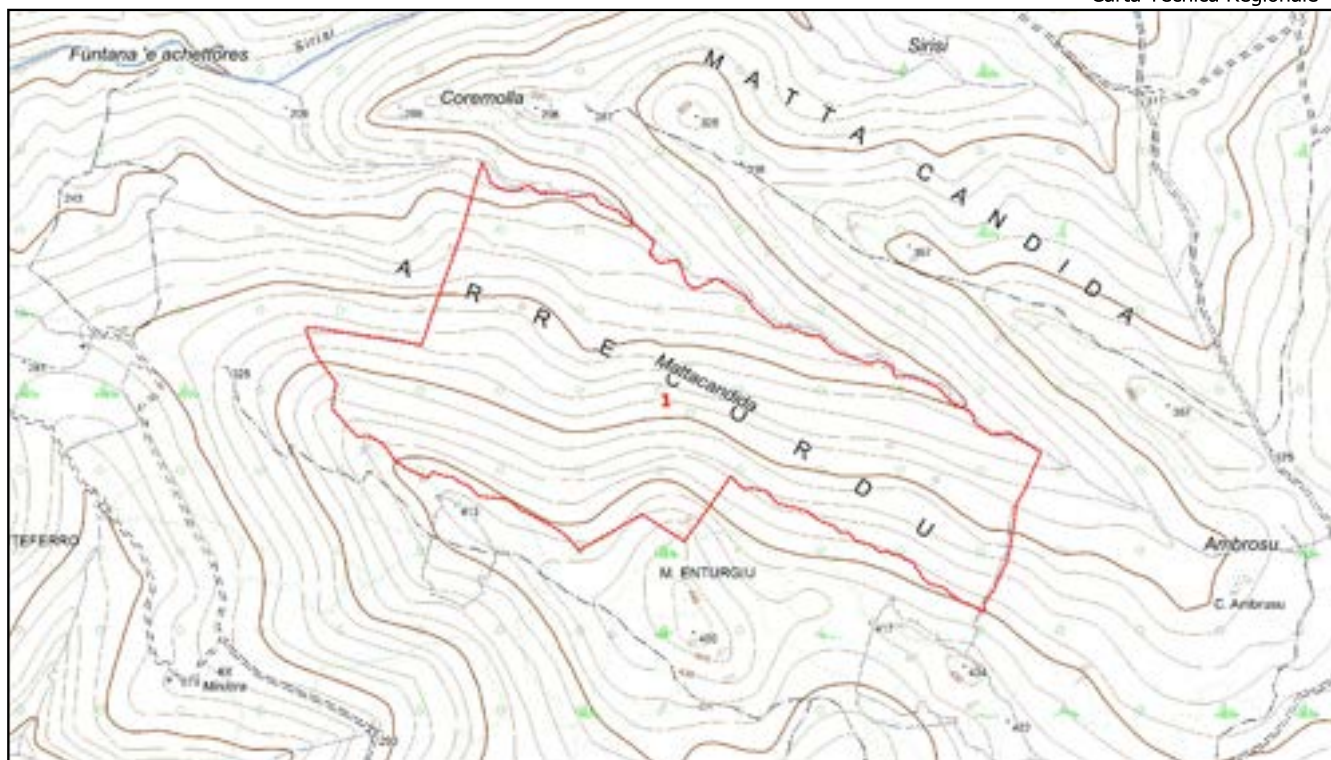
MAPPE DI DETTAGLIO

ORTOMOSAICO 2023




0 50 100 m

Carta Tecnica Regionale



1:10.000

Registro particellare



Comune di Seneghe - bosco Su Monte

Particella	Località	Compresa	Superficie (ha)
1	Matta candida	a priorità ecologiche	26,2084

MAPPE DI DETTAGLIO

ORTOMOSAICO 1968



0 50 100 m

ORTOMOSAICO 1998-99



Particella	Località	Classe culturale	Superficie (ha)
2	Sa narva	per il legnatico	7,2149

DATI GENERALI DELLA PARTICELLA O SOTTOPARTICELLA

Fattori ambientali e di gestione

Posta in alto versante ad un'altitudine prevalente di 530 metri. Esposizione prevalente ad ovest. Pendenza prevalente del 70 %, accidentalità forte.
 Alcuni contenuti problemi di dissesto legati alla presenza di erosione superficiale - incanalata; possibili limitazioni allo sviluppo dell'apparato radicale per la presenza di terreno superficiale su più del 60% della superficie, pietrosità, rocce affioranti su meno del 30% della superficie.
 Fatti particolari: sottoposta a usi civici; presenti piste forestali e molte aie carbonili con muro a secco. Accessibilità buona sul 50% della particella insufficiente sul restante 50% localizzata nella parte più elevata.

Descrizione fisionomico-culturale

Soprassuolo di origine agamica con piano superiore mediamente vigoroso di elementi monocauli maturi e piano inferiore poco vigoroso ceduo di Leccio densità scarsa, grado di copertura pari all'80% presenti vuoti e lacune. Novellame sporadico, sotto copertura. Strato arbustivo formato da Cistus (genere), ben distribuito sulla superficie; quello erbaceo da Graminacee xerofile presente sporadicamente sulla superficie

- Funzione principale | Produzione di legna
- Sistema selvicolturale | (Indicata solo per le zone con destinazioni funzionali produttive previste dal piano)
- Orientamento selvicolturale | Proseguire il governo a ceduo
- Interventi recenti (> 2004) | Nessun intervento
- Ipotesi di intervento | Ceduzione nella zona a quote inferiori
- Uso zootecnico | Utilizzo zootecnico assente
- Note |

Dati di orientamento dendrometrico
 Diametro prevalente 20 cm; altezze prevalente 7 m; N° piante/ha 1000



Registro particellare



REGIONE AUTONOMA
DE LAZIO
REGIONE AUTONOMA
DELA SARDEGNA



REGIONE
DE LAZIO
PSR sardegna



NFS
Nuoro forestry school

Comune di Seneghe - bosco Su Monte

Particella	Località	Compresa	Superficie (ha)
2	Sa narva	per il legnatico	7,2149

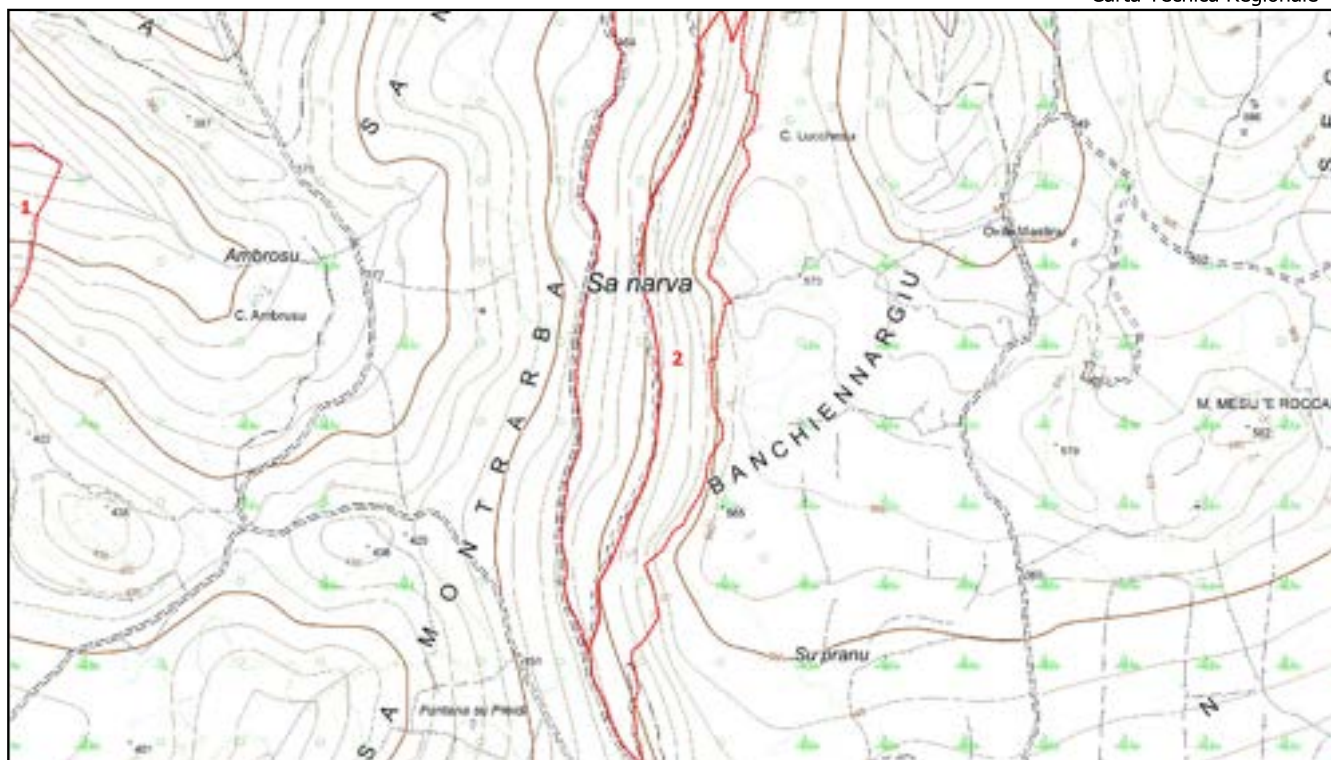
MAPPE DI DETTAGLIO

ORTOMOSAICO 2023



0 50 100 m

Carta Tecnica Regionale



1:10.000

Registro particellare

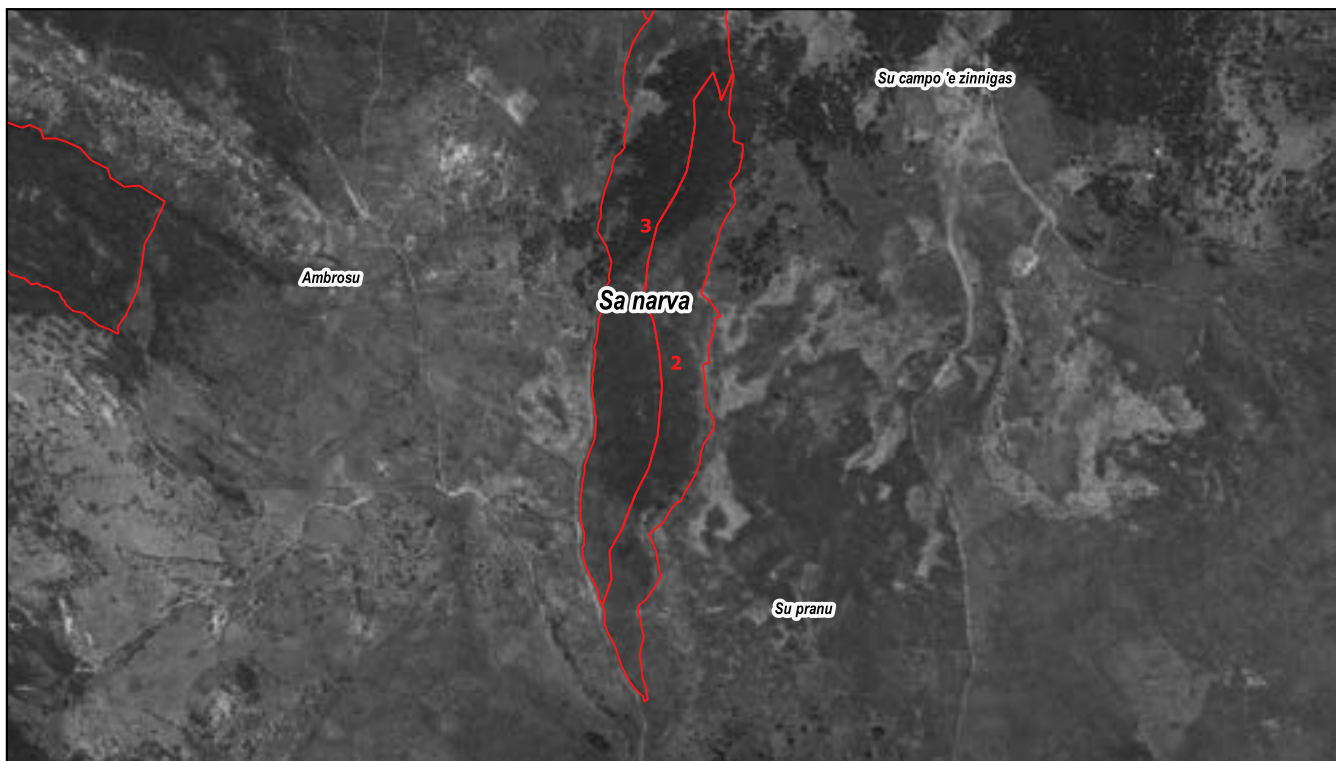


Comune di Seneghe - bosco Su Monte

Particella	Località	Compresa	Superficie (ha)
2	Sa narva	per il legnatico	7,2149

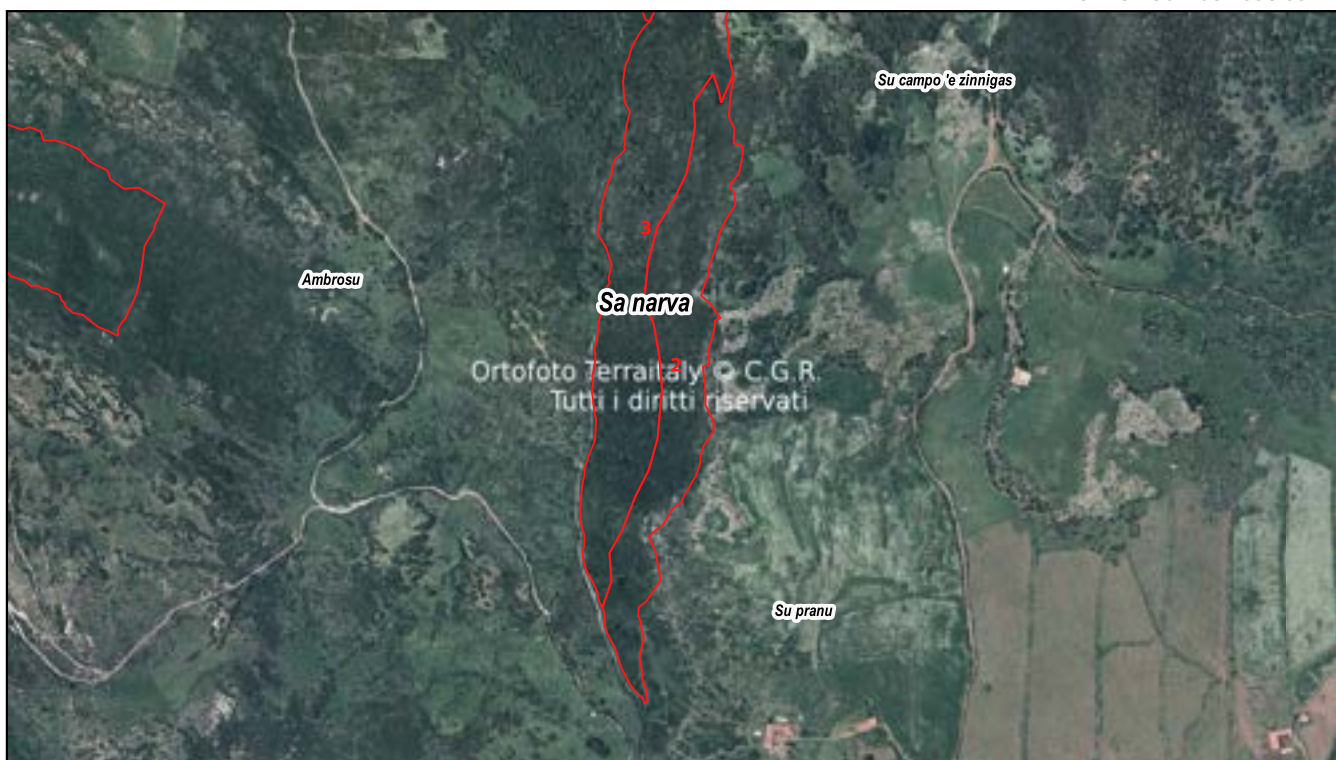
MAPPE DI DETTAGLIO

ORTOMOSAICO 1968



0 50 100 m

ORTOMOSAICO 1998-99



Particella	Località	Classe culturale	Superficie (ha)
3	Sa narva	per il legnatico	9,8463

DATI GENERALI DELLA PARTICELLA O SOTTOPARTICELLA

Fattori ambientali e di gestione

Posta in alto versante ad un'altitudine prevalente di 480 metri. Esposizione prevalente ad ovest. Pendenza prevalente del 40 %, accidentalità media. Possibili limitazioni allo sviluppo dell'apparato radicale per la presenza di pietrosità, rocce affioranti, terreno superficiale su meno del 30% della superficie. Danni assenti. Fatti particolari: sottoposta a usi civici; presenti piste forestali e molte aie con muretto a secco. Accessibilità buona sul 100% della particella.

Descrizione fisionomico-culturale

Soprassuolo di origine agamica con piano superiore molto vigoroso di elementi monocauli maturi e piano inferiore poco vigoroso ceduo di Leccio densità adeguata, grado di copertura pari all'80% presenti vuoti e lacune. Novellame sporadico, sotto copertura. Strato arbustivo formato da Cistus (genere), ben distribuito sulla superficie; quello erbaceo da Graminacee xerofile presente su meno di un terzo della superficie.

- Funzione principale | Produzione di legna
- Sistema selvicolturale | (Indicata solo per le zone con destinazioni funzionali produttive previste dal piano)
- Orientamento selvicolturale | Proseguire il governo a ceduo
- Interventi recenti (> 2004) | Nessun intervento
- Ipotesi di intervento | Ceduazione
- Uso zootecnico | Utilizzo zootecnico assente
- Note


Dati di orientamento dendrometrico
 Diametro prevalente 5 cm; altezze prevalente 9 m; N° piante/ha 1100



Particella	Località	Compresa	Superficie (ha)
3	Sa narva	per il legnatico	9,8463

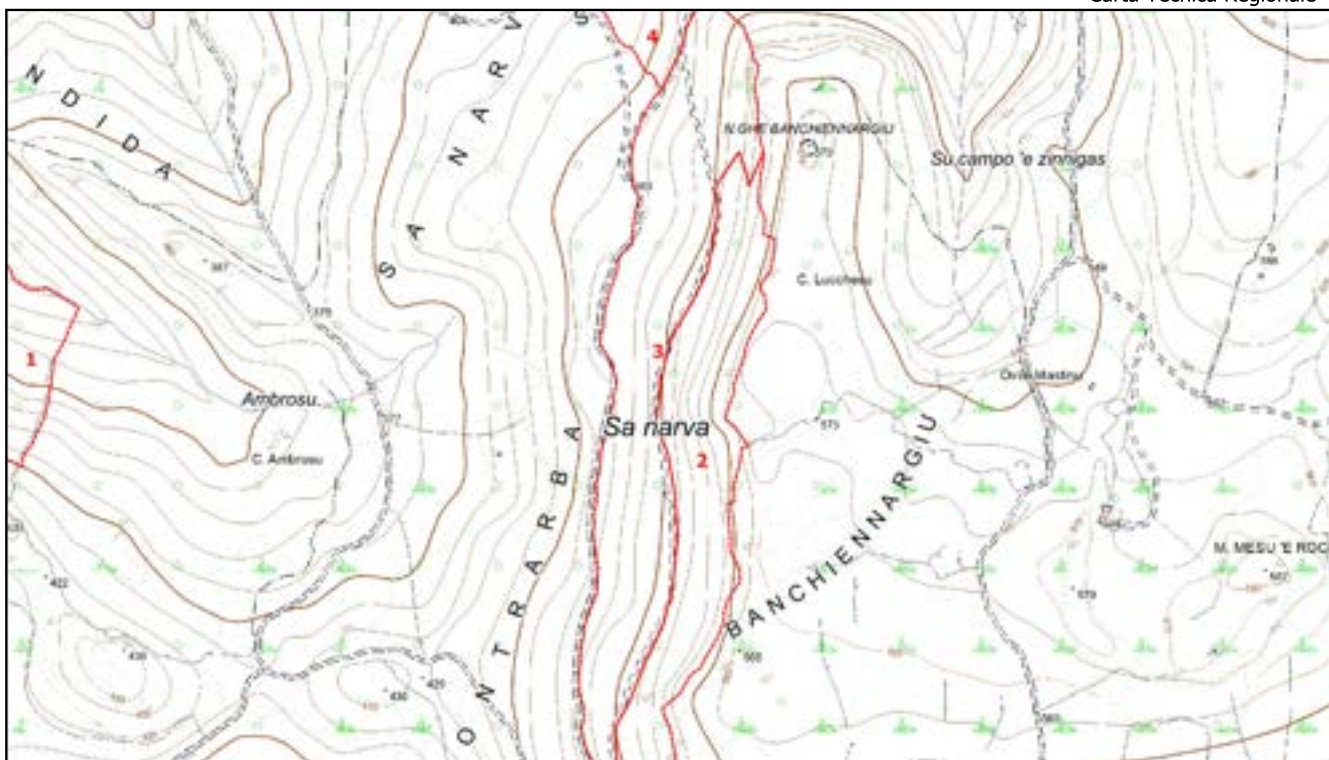
MAPPE DI DETTAGLIO

ORTOMOSAICO 2023



0 50100 m

Carta Tecnica Regionale



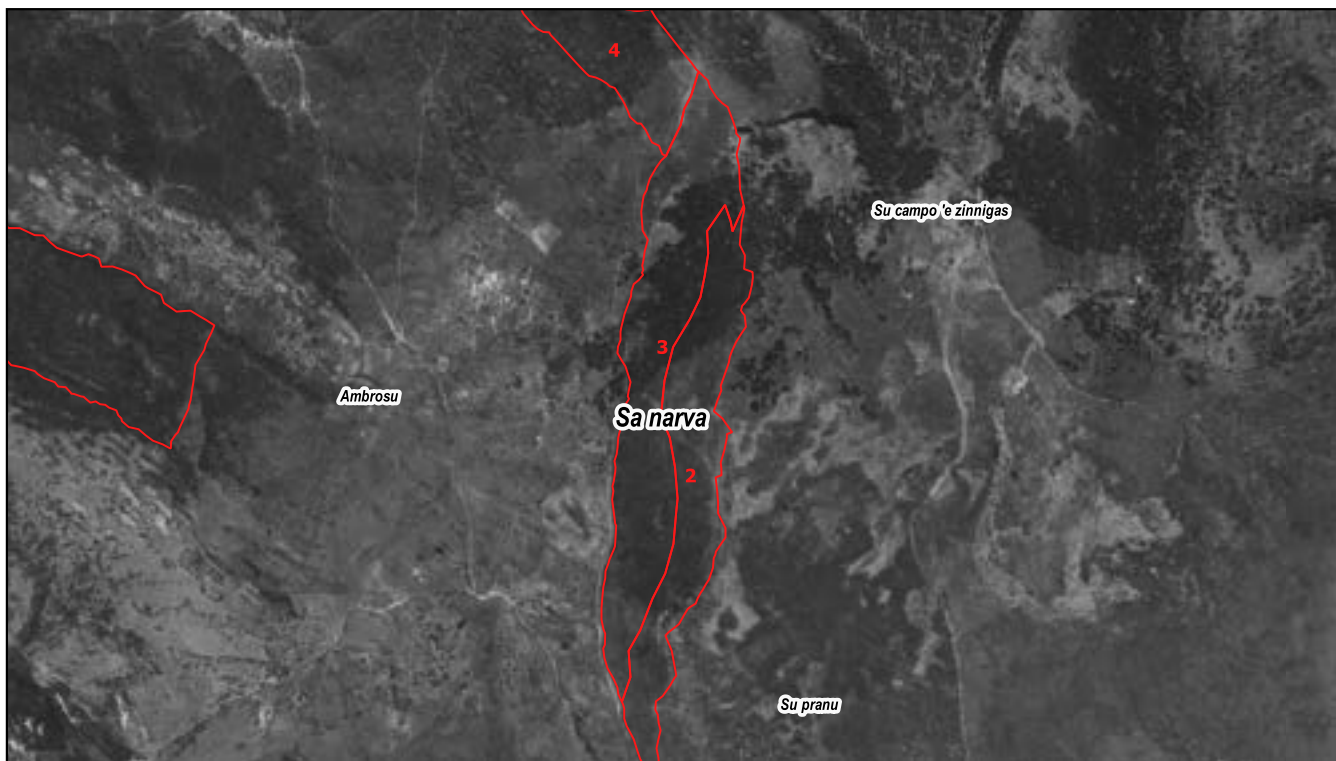
1:10.000

Comune di Seneghe - bosco Su Monte

Particella	Località	Compresa	Superficie (ha)
3	Sa narva	per il legnatico	9,8463

MAPPE DI DETTAGLIO

ORTOMOSAICO 1968



0 50100 m

ORTOMOSAICO 1998-99



Particella	Località	Classe colturale	Superficie (ha)
4	Sa narva	per il legnatico	4,2317

DATI GENERALI DELLA PARTICELLA O SOTTOPARTICELLA

Fattori ambientali e di gestione

Posta in basso versante ad un'altitudine prevalente di 410 metri. Esposizione prevalente a nord-ovest. Pendenza prevalente del 70 %, accidentalità forte e molte aie carbonili grandi con muretto a secco. Possibili limitazioni allo sviluppo dell'apparato radicale per la presenza di pietrosità, rocce affioranti, terreno superficiale su di una superficie compresa fra il 30 e il 60% del totale. Fatti particolari: sottoposta a usi civici; presenti piste forestali. Accessibilità buona sul 20% della particella insufficiente sul restante 80%.

Descrizione fisionomico-culturale

Soprassuolo di origine agamica con piano superiore mediamente vigoroso di elementi monocolti maturi e piano inferiore poco vigoroso ceduo di Leccio e in subordine Corbezzolo, densità adeguata, grado di copertura pari al 95% presenti vuoti e lacune. Novellame sporadico, sotto copertura. Strato arbustivo formato da Pungitopo, presente sporadicamente sulla superficie

- Funzione principale Produzione di legna e tutela del suolo
- Sistema selvicolturale (Indicata solo per le zone con destinazioni funzionali produttive previste dal piano)
- Orientamento selvicolturale Proseguire il governo a ceduo e avviamento all'altofusto
- Interventi recenti (> 2004) Nessun intervento
- Ipotesi di intervento Nessuna
- Uso zootecnico Utilizzo zootecnico assente
- Note Gli interventi in buona parte sono condizionati dalla realizzazione di una viabilità adeguata

Dati di orientamento dendrometrico
 Diametro prevalente 15 cm; altezze prevalente 9 m; N° piante/ha 1000



Registro particellare



MINISTERO AGRICOLTURA
E ALIMENTAZIONE
DIPARTIMENTO REGIONALE
SARDEGNA



PROGRAMMA
DEI SVILUPPI RURALI
PSR sardegna




NFS
Nuoro forestry school

Comune di Seneghe - bosco Su Monte

Particella	Località	Compresa	Superficie (ha)
4	Sa narva	per il legnatico	4,2317

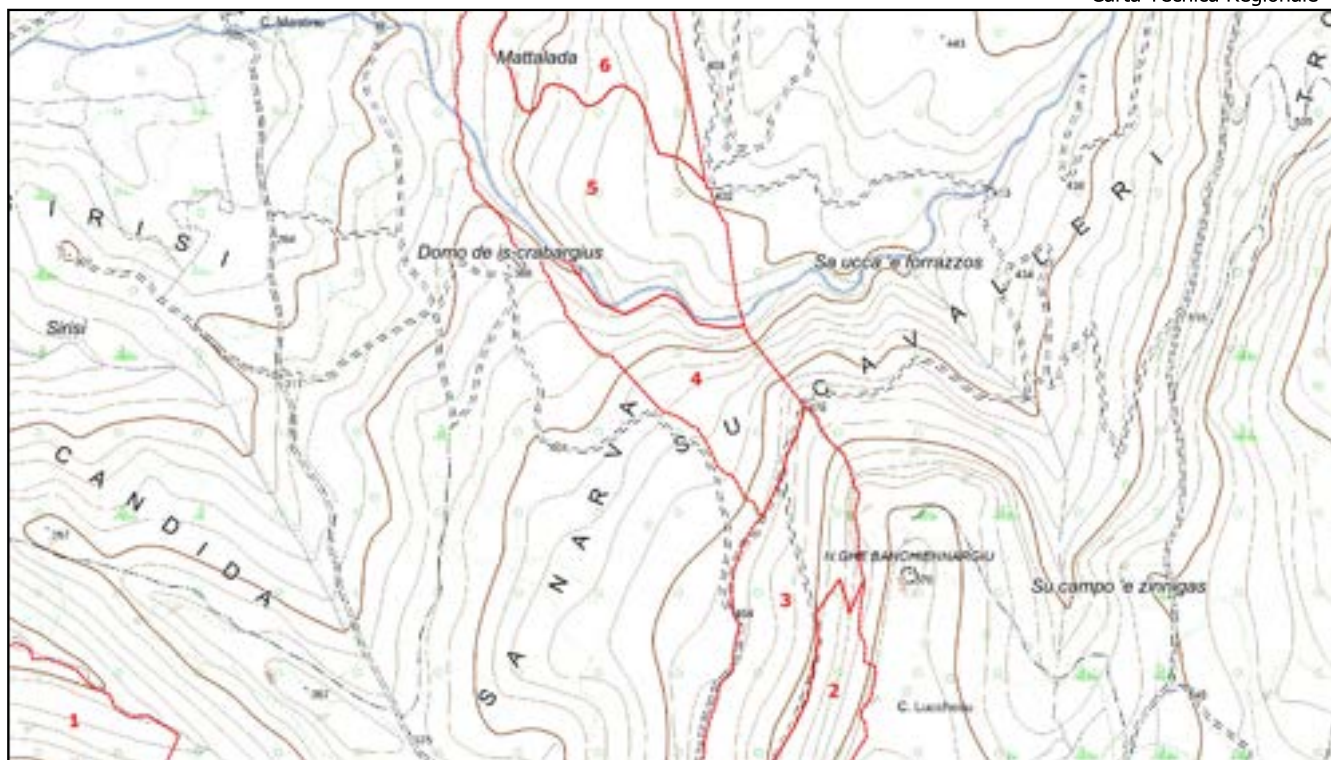
MAPPE DI DETTAGLIO

ORTOMOSAICO 2023




0 50 100 m

Carta Tecnica Regionale



1:10.000

Registro particellare




Comune di Seneghe - bosco Su Monte

Particella	Località	Compresa	Superficie (ha)
4	Sa narva	per il legnatico	4,2317

MAPPE DI DETTAGLIO

ORTOMOSAICO 1968



0 50 100 m

ORTOMOSAICO 1998-99





Particella	Località	Classe colturale	Superficie (ha)
5	Mattalada	a priorità ecologiche	8,2508

DATI GENERALI DELLA PARTICELLA O SOTTOPARTICELLA

Fattori ambientali e di gestione

Posta in basso versante ad un'altitudine prevalente di 380 metri. Esposizione prevalente ad ovest. Pendenza prevalente del 20 %, accidentalità media. Possibili limitazioni allo sviluppo dell'apparato radicale per la presenza di pietrosità, rocce affioranti su meno del 30% della superficie. Fatti particolari: sottoposta a usi civici; presenti tracciati per mezzi agricoli minori, piste forestali e molte aie carbonili grandi senza muro a secco. Accessibilità buona sul 100% della particella.

Descrizione fisionomico-culturale

Ceduo invecchiato poco vigoroso di Leccio e in subordine Corbezzolo, Fillirea latifolia, Sughera densità adeguata, grado di copertura pari al 95% presenti vuoti e lacune, con matricinatura regolare. Novellame assente. Strato arbustivo formato da Lentisco, Pungitopo, presenti sporadicamente sulla superficie

Funzione principale | Produzione di legna

Sistema selvicolturale | (Indicata solo per le zone con destinazioni funzionali produttive previste dal piano)

Orientamento selvicolturale | Proseguire il governo a ceduo

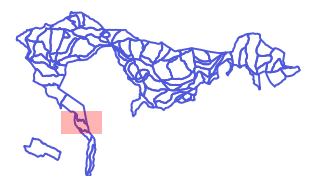
Interventi recenti (> 2004) | Nessun intervento

Ipotesi di intervento | Nessuna

Uso zootecnico | Utilizzo zootecnico assente

Note

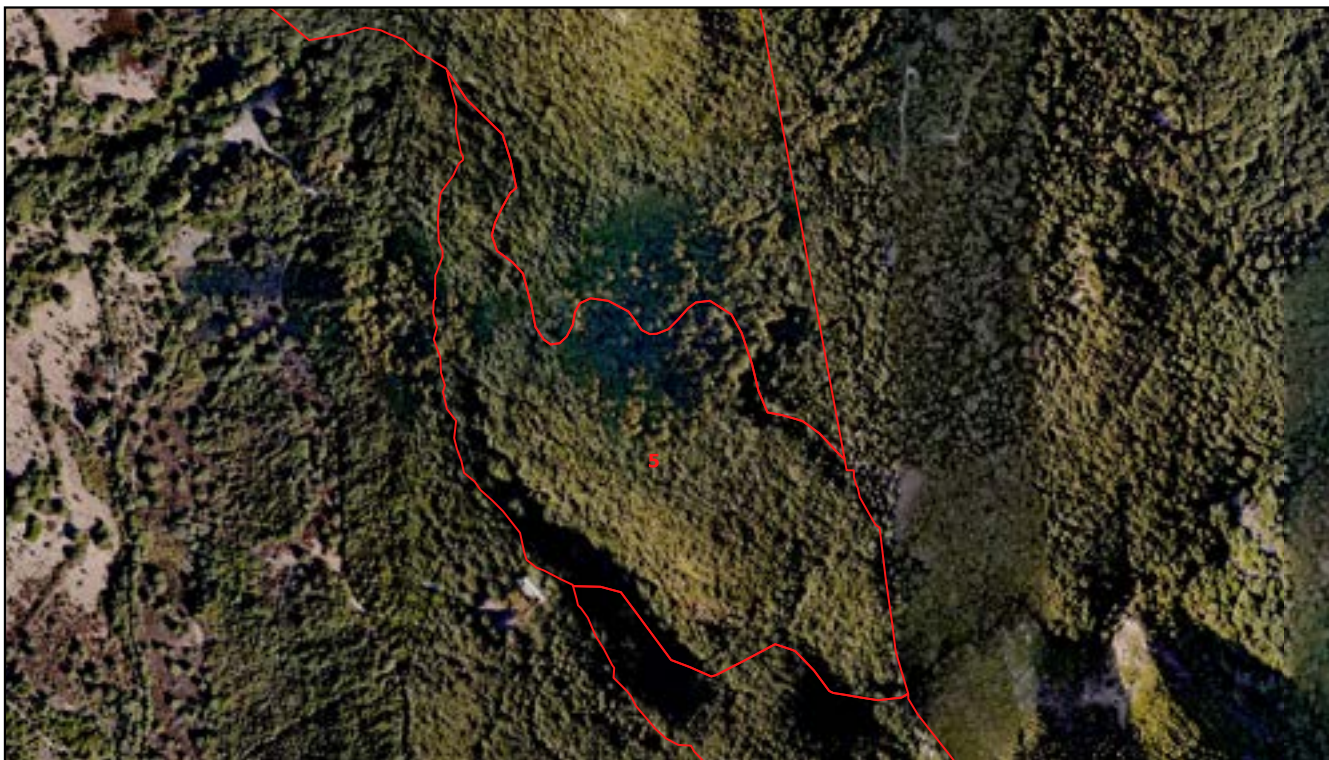
Dati di orientamento dendrometrico
 Diametro prevalente 15 cm; altezze prevalente 6 m; N° piante/ha 1800 e per le matricine dm 35cm, h 8m , 80/ha.



Particella	Località	Compresa	Superficie (ha)
5	Mattalada	a priorità ecologiche	8,2508

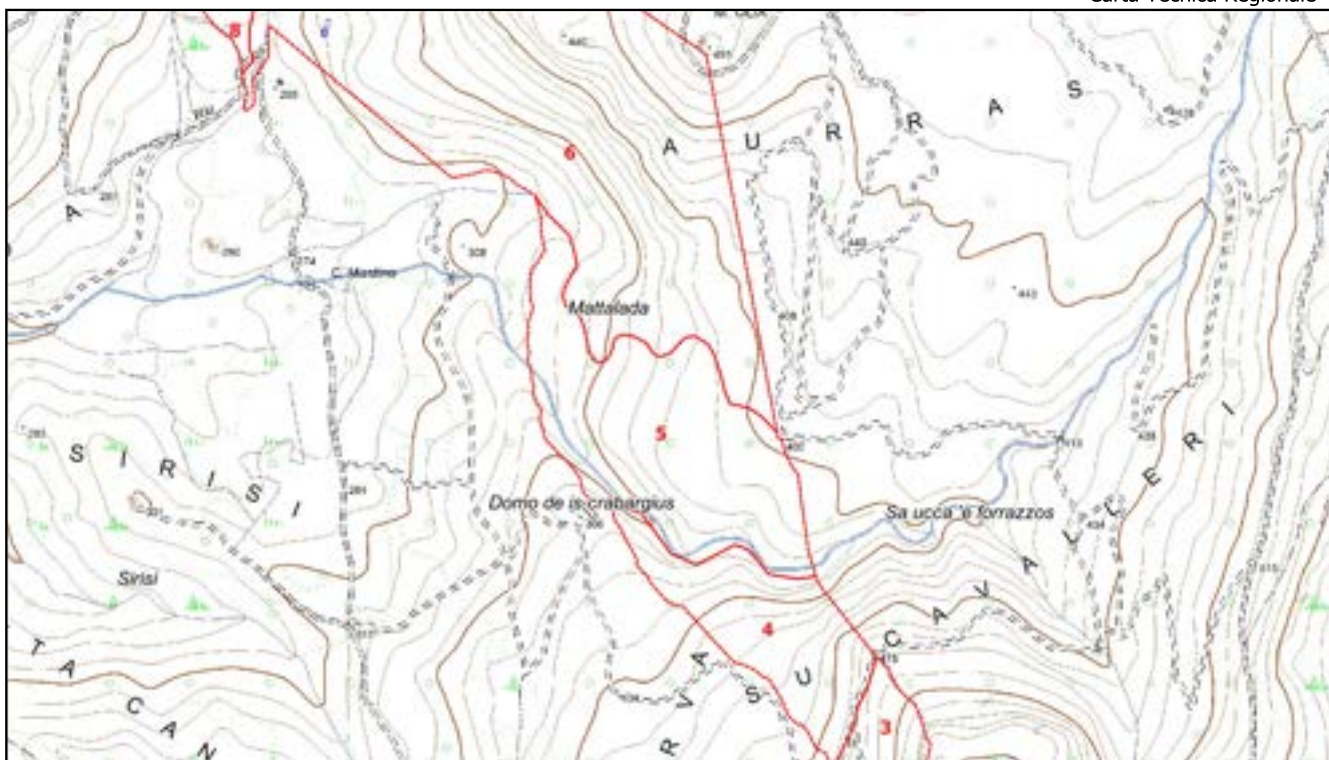
MAPPE DI DETTAGLIO

ORTOMOSAICO 2023



0 50 100 m

Carta Tecnica Regionale



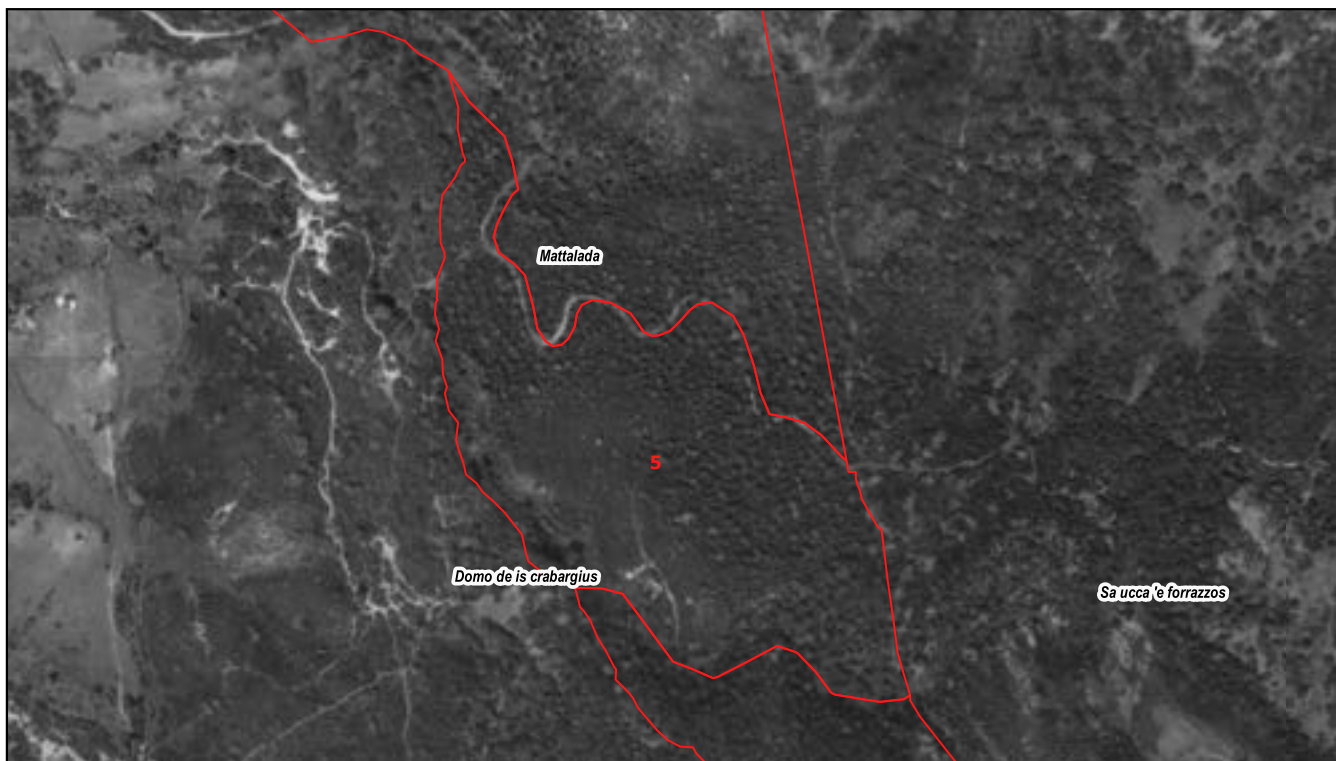
1:10.000

Comune di Seneghe - bosco Su Monte

Particella	Località	Compresa	Superficie (ha)
5	Mattalada	a priorità ecologiche	8,2508

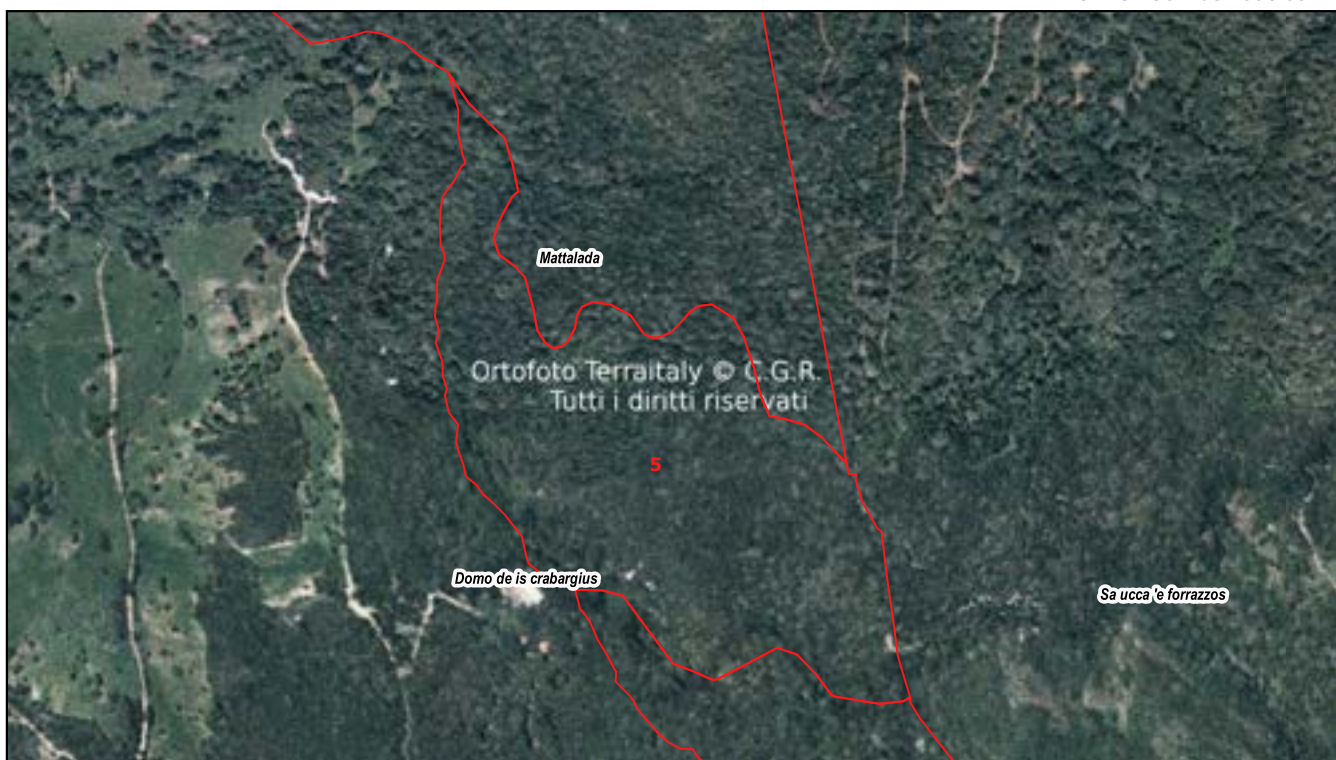
MAPPE DI DETTAGLIO

ORTOMOSAICO 1968



0 50 100 m

ORTOMOSAICO 1998-99



Particella	Località	Classe culturale	Superficie (ha)
6	Monte Olia	a priorità ecologiche	22,9352

DATI GENERALI DELLA PARTICELLA O SOTTOPARTICELLA

Fattori ambientali e di gestione

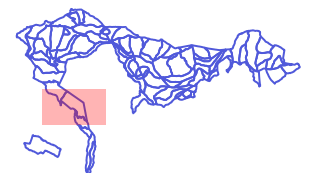
Posta in versante ad un'altitudine prevalente di 370 metri. Esposizione prevalente a sud-ovest. Pendenza prevalente del 70 %, accidentalità forte.
 Possibili limitazioni allo sviluppo dell'apparato radicale per la presenza di terreno superficiale su di una superficie compresa fra il 30 e il 60% del totale, pietrosità, rocce affioranti su meno del 30% della superficie. Fatti particolari: sottoposta a usi civici; presenti tracciati per mezzi agricoli minori, piste forestali e molte aie carbonili con muro a secco.
 Accessibilità buona sul 30% della particella insufficiente sul restante 70%.

Descrizione fisionomico-culturale

Ceduo invecchiato poco vigoroso di Leccio e in subordine Corbezzolo, Fillirea latifolia, Sughera densità adeguata, grado di copertura pari al 95% presenti vuoti e lacune, con matricinatura regolare. Novellame assente.
 Strato arbustivo formato da Erica arborea, Lentisco, rappresentate su meno di un terzo della superficie

Funzione principale	Tutela del suolo e produzione di legna
Sistema selvicolturale	(Indicata solo per le zone con destinazioni funzionali produttive previste dal piano)
Orientamento selvicolturale	Proseguire il governo a ceduo
Interventi recenti (> 2004)	Ceduazione di circa 0,5 ha nel 2014 nella zona più meridionale della particella-
Ipotesi di intervento	Nessuna
Uso zootecnico	Utilizzo zootecnico assente
Note	


Dati di orientamento dendrometrico
 Diametro prevalente 10 cm; altezze prevalente 5 m; N° piante/ha 5000 e per le matricine:diam 30cm, h 7m, 70/ha.



Particella	Località	Compresa	Superficie (ha)
6	Monte Olia	a priorità ecologiche	22,9352

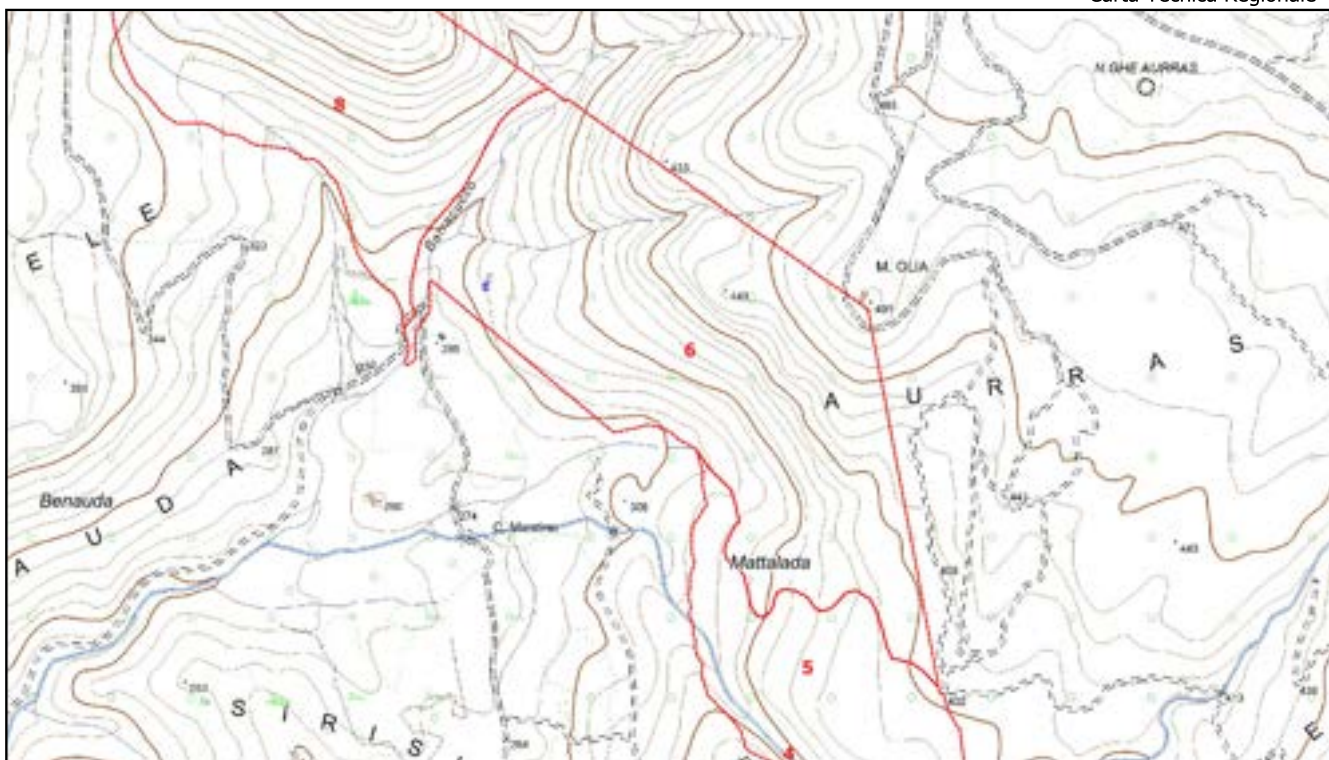
MAPPE DI DETTAGLIO

ORTOMOSAICO 2023



0 50 100 m

Carta Tecnica Regionale



1:10.000

Registro particellare



Comune di Seneghe - bosco Su Monte

Particella	Località	Compresa	Superficie (ha)
6	Monte Olia	a priorità ecologiche	22,9352

MAPPE DI DETTAGLIO

ORTOMOSAICO 1968



0 50 100 m

ORTOMOSAICO 1998-99



Particella	Località	Classe culturale	Superficie (ha)
8	Barracucco	a priorità ecologiche	16,7007

DATI GENERALI DELLA PARTICELLA O SOTTOPARTICELLA

Fattori ambientali e di gestione

Posta in versante ad un'altitudine prevalente di 580 metri. Esposizione prevalente a sud-ovest. Pendenza prevalente del 70 %, accidentalità forte.
 Possibili limitazioni allo sviluppo dell'apparato radicale per la presenza di terreno superficiale su più del 60% della superficie, pietrosità su di una superficie compresa fra il 30 e il 60% del totale, rocce affioranti su meno del 30% della superficie.
 Fatti particolari: sottoposta a usi civici; presenti tracciati per mezzi agricoli minori e molte aie carbonili con muretto a secco unite da una buona rete di sentieri.
 Accessibilità buona sul 30% della particella insufficiente sul restante 70%.

Descrizione fisionomico-culturale

Ceduo invecchiato poco vigoroso di Leccio, Sughera, Corbezzolo e in subordine Fillirea latifolia densità adeguata, grado di copertura pari al 90% presenti vuoti e lacune, con matricinatura regolare. Novellame assente.
 Strato arbustivo formato da Erica arborea, Lentisco, rappresentate su meno di un terzo della superficie

Funzione principale	Produzione di legna e tutela del suolo
Sistema selvicolturale	(Indicata solo per le zone con destinazioni funzionali produttive previste dal piano)
Orientamento selvicolturale	Proseguire il governo a ceduo
Interventi recenti (> 2004)	Nessun intervento
Ipotesi di intervento	Nessuna
Uso zootecnico	Utilizzo zootecnico assente
Note	

Dati di orientamento dendrometrico
 Diametro prevalente 7 cm; altezze prevalente 4 m; N° piante/ha 2000 e per le matricine (sempre di leccio)
 diam 20cm, h 6 m, 80/ha



Registro particellare



REGIONE AUTONOMA
DEI SARDEGNI
MINISTERO AGRICOLTURA
E ALIMENTAZIONE



REGIONALE
DEI SARDEGNI
PSR Sardegna



NFS
Nuoro forestry school

Comune di Seneghe - bosco Su Monte

Particella	Località	Compresa	Superficie (ha)
8	Barracucco	a priorità ecologiche	16,7007

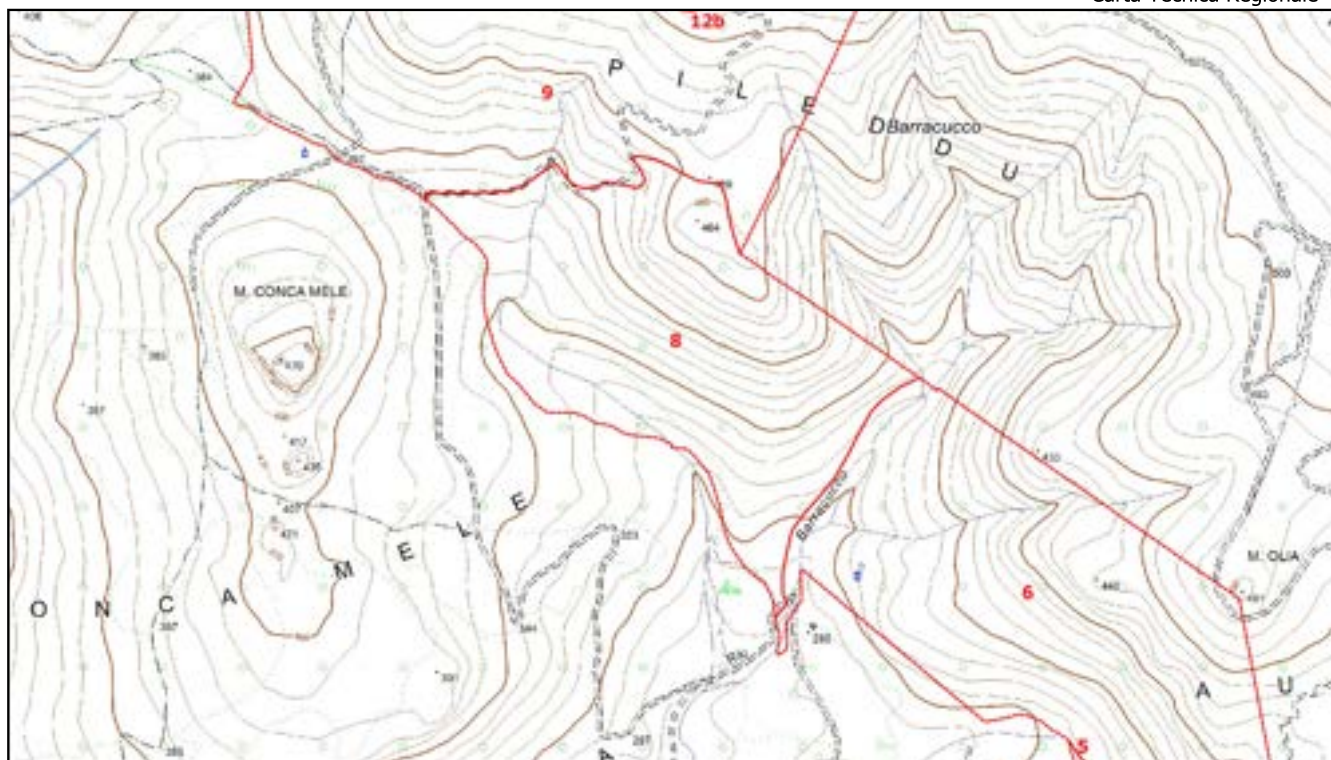
MAPPE DI DETTAGLIO

ORTOMOSAICO 2023



0 50 100 m

Carta Tecnica Regionale




1:10.000

Comune di Seneghe - bosco Su Monte

Particella	Località	Compresa	Superficie (ha)
8	Barracucco	a priorità ecologiche	16,7007

MAPPE DI DETTAGLIO

ORTOMOSAICO 1968



0 50 100 m

ORTOMOSAICO 1998-99





Particella	Località	Classe culturale	Superficie (ha)
9	Pilleddu	a priorità ecologiche	20,6694

DATI GENERALI DELLA PARTICELLA O SOTTOPARTICELLA

Fattori ambientali e di gestione

Posta in basso versante ad un'altitudine prevalente di 450 metri. Esposizione prevalente a sud. Pendenza prevalente del 50 %, accidentalità forte.
 Possibili limitazioni allo sviluppo dell'apparato radicale per la presenza di terreno superficiale su più del 60% della superficie, pietrosità, rocce affioranti su di una superficie compresa fra il 30 e il 60% del totale.
 Fatti particolari: sottoposta a usi civici; presenti strade trattorabili. Accessibilità buona sul 100% della particella.

Descrizione fisionomico-culturale

Ceduo immaturo poco vigoroso di Leccio, Corbezzolo, Fillirea latifolia e in subordine Sughera densità eccessiva, grado di copertura pari al 70% presenti vuoti e lacune, con matricinatura assente. Novellame assente.
 Strato arbustivo formato da Cistus (genere), Mirto, Lentisco, Calycotome, rappresentate su meno di un terzo della superficie; quello erbaceo da Graminacee xerofile presente sporadicamente sulla superficie.

Funzione principale	Tutela del suolo
Sistema selvicolturale	(Indicata solo per le zone con destinazioni funzionali produttive previste dal piano)
Orientamento selvicolturale	Proseguire il governo a ceduo
Interventi recenti (> 2004)	Nessun intervento
Ipotesi di intervento	Nessuna
Uso zootecnico	Utilizzo zootecnico assente
Note	

Dati di orientamento dendrometrico
 Diametro prevalente 6 cm; altezze prevalente 3 m; N° piante/ha 5000



Registro particellare



REGIONE AUTONOMA
DE LAZIO
REGIONE AUTONOMA
DE LA SARDEGNA



REGIONE AUTONOMA
DE LA SARDEGNA
PSR sardegna



NFS
Nuoro forestry school

Comune di Seneghe - bosco Su Monte

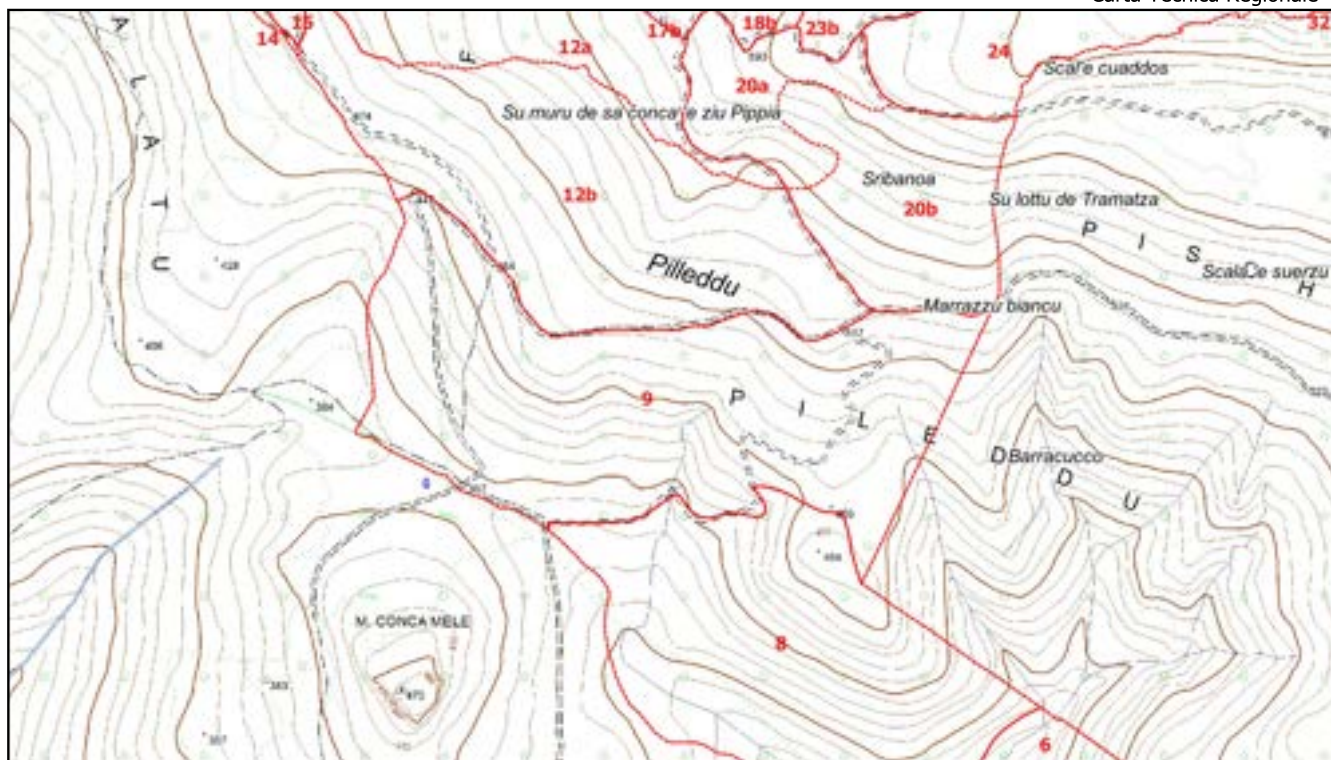
Particella	Località	Compresa	Superficie (ha)
9	Pilleddu	a priorità ecologiche	20,6694

MAPPE DI DETTAGLIO

ORTOMOSAICO 2023




Carta Tecnica Regionale



1:10.000

Registro particellare




Comune di Seneghe - bosco Su Monte

Particella	Località	Compresa	Superficie (ha)
9	Pilleddu	a priorità ecologiche	20,6694

MAPPE DI DETTAGLIO

ORTOMOSAICO 1968



ORTOMOSAICO 1998-99



Registro particellare



Comune di Seneghe - bosco Su Monte

Particella	Località	Classe culturale	Superficie (ha)
12a	Sas chessas	per il legnatico	8,3368

DATI GENERALI DELLA PARTICELLA O SOTTOPARTICELLA

Fattori ambientali e di gestione

Posta in medio versante ad un'altitudine prevalente di 530 metri. Esposizione prevalente ad ovest. Pendenza prevalente del 20 %, accidentalità media.
 Possibili limitazioni allo sviluppo dell'apparato radicale per la presenza di pietrosità su di una superficie compresa fra il 30 e il 60% del totale, rocce affioranti su meno del 30% della superficie.
 Danni lievi causati da agenti fitopatogeni e parassiti a causa di lepidotteri defogliatori.
 Fatti particolari: sottoposta a usi civici; presenti muri - recinzioni, piste forestali e molte aie carbonili con muretti a secco. Accessibilità buona sul 100% della particella.

Descrizione fisionomico-culturale

Ceduo maturo mediamente vigoroso di Leccio e in subordine Corbezzolo, Fillirea latifolia densità adeguata, grado di copertura pari all'80% presenti vuoti e lacune, con matricinatura assente. Novellame assente.
 Strato arbustivo formato da Cistus (genere), Cytisus sp. e affini, Lentisco, Calycotome, rappresentate su meno di un terzo della superficie

Funzione principale	Produzione di legna
Sistema selvicolturale	(Indicata solo per le zone con destinazioni funzionali produttive previste dal piano)
Orientamento selvicolturale	Proseguire il governo a ceduo
Interventi recenti (> 2004)	Nessun intervento
Ipotesi di intervento	Ceduazione
Uso zootecnico	Utilizzo zootecnico assente
Note	

Dati di orientamento dendrometrico
 Diametro prevalente 10 cm; altezze prevalente 5 m; N° piante/ha 2500



Registro particellare



REGIONE AUTONOMA
DE LAZIOGIA
REGIONE AUTONOMA
DE LA SARDEGNA



REGIONALE
DE OBIETTIVI
PSR sardegna



NFS
Nuoro forestry school

Comune di Seneghe - bosco Su Monte

Particella	Località	Compresa	Superficie (ha)
12a	Sas chessas	per il legnatico	8,3368

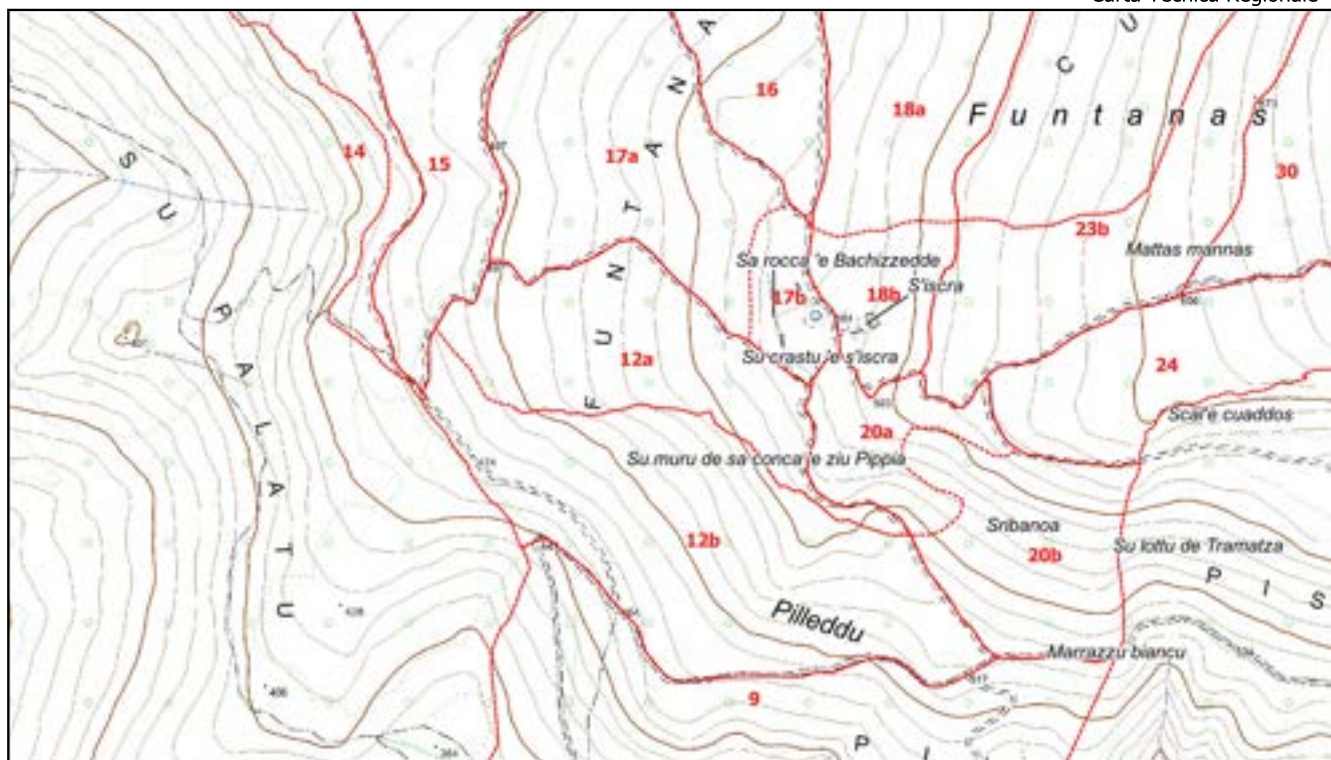
MAPPE DI DETTAGLIO

ORTOMOSAICO 2023



0 50 100 m

Carta Tecnica Regionale




1:10.000

Comune di Seneghe - bosco Su Monte

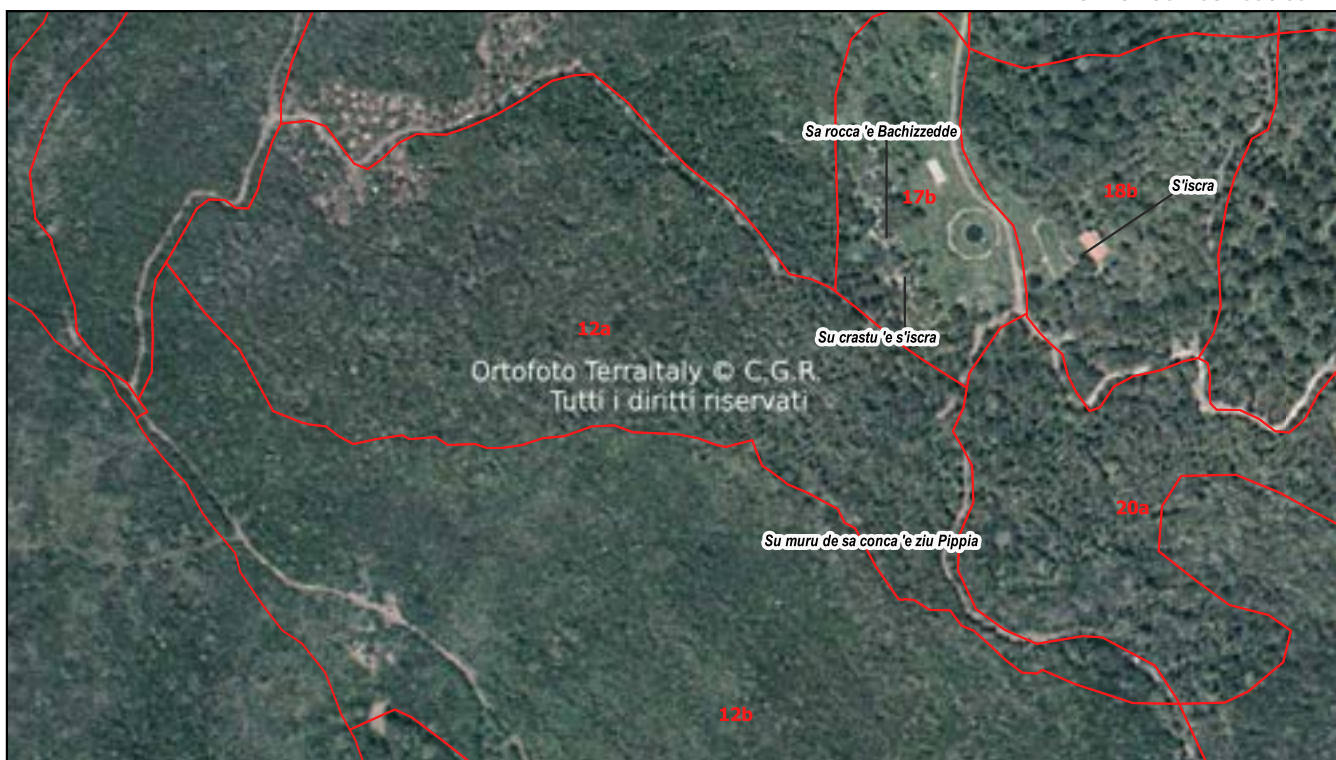
Particella	Località	Compresa	Superficie (ha)
12a	Sas chessas	per il legnatico	8,3368

MAPPE DI DETTAGLIO

ORTOMOSAICO 1968



ORTOMOSAICO 1998-99



Particella	Località	Classe culturale	Superficie (ha)
12b	Pilleddu	a priorità ecologiche	15,6107

DATI GENERALI DELLA PARTICELLA O SOTTOPARTICELLA

Fattori ambientali e di gestione

Posta in medio versante ad un'altitudine prevalente di 510 metri. Esposizione prevalente a sud-ovest. Pendenza prevalente del 30 %, accidentalità media.
 Possibili limitazioni allo sviluppo dell'apparato radicale per la presenza di terreno superficiale su più del 60% della superficie, pietrosità su di una superficie compresa fra il 30 e il 60% del totale, rocce affioranti su meno del 30% della superficie.
 Fatti particolari: sottoposta a usi civici; presenti piste forestali, strade trattorabili e poche aie carbonili con muretto a secco.
 Accessibilità buona sul 100% della particella.

Descrizione fisionomico-culturale

Ceduo immaturo poco vigoroso a tratti con scarsissima fertilità, di Corbezzolo, Fillirea latifolia e in subordine Leccio, Sughera, Olivastro densità adeguata, grado di copertura pari all'80% presenti vuoti e lacune, con matricinatura assente. Novellame assente.
 Strato arbustivo formato da Cistus (genere), Lentisco, Calycotome, presenti su meno di due terzi della superficie

Funzione principale	Tutela del suolo
Sistema selvicolturale	(Indicata solo per le zone con destinazioni funzionali produttive previste dal piano)
Orientamento selvicolturale	Evoluzione naturale controllata
Interventi recenti (> 2004)	Nessun intervento
Ipotesi di intervento	Nessuna
Uso zootecnico	Utilizzo zootecnico assente
Note	

Dati di orientamento dendrometrico
 Diametro prevalente 3 cm; altezze prevalente 3 m; N° piante/ha 3000



Registro particellare



Comune di Seneghe - bosco Su Monte

Particella	Località	Compresa	Superficie (ha)
12b	Pilleddu	a priorità ecologiche	15,6107

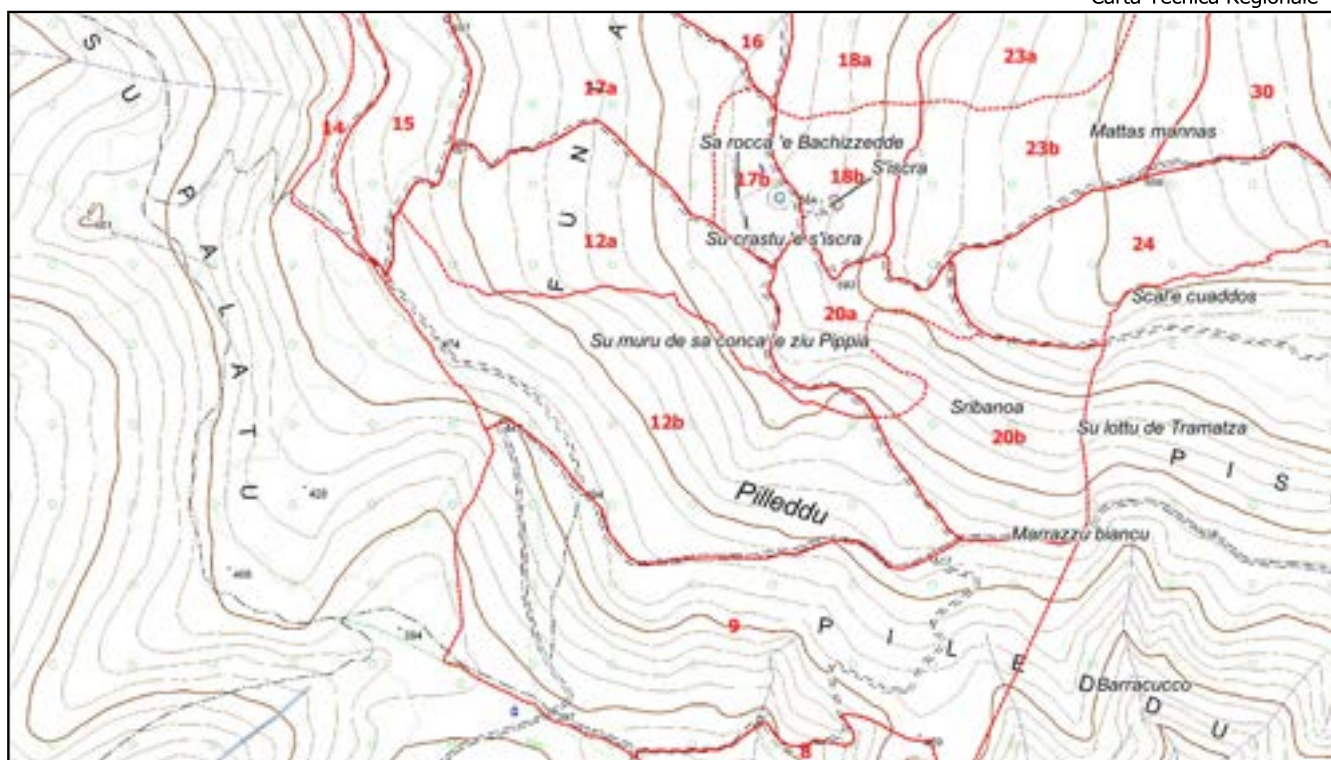
MAPPE DI DETTAGLIO

ORTOMOSAICO 2023



0 50 100 m

Carta Tecnica Regionale



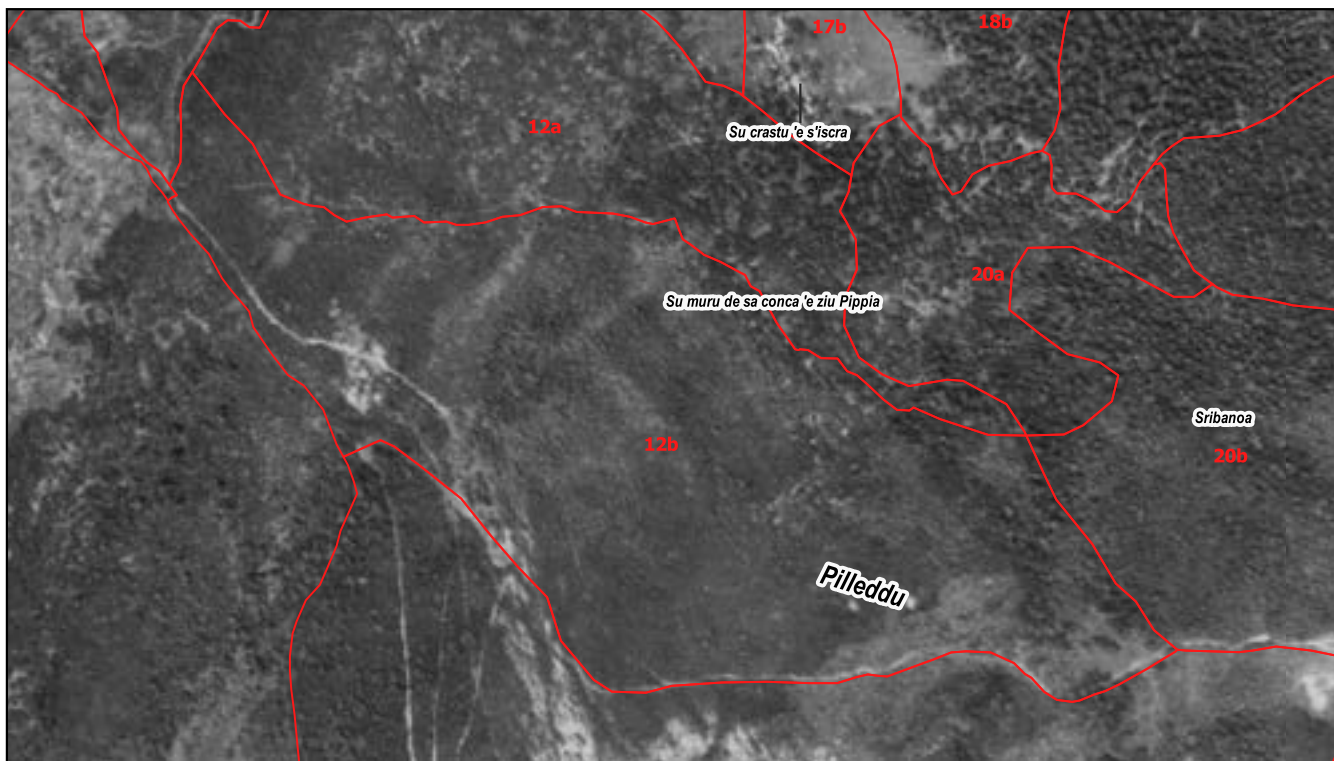
1:10.000

Comune di Seneghe - bosco Su Monte

Particella	Località	Compresa	Superficie (ha)
12b	Pilleddu	a priorità ecologiche	15,6107

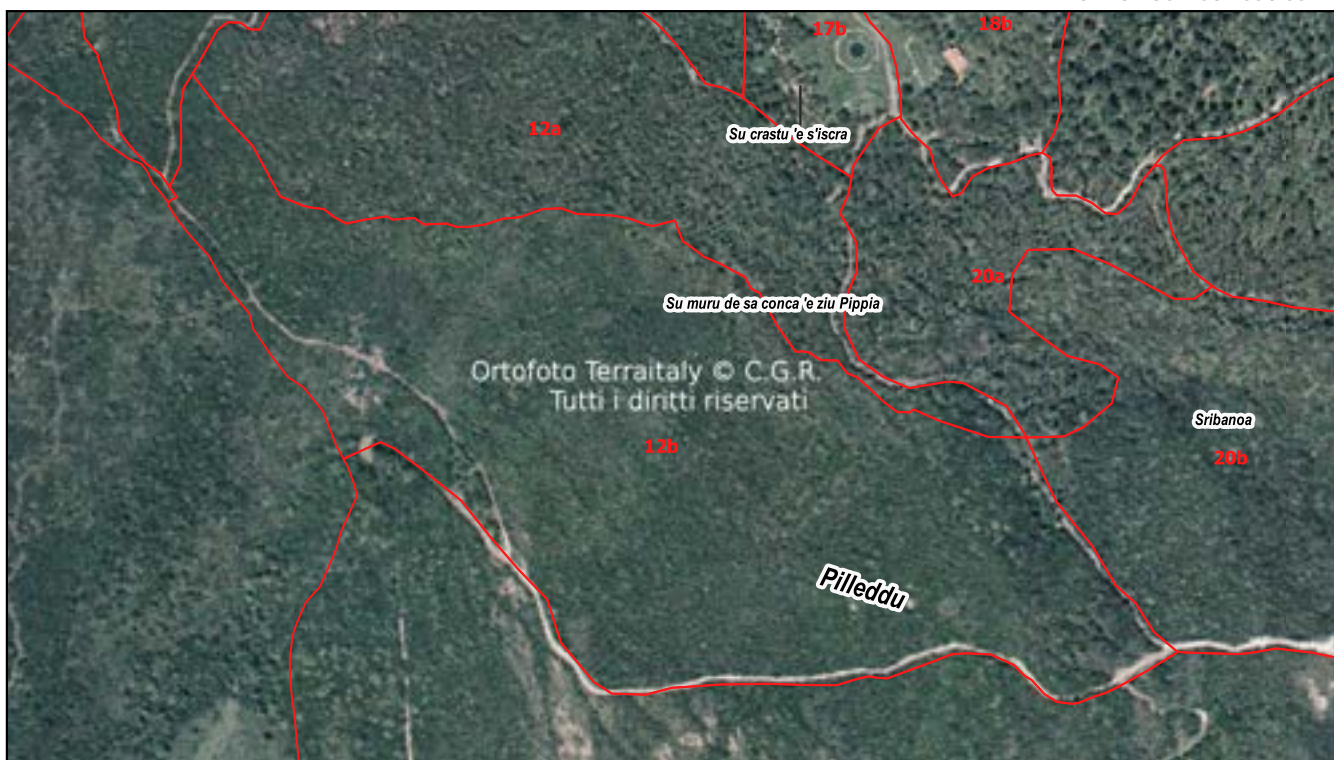
MAPPE DI DETTAGLIO

ORTOMOSAICO 1968



0 50 100 m

ORTOMOSAICO 1998-99





Particella	Località	Classe culturale	Superficie (ha)
13	Sa prunisca	a priorità ecologiche	12,4997

DATI GENERALI DELLA PARTICELLA O SOTTOPARTICELLA

Fattori ambientali e di gestione

Posta in medio versante ad un'altitudine prevalente di 490 metri. Esposizione prevalente a nord-ovest. Pendenza prevalente del 10 %, accidentalità debole.
 Possibili limitazioni allo sviluppo dell'apparato radicale per la presenza di rocce affioranti su più del 60% della superficie, pietrosità, terreno superficiale su meno del 30% della superficie.
 Fatti particolari: sottoposta a usi civici; presenti tracciati per mezzi agricoli minori, piste forestali e molte aie carbonili con muretti a secco.
 Accessibilità buona sul 90% della particella insufficiente sul restante 10%. Improduttivi 1 ha circa per la presenza di rocce.

Descrizione fisionomico-culturale

Ceduo immaturo mediamente vigoroso di Leccio, Corbezzolo e in subordine Fillirea latifolia densità eccessiva, grado di copertura pari al 95% presenti vuoti e lacune, con matricinatura assente. Novellame sporadico, sotto copertura.
 Strato arbustivo formato da Lentisco, rappresentato su meno di un terzo della superficie; quello erbaceo da Graminacee xerofile presente su meno di un terzo della superficie.

Funzione principale	Tutela del suolo e produzione di legna
Sistema selvicolturale	(Indicata solo per le zone con destinazioni funzionali produttive previste dal piano)
Orientamento selvicolturale	Evoluzione naturale controllata
Interventi recenti (> 2004)	Nessun intervento
Ipotesi di intervento	Nessuna
Uso zootecnico	Utilizzo zootecnico assente
Note	

Dati di orientamento dendrometrico
 Diametro prevalente 12 cm; altezze prevalente 5 m; N° piante/ha 2500



Registro particellare



Comune di Seneghe - bosco Su Monte

Particella	Località	Compresa	Superficie (ha)
13	Sa prunisca	a priorità ecologiche	12,4997

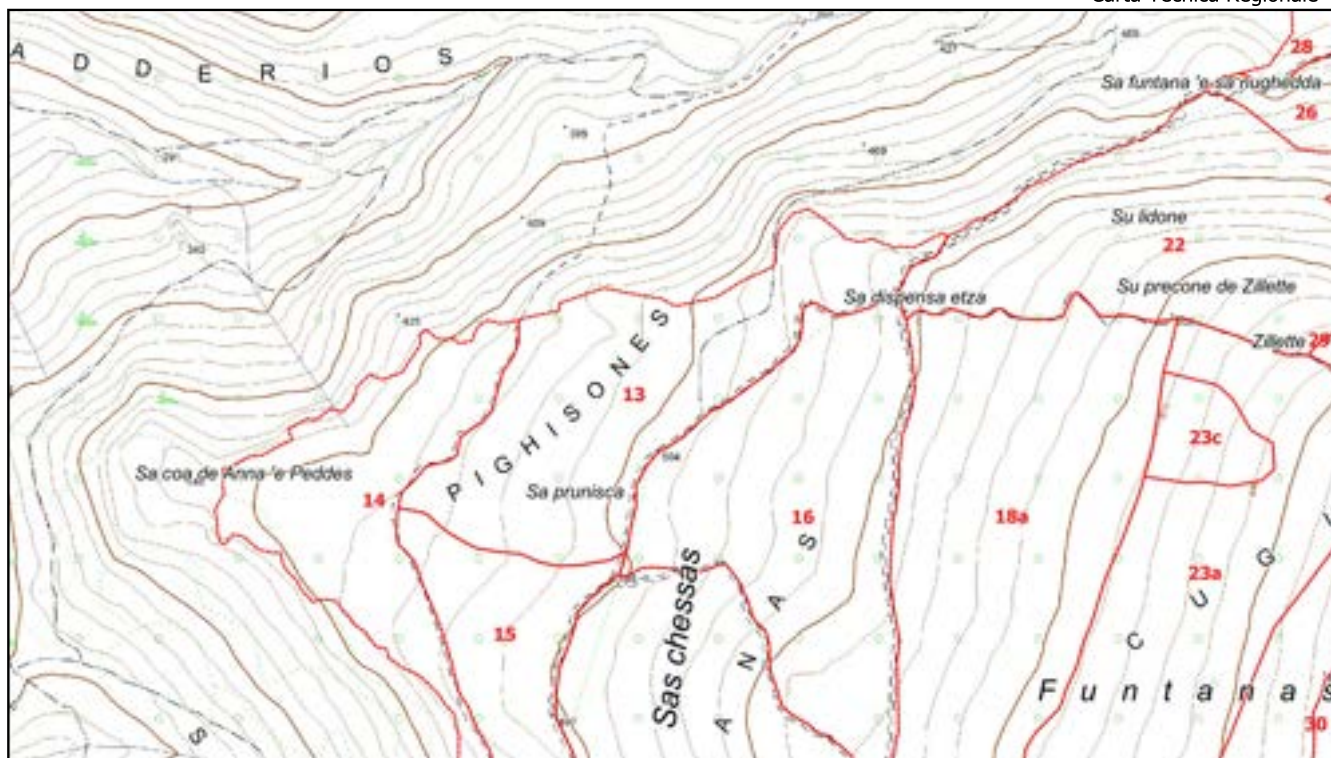
MAPPE DI DETTAGLIO

ORTOMOSAICO 2023



0 50 100 m

Carta Tecnica Regionale



1:10.000

Registro particellare



REGIONE AUTONOMA
DELLA SARDEGNA



PROGRAMMA
Sviluppo Rurali
PSR Sardegna




NFS
Nuoro forestry school

Comune di Seneghe - bosco Su Monte

Particella	Località	Compresa	Superficie (ha)
13	Sa prunisca	a priorità ecologiche	12,4997

MAPPE DI DETTAGLIO

ORTOMOSAICO 1968



0 50 100 m

ORTOMOSAICO 1998-99





Particella	Località	Classe culturale	Superficie (ha)
14	Sa prunisca	a priorità ecologiche	9,5419

DATI GENERALI DELLA PARTICELLA O SOTTOPARTICELLA

Fattori ambientali e di gestione

Posta su di un ripiano-terrazzo ad un'altitudine prevalente di 450 metri. Esposizione prevalente a nord-ovest Pendenza prevalente del 10 %, accidentalità debole. Possibili limitazioni allo sviluppo dell'apparato radicale per la presenza di terreno superficiale su di una superficie compresa fra il 30 e il 60% del totale, pietrosità, rocce affioranti su meno del 30% della superficie. Fatti particolari: sottoposta a usi civici; presenti tracciati per mezzi agricoli minori, piste forestali e molte aie carbonili con muretti a secco. Accessibilità buona sul 70% della particella insufficiente sul restante 30%.

Descrizione fisionomico-culturale

Ceduo immaturo poco vigoroso di Fillirea latifolia, Corbezzolo, Leccio densità scarsa, grado di copertura pari all'80% presenti vuoti e lacune, con matricinatura assente. Novellame sporadico, sotto copertura. Strato arbustivo formato da Cistus (genere), Lentisco, Calycotome, presenti su meno di due terzi della superficie; quello erbaceo da Graminacee xerofile presente su meno di due terzi della superficie.

Funzione principale Tutela del suolo

Sistema selvicolturale (Indicata solo per le zone con destinazioni funzionali produttive previste dal piano)

Orientamento selvicolturale Evoluzione naturale controllata

Interventi recenti (> 2004) Nessun intervento

Ipotesi di intervento Nessuna

Uso zootecnico Utilizzo zootecnico assente

Note

Dati di orientamento dendrometrico
Diametro prevalente 8 cm; altezze prevalente 3 m; N° piante/ha 2000



Registro particellare



Comune di Seneghe - bosco Su Monte

Particella	Località	Compresa	Superficie (ha)
14	Sa prunisca	a priorità ecologiche	9,5419

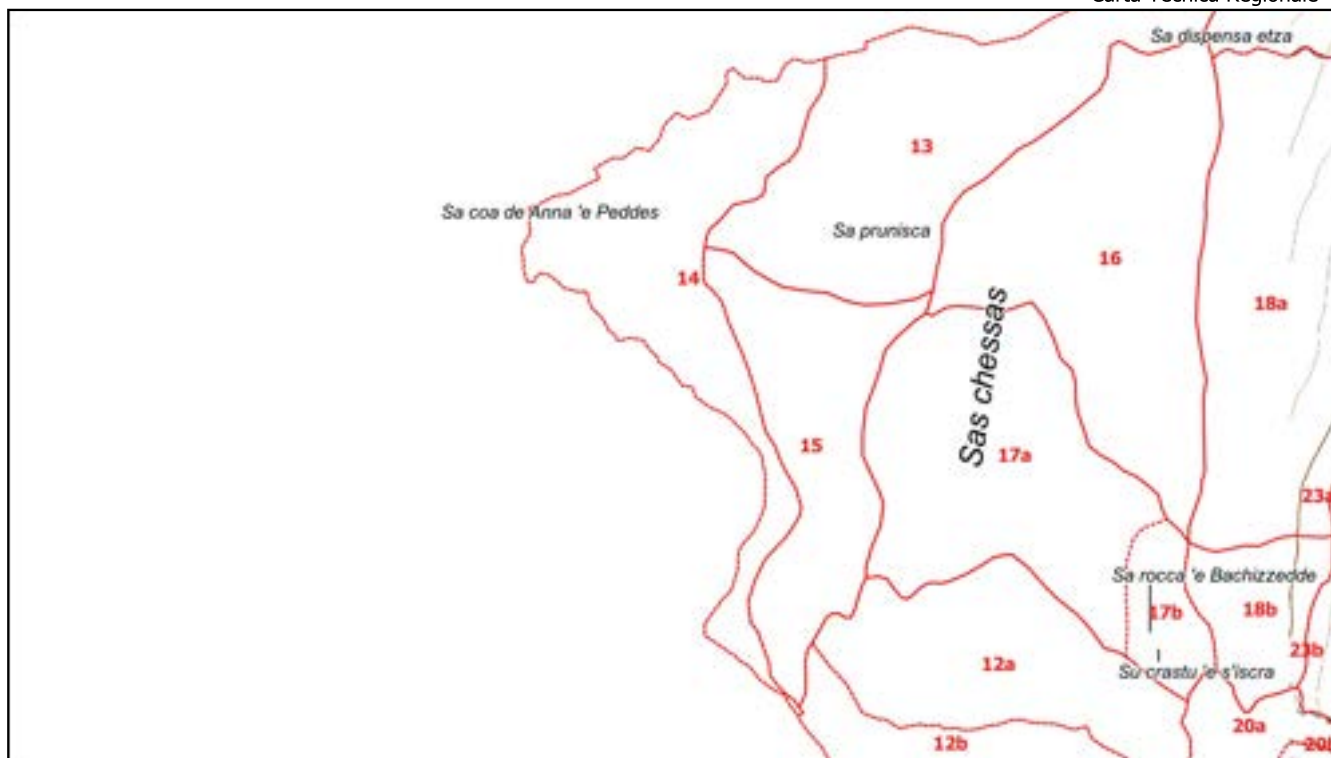
MAPPE DI DETTAGLIO

ORTOMOSAICO 2023



0 50 100 m

Carta Tecnica Regionale



1:10.000

Registro particellare

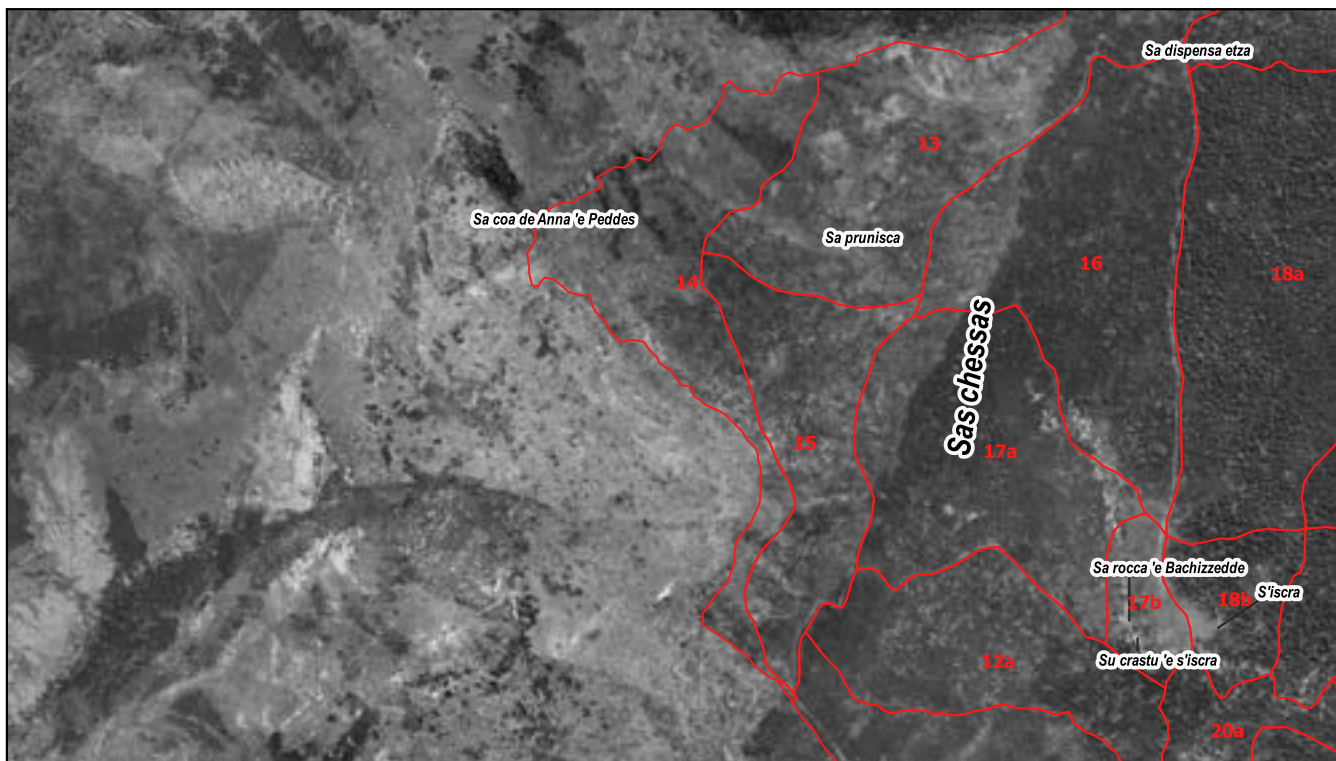


Comune di Seneghe - bosco Su Monte

Particella	Località	Compresa	Superficie (ha)
14	Sa prunisca	a priorità ecologiche	9,5419

MAPPE DI DETTAGLIO

ORTOMOSAICO 1968



0 50 100 m

ORTOMOSAICO 1998-99





Particella	Località	Classe colturale	Superficie (ha)
15	Sa prunisca	a priorità ecologiche	7,4552

DATI GENERALI DELLA PARTICELLA O SOTTOPARTICELLA

Fattori ambientali e di gestione
<p>Posta in medio versante ad un'altitudine prevalente di 490 metri. Esposizione prevalente ad ovest. Pendenza prevalente del 20 %, accidentalità debole.</p> <p>Possibili limitazioni allo sviluppo dell'apparato radicale per la presenza di pietrosità, rocce affioranti, terreno superficiale su meno del 30% della superficie.</p> <p>Fatti particolari: sottoposta a usi civici; presenti piste forestali e poche aie carbonili con muretto a secco. Accessibilità buona sul 100% della particella.</p>

Descrizione fisionomico-culturale
<p>Ceduo immaturo mediamente vigoroso di Leccio e in subordine Corbezzolo, Fillirea latifolia densità adeguata, grado di copertura pari al 95% presenti vuoti e lacune, con matricinatura assente. Novellame sporadico, sotto copertura.</p> <p>Strato arbustivo formato da Cistus (genere), Lentisco, presenti su meno di due terzi della superficie; quello erbaceo da Graminacee xerofile presente su meno di un terzo della superficie.</p>

Funzione principale	Tutela del suolo
Sistema selvicolturale	(Indicata solo per le zone con destinazioni funzionali produttive previste dal piano)
Orientamento selvicolturale	Evoluzione naturale controllata
Interventi recenti (> 2004)	Nessun intervento
Ipotesi di intervento	Nessuna
Uso zootecnico	Utilizzo zootecnico assente
Note	

Dati di orientamento dendrometrico
 Diametro prevalente 12 cm; altezze prevalente 4 m; N° piante/ha 2300



Registro particellare



REGIONE AUTONOMA
DE LAZIO
REGIONE AUTONOMA
DE LA SARDEGNA



REGIONE
DE LAZIO
REGIONE
DE LA SARDEGNA
PSR sardegna



NFS
Nuoro forestry school

Comune di Seneghe - bosco Su Monte

Particella	Località	Compresa	Superficie (ha)
15	Sa prunisca	a priorità ecologiche	7,4552

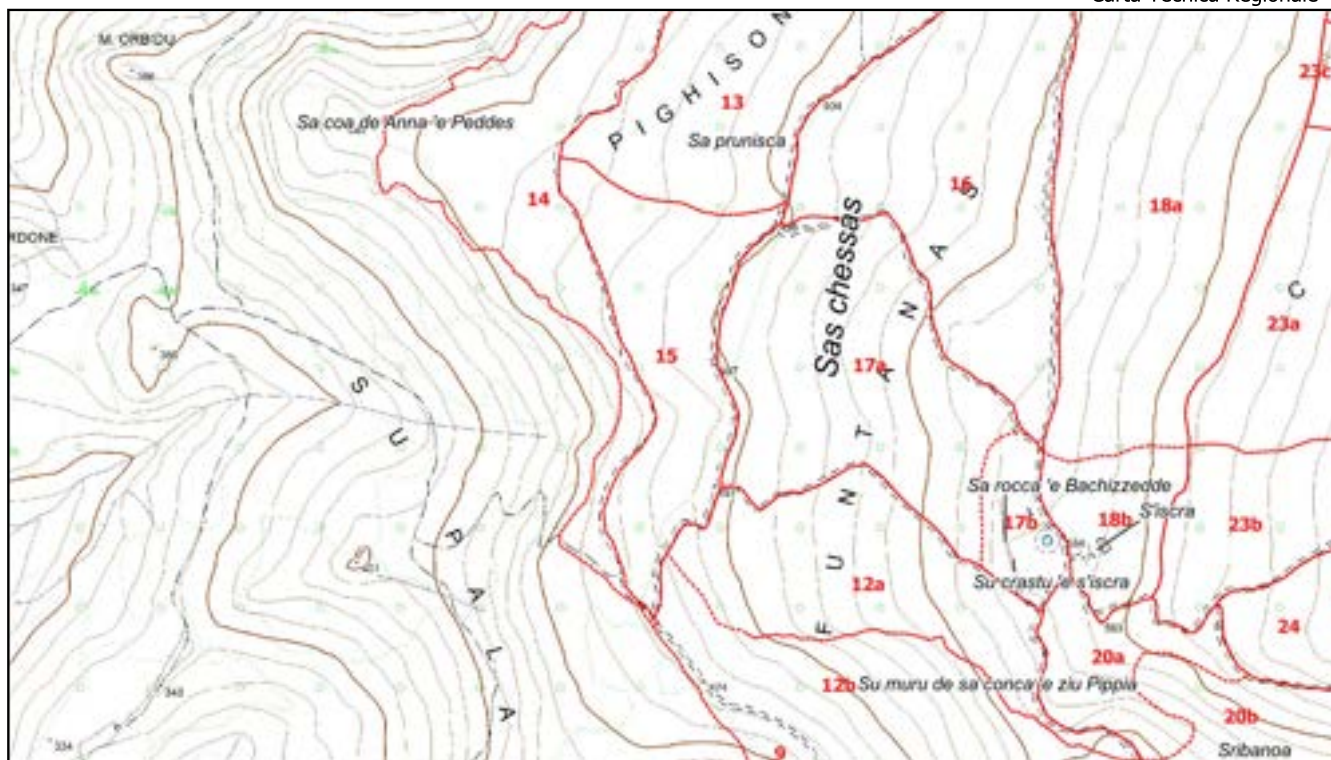
MAPPE DI DETTAGLIO

ORTOMOSAICO 2023



0 50 100 m

Carta Tecnica Regionale



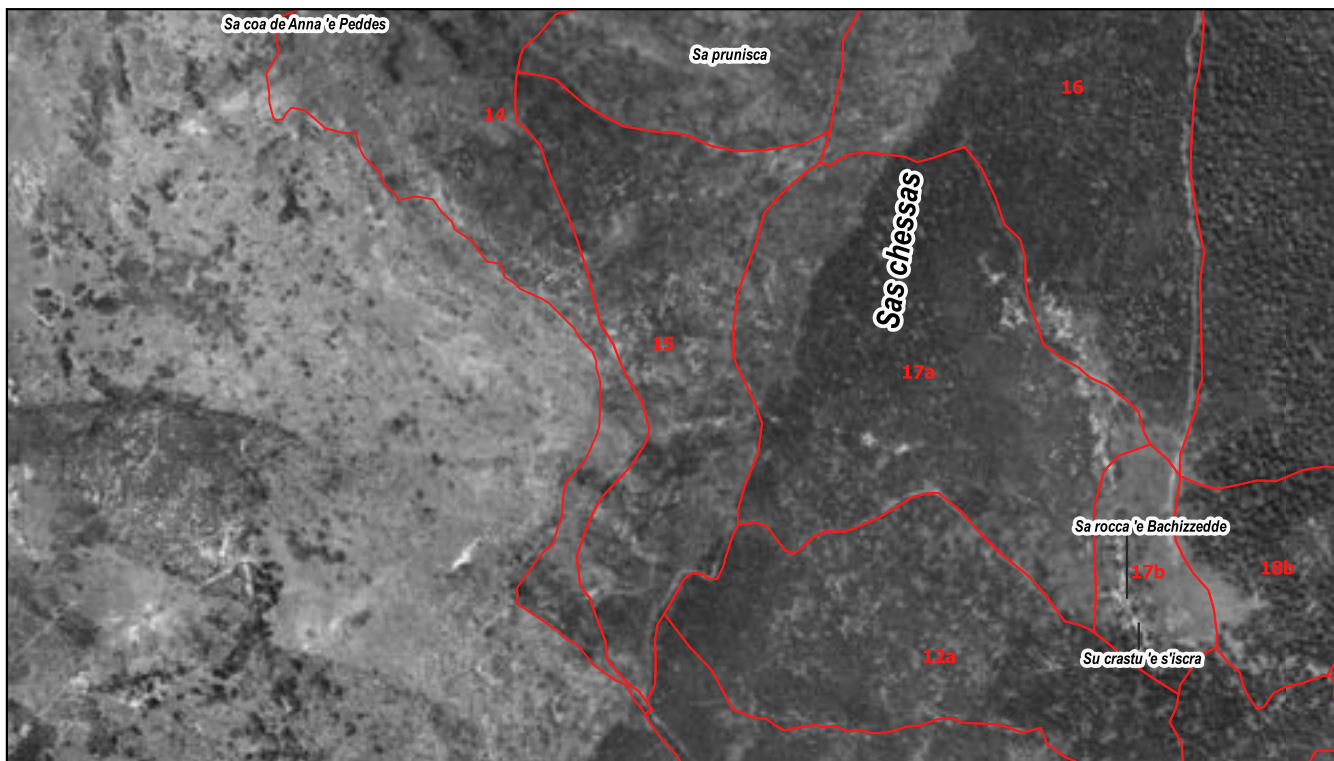
1:10.000

Comune di Seneghe - bosco Su Monte

Particella	Località	Compresa	Superficie (ha)
15	Sa prunisca	a priorità ecologiche	7,4552

MAPPE DI DETTAGLIO

ORTOMOSAICO 1968



ORTOMOSAICO 1998-99





Particella	Località	Classe colturale	Superficie (ha)
16	Sas chessas	per il legnatico	13,4971

DATI GENERALI DELLA PARTICELLA O SOTTOPARTICELLA

Fattori ambientali e di gestione
<p>Posta in medio versante ad un'altitudine prevalente di 530 metri. Esposizione prevalente ad ovest. Pendenza prevalente del 15 %, accidentalità debole.</p> <p>Possibili limitazioni allo sviluppo dell'apparato radicale per la presenza di pietrosità, rocce affioranti, terreno superficiale su meno del 30% della superficie.</p> <p>Fatti particolari: sottoposta a usi civici; presenti piste forestali e molte aie carbonili con muretto a secco. Accessibilità buona sul 100% della particella.</p>

Descrizione fisionomico-culturale
<p>Ceduo maturo mediamente vigoroso di Leccio e in subordine Corbezzolo, Fillirea latifolia densità eccessiva, grado di copertura pari al 95% presenti vuoti e lacune, con matricinatura assente. Novellame sporadico, sotto copertura.</p> <p>Strato arbustivo formato da Cytisus sp. e affini, Lentisco, Stracciabrache, rappresentate su meno di un terzo della superficie; quello erbaceo da Geranium sp, Graminacee xerofile rappresentate su meno di due terzi della superficie.</p>

Funzione principale	Produzione di legna
Sistema selvicolturale	(Indicata solo per le zone con destinazioni funzionali produttive previste dal piano)
Orientamento selvicolturale	Proseguire il governo a ceduo
Interventi recenti (> 2004)	Nessun intervento
Ipotesi di intervento	Ceduazione
Uso zootecnico	Utilizzo zootecnico assente
Note	

Dati di orientamento dendrometrico
 Diametro prevalente 15 cm; altezze prevalente
 4 m; N° piante/ha 2000



Registro particellare



MINISTERO AGRICOLTURA
E ALIMENTAZIONE
DIPARTIMENTO POLITICHE
AGRICOLE E RURALI



REGIONALE
DE SVILUPPO RURALE
PSR sardegna



NFS
Nuoro forestry school

Comune di Seneghe - bosco Su Monte

Particella	Località	Compresa	Superficie (ha)
16	Sas chessas	per il legnatico	13,4971

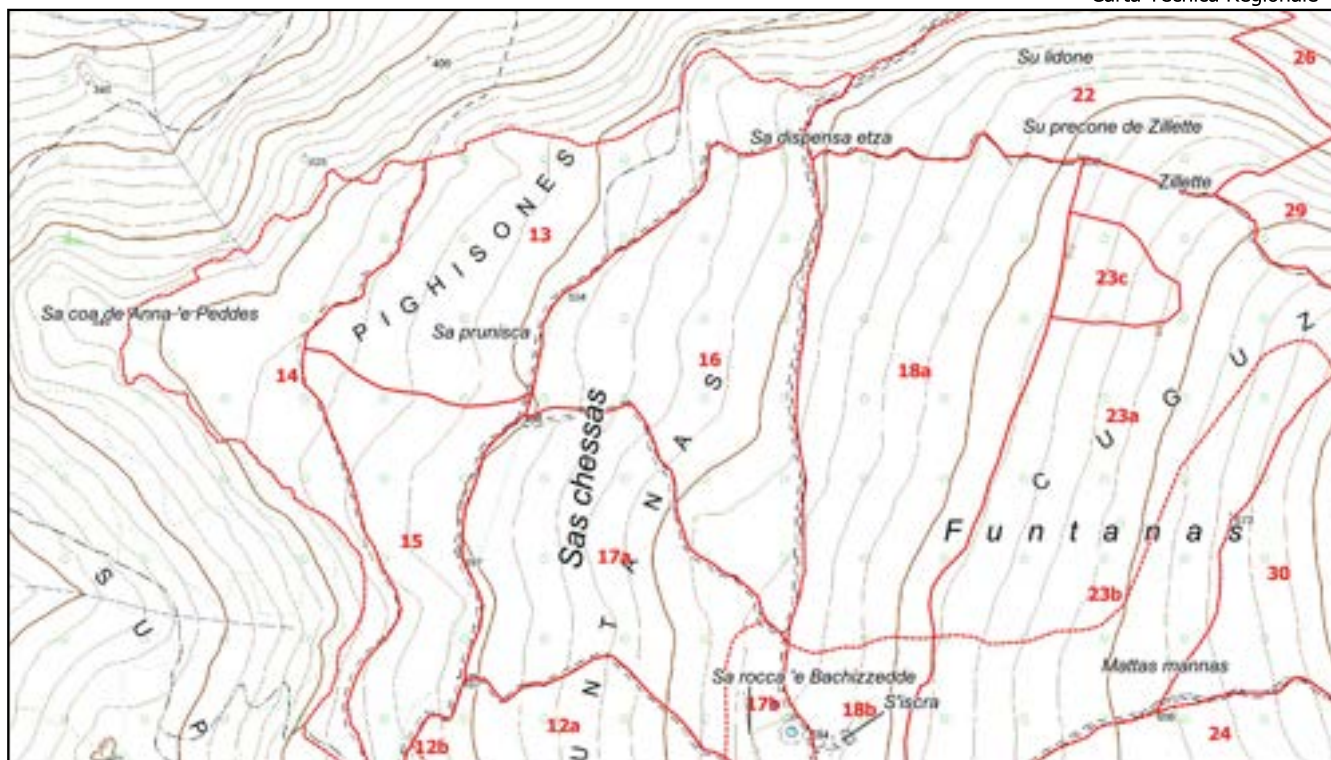
MAPPE DI DETTAGLIO

ORTOMOSAICO 2023



0 50 100 m

Carta Tecnica Regionale



1:10.000

Registro particellare

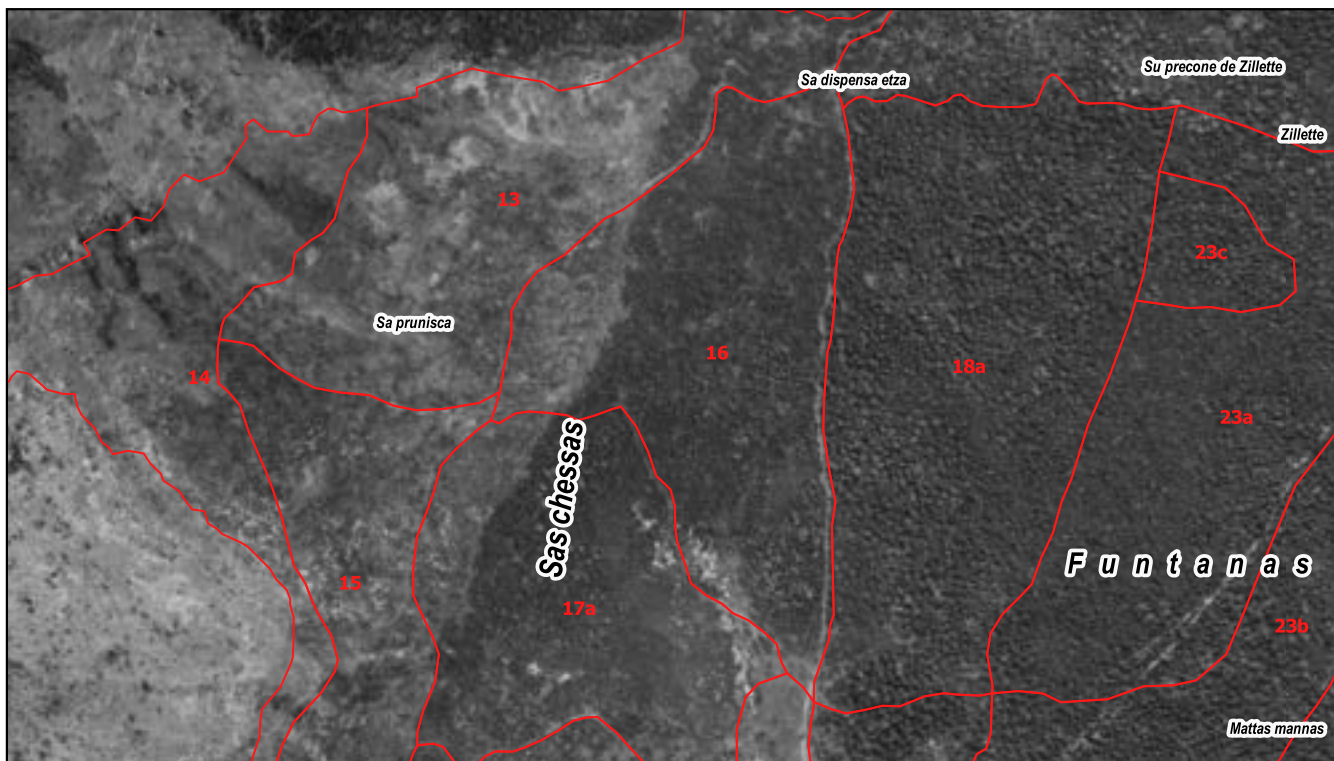


Comune di Seneghe - bosco Su Monte

Particella	Località	Compresa	Superficie (ha)
16	Sas chessas	per il legnatico	13,4971

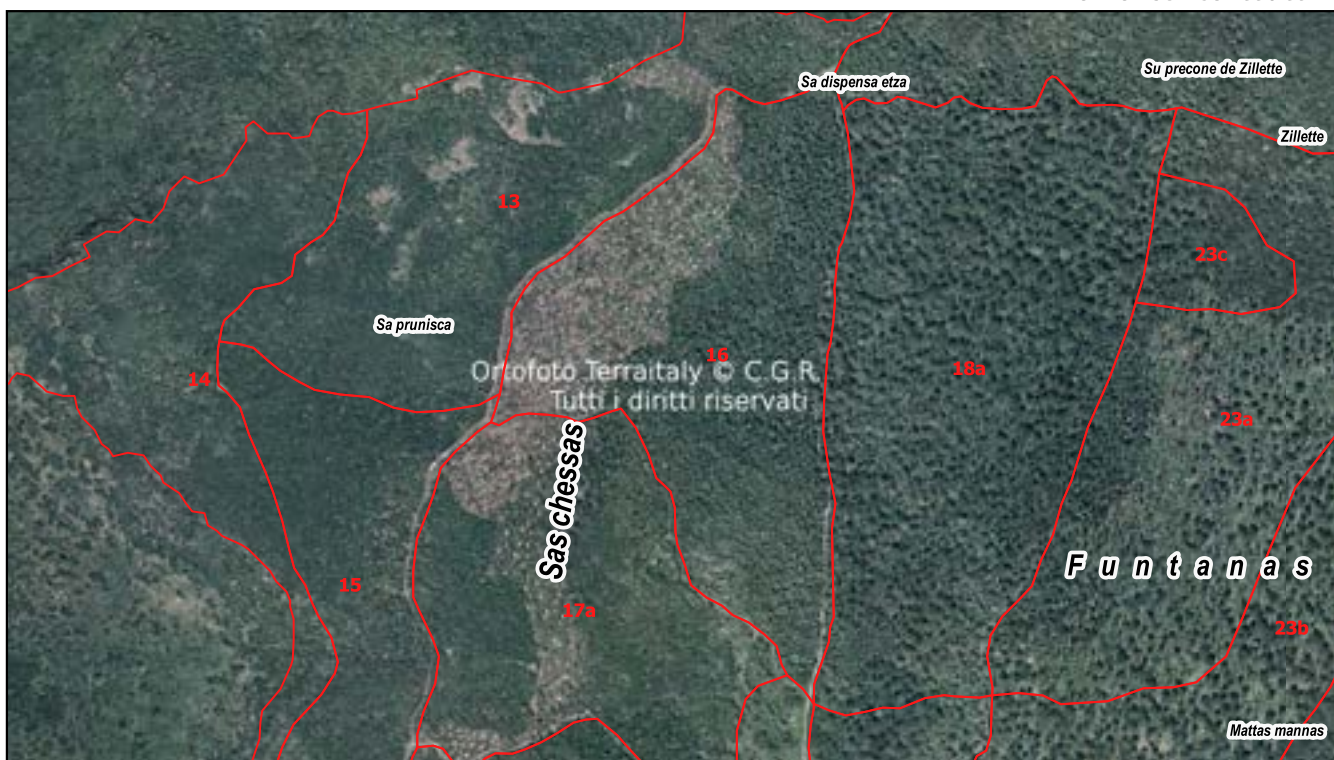
MAPPE DI DETTAGLIO

ORTOMOSAICO 1968



0 50 100 m

ORTOMOSAICO 1998-99





Particella	Località	Classe culturale	Superficie (ha)
17a	Sas chessas	per il legnatico	11,1278

DATI GENERALI DELLA PARTICELLA O SOTTOPARTICELLA

Fattori ambientali e di gestione

Posta in medio versante ad un'altitudine prevalente di 530 metri. Esposizione prevalente ad ovest. Pendenza prevalente del 30 %, accidentalità debole.
 Possibili limitazioni allo sviluppo dell'apparato radicale per la presenza di pietrosità, rocce affioranti, terreno superficiale su meno del 30% della superficie.
 Fatti particolari: sottoposta a usi civici; presenti muri - recinzioni, piste forestali poche aie carbonili con muretto a secco.
 Accessibilità buona sul 100% della particella.

Descrizione fisionomico-culturale

Ceduo maturo mediamente vigoroso di Leccio e in subordine Corbezzolo, Fillirea latifolia densità adeguata, grado di copertura pari al 90% presenti vuoti e lacune, con matricinatura assente. Novellame sporadico, sotto copertura.
 Strato arbustivo formato da Cistus (genere), Lentisco, rappresentate su meno di un terzo della superficie; quello erbaceo da Graminacee xerofile presente su meno di un terzo della superficie.

- Funzione principale | Produzione di legna
- Sistema selvicolturale | (Indicata solo per le zone con destinazioni funzionali produttive previste dal piano)
- Orientamento selvicolturale | Proseguire il governo a ceduo
- Interventi recenti (> 2004) | Nessun intervento
- Ipotesi di intervento | Ceduazione
- Uso zootecnico | Utilizzo zootecnico assente
- Note

Dati di orientamento dendrometrico
 Diametro prevalente 20 cm; altezze prevalente 6 m; N° piante/ha 1500



Registro particellare



REGIONE AUTONOMA
DE LA SARDEGNA
REGIONE AUTONOMA
DE LA SARDEGNA



REGIONAL
DE SVILUPPO RURALE
PSR sardegna




NFS
Nuoro forestry school

Comune di Seneghe - bosco Su Monte

Particella	Località	Compresa	Superficie (ha)
17a	Sas chessas	per il legnatico	11,1278

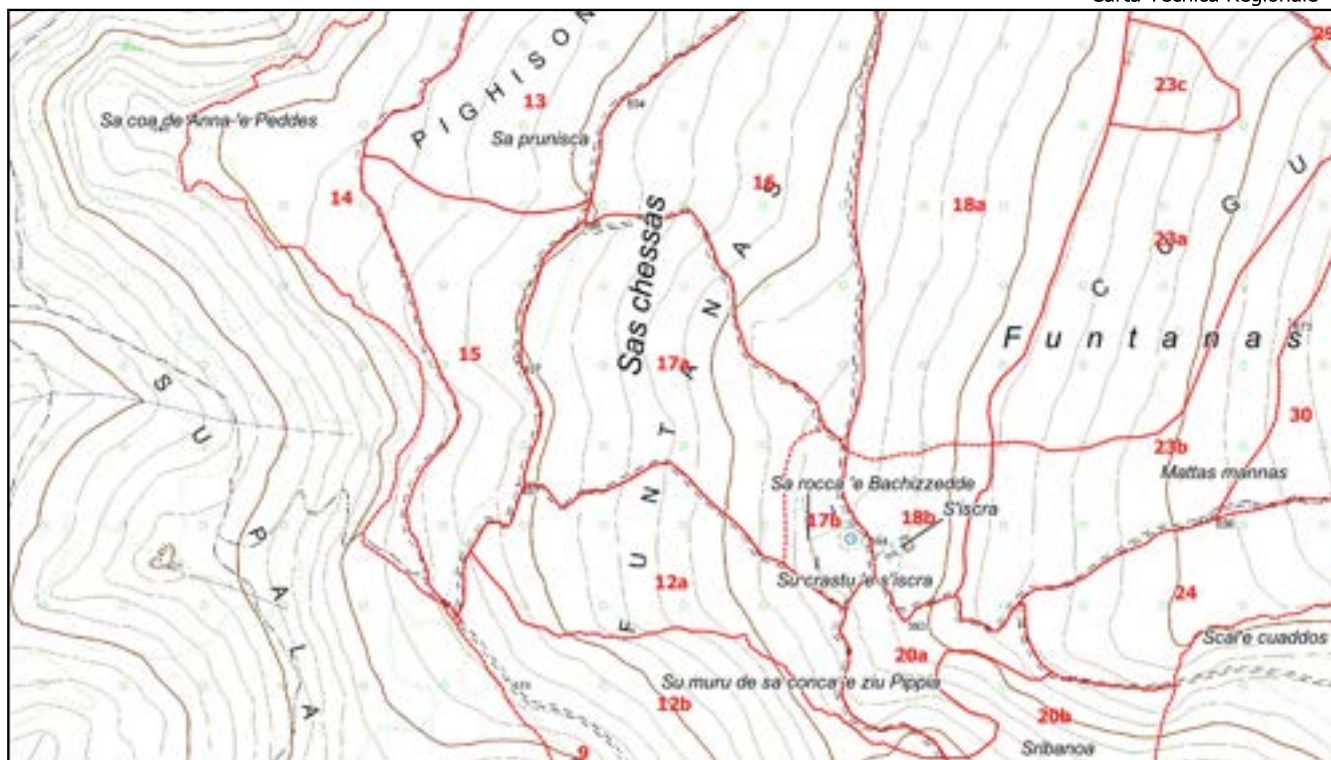
MAPPE DI DETTAGLIO

ORTOMOSAICO 2023



0 50 100 m

Carta Tecnica Regionale



1:10.000

Registro particellare



REGIONE AUTONOMA
DE LAZIO



PROGRAMMA
Sviluppo rurale
PSR Sardegna



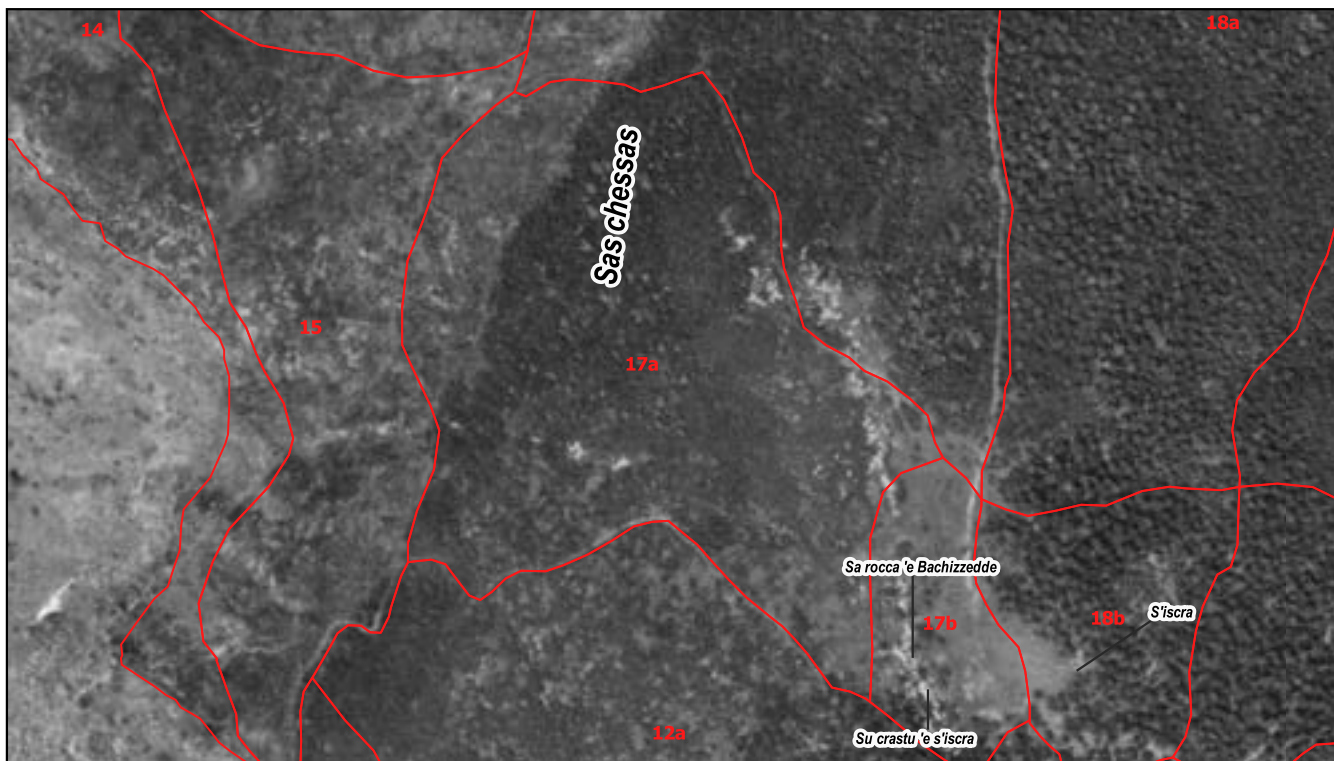
NFS
Nuoro forestry school

Comune di Seneghe - bosco Su Monte

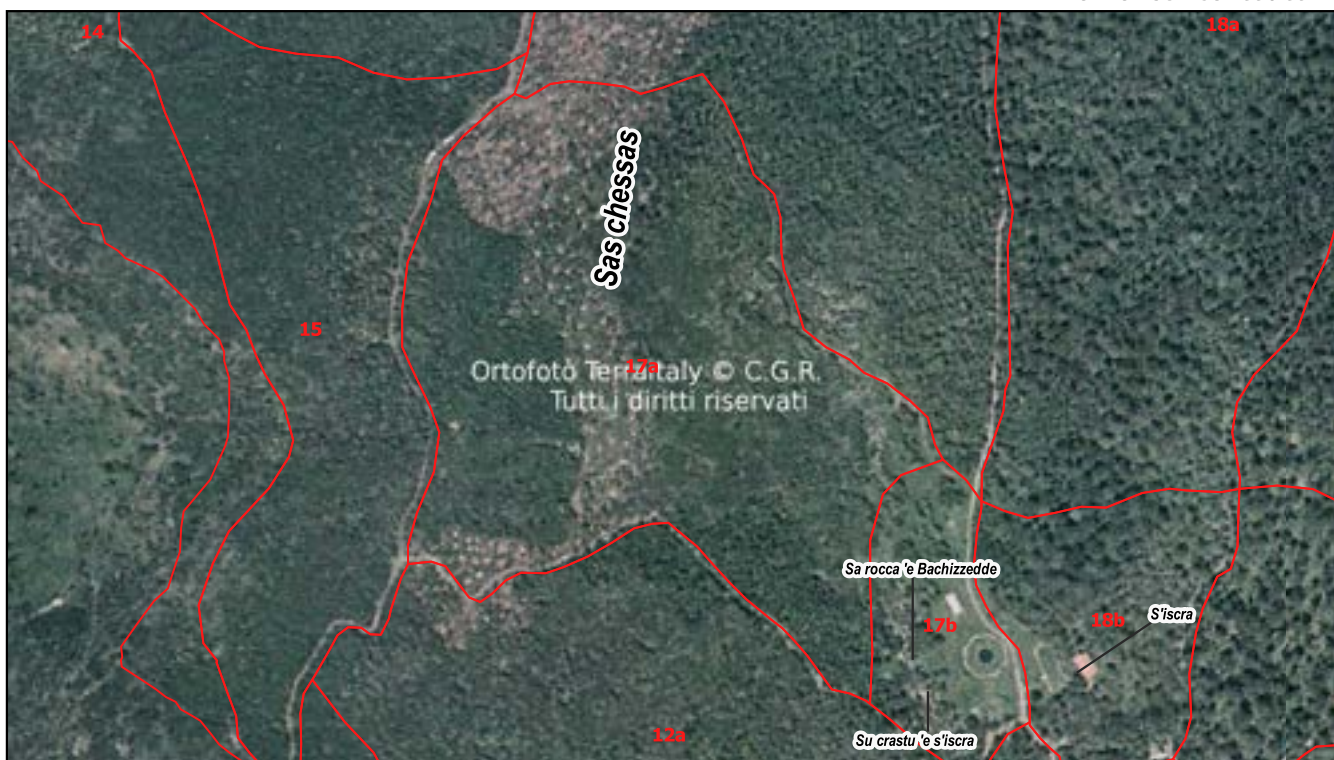
Particella	Località	Compresa	Superficie (ha)
17a	Sas chessas	per il legnatico	11,1278

MAPPE DI DETTAGLIO

ORTOMOSAICO 1968



ORTOMOSAICO 1998-99





REGIONE AUTONOMA
DELLA SARDEGNA



PROGRAMMA
REGIONALE DI SVILUPPO RURALE
PSR SARDEGNA



Comune di Seneghe - bosco Su Monte

Particella	Località	Classe colturale	Superficie (ha)
17b	S'iscra	a valenza socio-culturale	1,8998

DATI GENERALI DELLA PARTICELLA O SOTTOPARTICELLA

Fattori ambientali e di gestione

Posta in medio versante ad un'altitudine prevalente di 550 metri. Esposizione prevalente ad ovest. Pendenza prevalente del 5 %, accidentalità debole.
Fatti particolari: sorgenti, fonti, sottoposta a usi civici; presenti vascone e un abbeveratoio.
Accessibilità buona sul 100% della particella.
Improduttivi 0,5 ha circa per la presenza di area vascone.

Descrizione fisionomico-culturale

Soprassuolo di origine agamica con piano superiore mediamente vigoroso di elementi monocauli maturi e piano inferiore poco vigoroso ceduo di Leccio densità buona, grado di copertura pari al 60% presenti vuoti e lacune. Novellame assente.
Strato arbustivo formato da Rovo, presente sporadicamente sulla superficie; quello erbaceo da Cardus sp, Graminacee xerofile rappresentate su meno di due terzi della superficie.

- Funzione principale | Turistico ricreativa
- Sistema selvicolturale | (Indicata solo per le zone con destinazioni funzionali produttive previste dal piano)
- Orientamento selvicolturale | Proseguire il governo a ceduo nella zona più occidentale
- Interventi recenti (> 2004) | Nessun intervento
- Ipotesi di intervento | Ceduazione nella zona più occidentale
- Uso zootecnico | Utilizzo zootecnico assente
- Note

Dati di orientamento dendrometrico
Diametro prevalente 30 cm; altezze prevalente 6 m; N° piante/ha 400



Particella	Località	Compresa	Superficie (ha)
17b	S'iscra	a valenza socio-culturale	1,8998

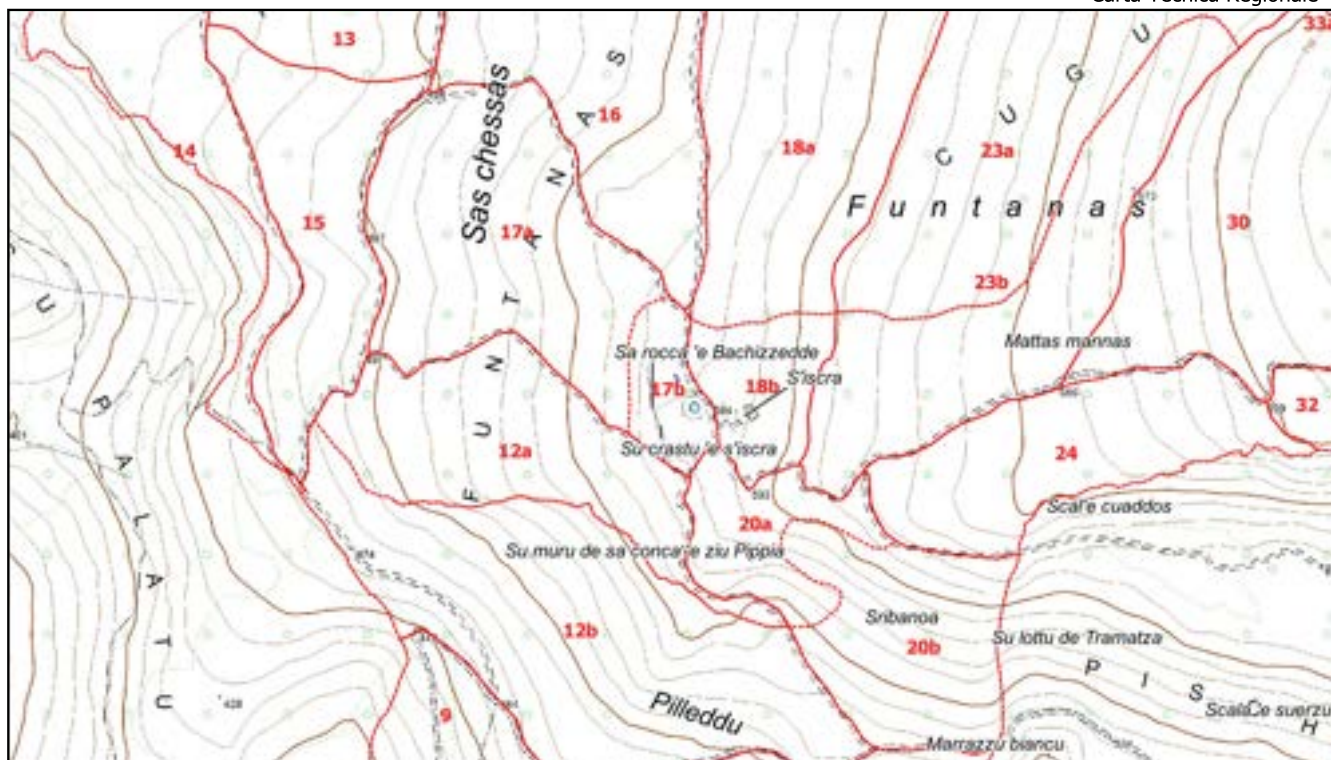
MAPPE DI DETTAGLIO

ORTOMOSAICO 2023



0 50 100 m

Carta Tecnica Regionale



1:10.000

Registro particellare




Comune di Seneghe - bosco Su Monte

Particella	Località	Compresa	Superficie (ha)
17b	S'iscra	a valenza socio-culturale	1,8998

MAPPE DI DETTAGLIO

ORTOMOSAICO 1968



ORTOMOSAICO 1998-99





Particella	Località	Classe colturale	Superficie (ha)
18a	Funtanas	per il legnatico	17,9544

DATI GENERALI DELLA PARTICELLA O SOTTOPARTICELLA

Fattori ambientali e di gestione

Posta in medio versante ad un'altitudine prevalente di 590 metri. Esposizione prevalente ad ovest. Pendenza prevalente del 30 %, accidentalità debole.
 Possibili limitazioni allo sviluppo dell'apparato radicale per la presenza di pietrosità, rocce affioranti su meno del 30% della superficie.
 Fatti particolari: sottoposta a usi civici; presenti piste forestali, strade trattorabili e molte aie carbonili con muretti a secco.
 Accessibilità buona sul 90% della particella insufficiente sul restante 10%.

Descrizione fisionomico-culturale

Ceduo in rinnovazione per buona parte della superficie. Soprassuolo transitorio molto vigoroso di Leccio densità adeguata, grado di copertura pari al 95% assenti vuoti e lacune. Novellame sporadico, sotto copertura.
 Strato arbustivo formato da Cytisus sp. e affini, Rubus (genere), ben distribuite sulla superficie; quello erbaceo da Geranium sp, Graminacee xerofile rappresentate su meno di un terzo della superficie.

Funzione principale	Produzione di legna
Sistema selvicolturale	Ceduo semplice matricinato
Orientamento selvicolturale	Proseguire il governo a ceduo
Interventi recenti (> 2004)	Ceduazione di parte della superficie nell'annata 2023/24 di circa 6 ettari in 3 prese distinte
Ipotesi di intervento	Ceduazione
Uso zootecnico	Utilizzo zootecnico assente
Note	Presente un manufatto risalente al periodo dei carbonai denominato "dispensa ezza" nella zona a nord-ovest in prossimità dell'incrocio delle piste.

Dati di orientamento dendrometrico
 Diametro prevalente 60 cm; altezze prevalente 15 m; N° piante/ha 800



Registro particellare



REGIONE AUTONOMA
DE LA SARDEGNA
MINISTERO REGIONALE
DELLA SARDEGNA



PROGRAMMA
REGIONALE DI SVILUPPO RURALE
PSR Sardegna




NFS
Nuoro forestry school

Comune di Seneghe - bosco Su Monte

Particella	Località	Compresa	Superficie (ha)
18a	Funtanas	per il legnatico	17,9544

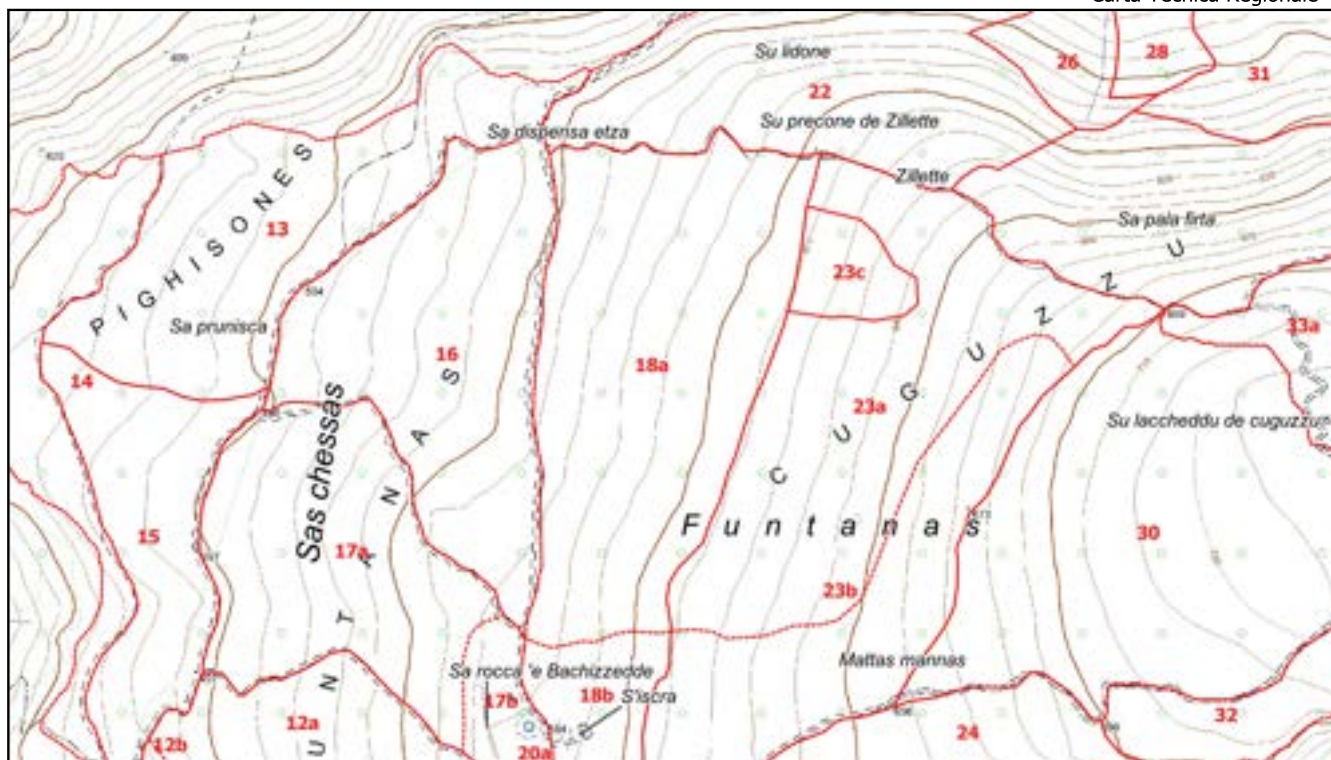
MAPPE DI DETTAGLIO

ORTOMOSAICO 2023



0 50 100 m

Carta Tecnica Regionale



1:10.000

Registro particellare

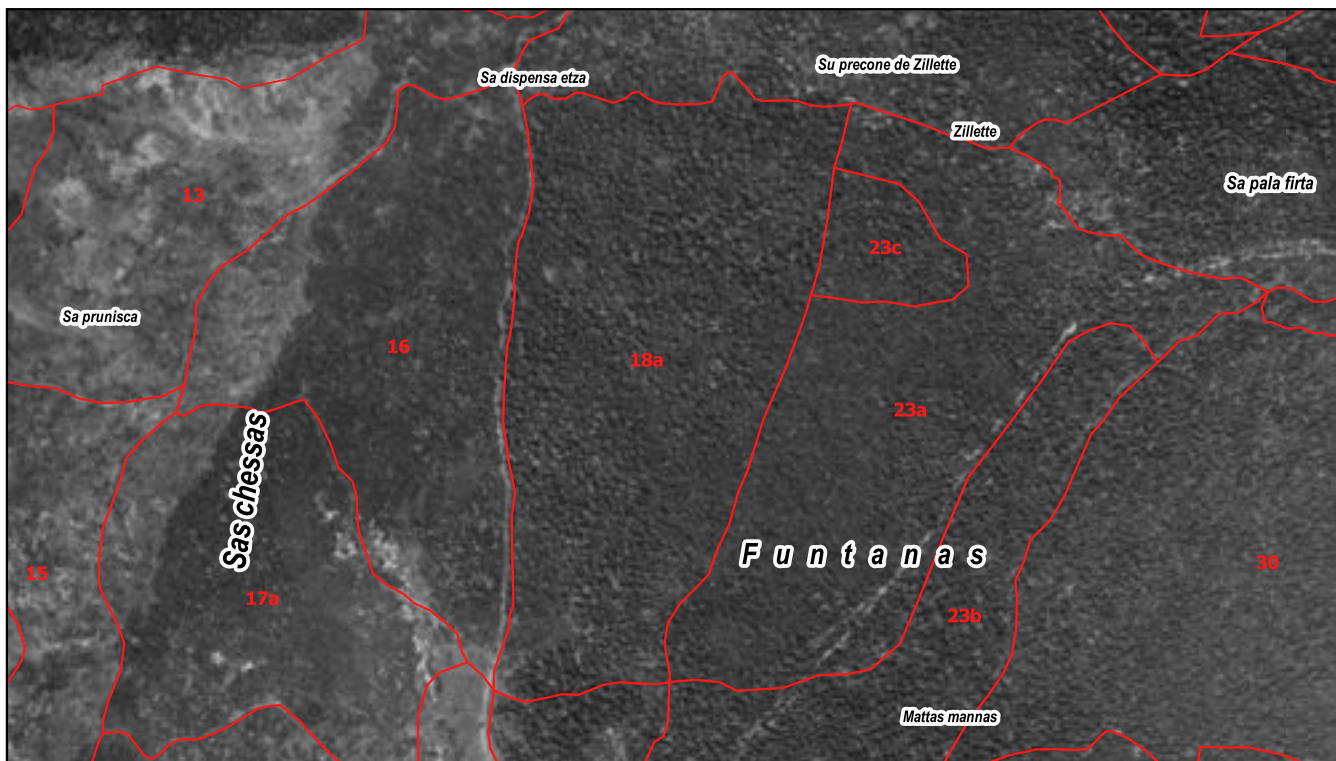


Comune di Seneghe - bosco Su Monte

Particella	Località	Compresa	Superficie (ha)
18a	Funtanas	per il legnatico	17,9544

MAPPE DI DETTAGLIO

ORTOMOSAICO 1968



ORTOMOSAICO 1998-99



Particella	Località	Classe culturale	Superficie (ha)
18b	S'iscra	a valenza socio-culturale	2,9908

DATI GENERALI DELLA PARTICELLA O SOTTOPARTICELLA

Fattori ambientali e di gestione

Posta in medio versante ad un'altitudine prevalente di 590 metri. Esposizione prevalente ad ovest. Pendenza prevalente del 20 %, accidentalità debole.
 Possibili limitazioni allo sviluppo dell'apparato radicale per la presenza di pietrosità, rocce affioranti su meno del 30% della superficie.
 Fatti particolari: sottoposta a usi civici; presenti muri - recinzioni, edifici, piste forestali, strade trattorabili. Accessibilità buona sul 100% della particella.
 Improduttivi 0,3 ha circa per la presenza di area fabbricato denominato "Casa di Funtanas".

Descrizione fisionomico-culturale

Soprassuolo di origine agamica con piano superiore molto vigoroso di elementi monocauli adulti e piano inferiore poco vigoroso ceduo di Leccio densità eccessiva, grado di copertura pari al 90% presenti vuoti e lacune. Novellame sporadico, sotto copertura.
 Strato arbustivo formato da Cytisus sp. e affini, Rubus (genere), rappresentate su meno di un terzo della superficie; quello erbaceo da Graminacee xerofile presente su più di due terzi della superficie.

Funzione principale	Turistico ricreativa
Sistema selvicolturale	(Indicata solo per le zone con destinazioni funzionali produttive previste dal piano)
Orientamento selvicolturale	Avviamento all'altofusto
Interventi recenti (> 2004)	Nessun intervento
Ipotesi di intervento	Avviamento all'altofusto
Uso zootecnico	Utilizzo zootecnico assente
Note	

Dati di orientamento dendrometrico
 Diametro prevalente 30 cm; altezze prevalente 10 m; N° piante/ha 1000



Registro particellare



REGIONE AUTONOMA
DE LAZIO
REGIONE AUTONOMA
DE LA SARDEGNA



REGIONALE
DE OBIETTIVI
PSR sardegna



NFS
Nuoro forestry school

Comune di Seneghe - bosco Su Monte

Particella	Località	Compresa	Superficie (ha)
18b	S'iscra	a valenza socio-culturale	2,9908

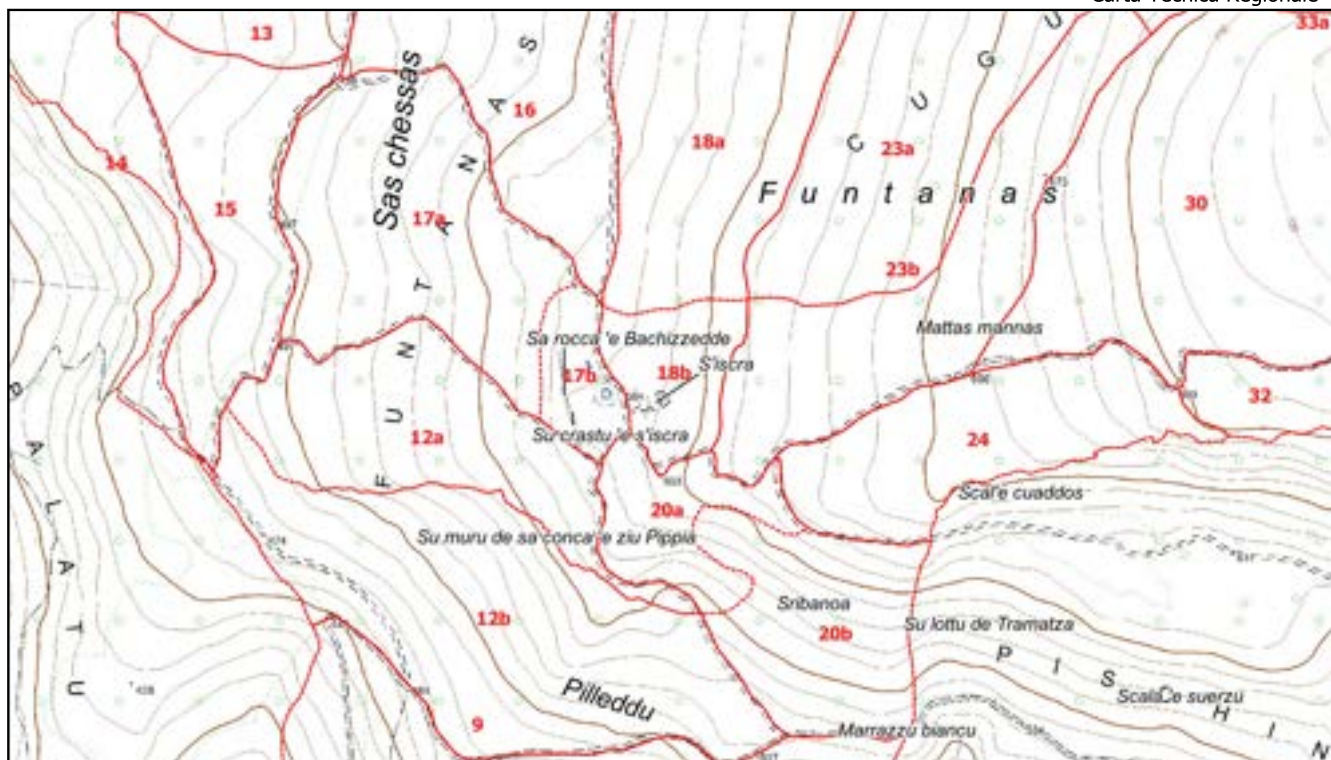
MAPPE DI DETTAGLIO

ORTOMOSAICO 2023



0 50 100 m

Carta Tecnica Regionale



1:10.000

Registro particellare




Comune di Seneghe - bosco Su Monte

Particella	Località	Compresa	Superficie (ha)
18b	S'iscra	a valenza socio-culturale	2,9908

MAPPE DI DETTAGLIO

ORTOMOSAICO 1968



ORTOMOSAICO 1998-99





Particella	Località	Classe culturale	Superficie (ha)
20a	Sribanoa	a valenza socio-culturale	3,3374

DATI GENERALI DELLA PARTICELLA O SOTTOPARTICELLA

Fattori ambientali e di gestione

Posta in medio versante ad un'altitudine prevalente di 580 metri. Esposizione prevalente a sud-ovest. Pendenza prevalente del 30 %, accidentalità media. Possibili limitazioni allo sviluppo dell'apparato radicale per la presenza di pietrosità, rocce affioranti, terreno superficiale su meno del 30% della superficie. Fatti particolari: sottoposta a usi civici; presenti piste forestali, strade trattorabili e poche aie carbonili con muretto a secco. Accessibilità buona sul 100% della particella.

Descrizione fisionomico-culturale

Soprassuolo di origine agamica con piano superiore mediamente vigoroso di elementi monocolti maturi e piano inferiore poco vigoroso ceduo di Leccio e in subordine Corbezzolo, Fillirea latifolia densità eccessiva, grado di copertura pari al 90% presenti vuoti e lacune. Novellame sporadico, sotto copertura. Strato arbustivo formato da Cytisus sp. e affini, Pungitopo, presenti su meno di due terzi della superficie; quello erbaceo da Graminacee xerofile presente sporadicamente sulla superficie.

- Funzione principale | Produzione di legna e tutela del suolo
- Sistema selvicolturale | (Indicata solo per le zone con destinazioni funzionali produttive previste dal piano)
- Orientamento selvicolturale | Proseguire il governo a ceduo
- Interventi recenti (> 2004) | Nessun intervento
- Ipotesi di intervento | Ceduazione
- Uso zootecnico | Utilizzo zootecnico assente
- Note

Dati di orientamento dendrometrico
 Diametro prevalente 15 cm; altezze prevalente 7 m; N° piante/ha 1000



Registro particellare



REGIONE AUTONOMA
DELLA SARDEGNA
MINISTERO AGRICOLTURA
E ALIMENTAZIONE



PROGRAMMA
DEVELOPPI RURALI
PSR Sardegna



NFS
Nuoro forestry school

Comune di Seneghe - bosco Su Monte

Particella	Località	Compresa	Superficie (ha)
20a	Sribanoa	a valenza socio-culturale	3,3374

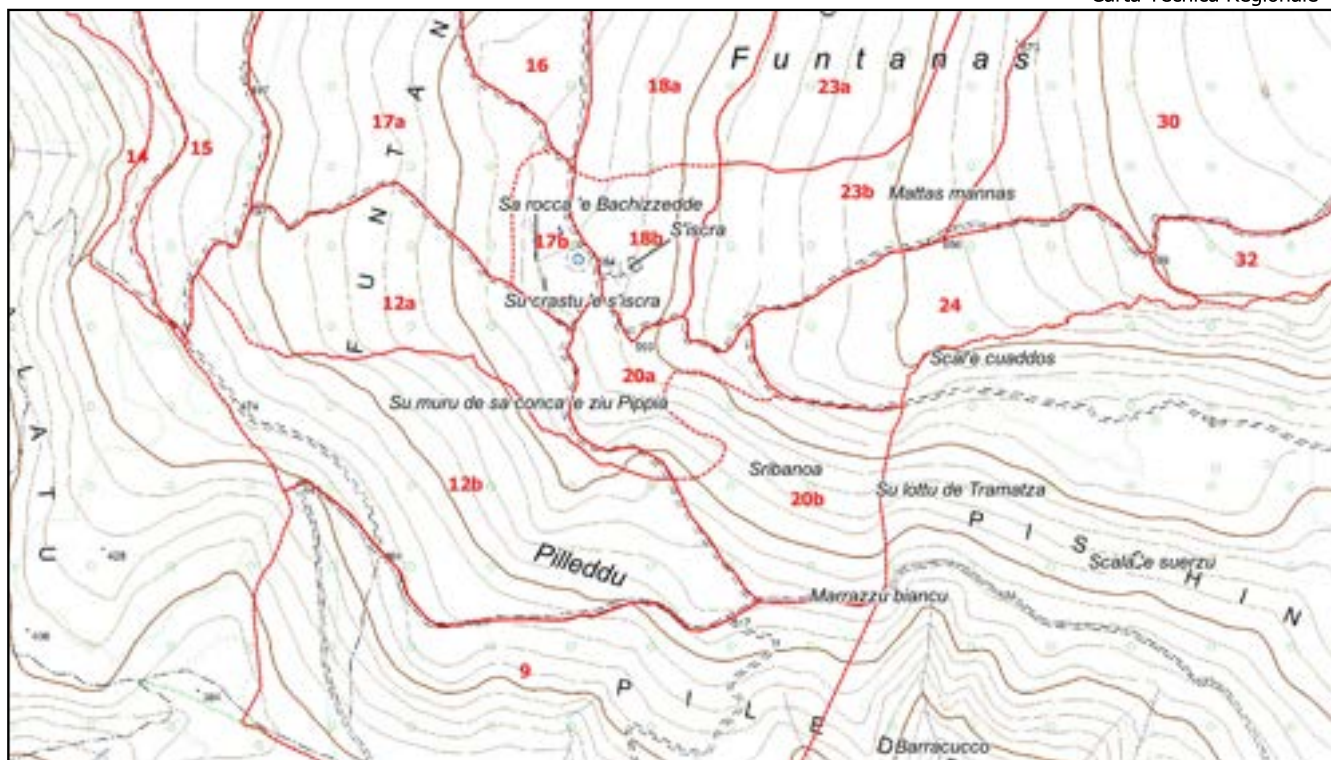
MAPPE DI DETTAGLIO

ORTOMOSAICO 2023



0 50 100 m

Carta Tecnica Regionale



1:10.000

Registro particellare



REGIONE AUTONOMA
DE LAZIO
REGIONE AUTONOMA
DELA SARDEGNA



PROGRAMMA
SARDEGNA
PSR sardegna




NFS
Nuoro forestry school

Comune di Seneghe - bosco Su Monte

Particella	Località	Compresa	Superficie (ha)
20a	Sribanoa	a valenza socio-culturale	3,3374

MAPPE DI DETTAGLIO

ORTOMOSAICO 1968



ORTOMOSAICO 1998-99



Particella	Località	Classe culturale	Superficie (ha)
20b	Sribanoa	a priorità ecologiche	6,5996

DATI GENERALI DELLA PARTICELLA O SOTTOPARTICELLA

Fattori ambientali e di gestione

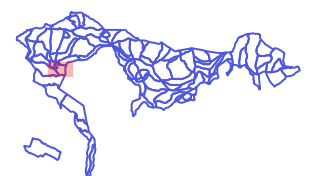
Posta in medio versante ad un'altitudine prevalente di 570 metri. Esposizione prevalente a sud. Pendenza prevalente del 40 %, accidentalità media.
 Possibili limitazioni allo sviluppo dell'apparato radicale per la presenza di terreno superficiale su di una superficie compresa fra il 30 e il 60% del totale, pietrosità, rocce affioranti su meno del 30% della superficie. Fatti particolari: sottoposta a usi civici; presenti piste forestali, strade trattorabili e molte aie carbonili con muretto a secco.
 Accessibilità buona sull'80% della particella.

Descrizione fisionomico-culturale

Soprassuolo di origine agamica con piano superiore poco vigoroso di elementi monocali maturi e piano inferiore poco vigoroso ceduo di Leccio, Corbezzolo, Fillirea latifolia densità eccessiva, grado di copertura pari al 95% presenti vuoti e lacune, con matricinatura regolare. Novellame sporadico, sotto copertura.
 Strato arbustivo formato da Cytisus sp. e affini, Lentisco, Pungitopo, rappresentate su meno di un terzo della superficie; quello erbaceo da Graminacee xerofile presente sporadicamente sulla superficie.

- Funzione principale Produzione di legna e tutela del suolo
- Sistema selvicolturale (Indicata solo per le zone con destinazioni funzionali produttive previste dal piano)
- Orientamento selvicolturale Proseguire il governo a ceduo
- Interventi recenti (> 2004) Nessun intervento
- Ipotesi di intervento Ceduzione nelle zone più elevate
- Uso zootecnico Utilizzo zootecnico assente
- Note

Dati di orientamento dendrometrico
 Diametro prevalente 4 cm; altezze prevalente 4 m; N° piante/ha 2000 mentre per le matricine: diametro 25 cm, altezza 6 m, 70 p/ha



Registro particellare



REGIONE AUTONOMA
DE LAZIO
REGIONE AUTONOMA
DELA SARDEGNA



REGIONE
DE LAZIO
REGIONE AUTONOMA
DELA SARDEGNA



NFS
Nuoro forestry school

Comune di Seneghe - bosco Su Monte

Particella	Località	Compresa	Superficie (ha)
20b	Sribanoa	a priorità ecologiche	6,5996

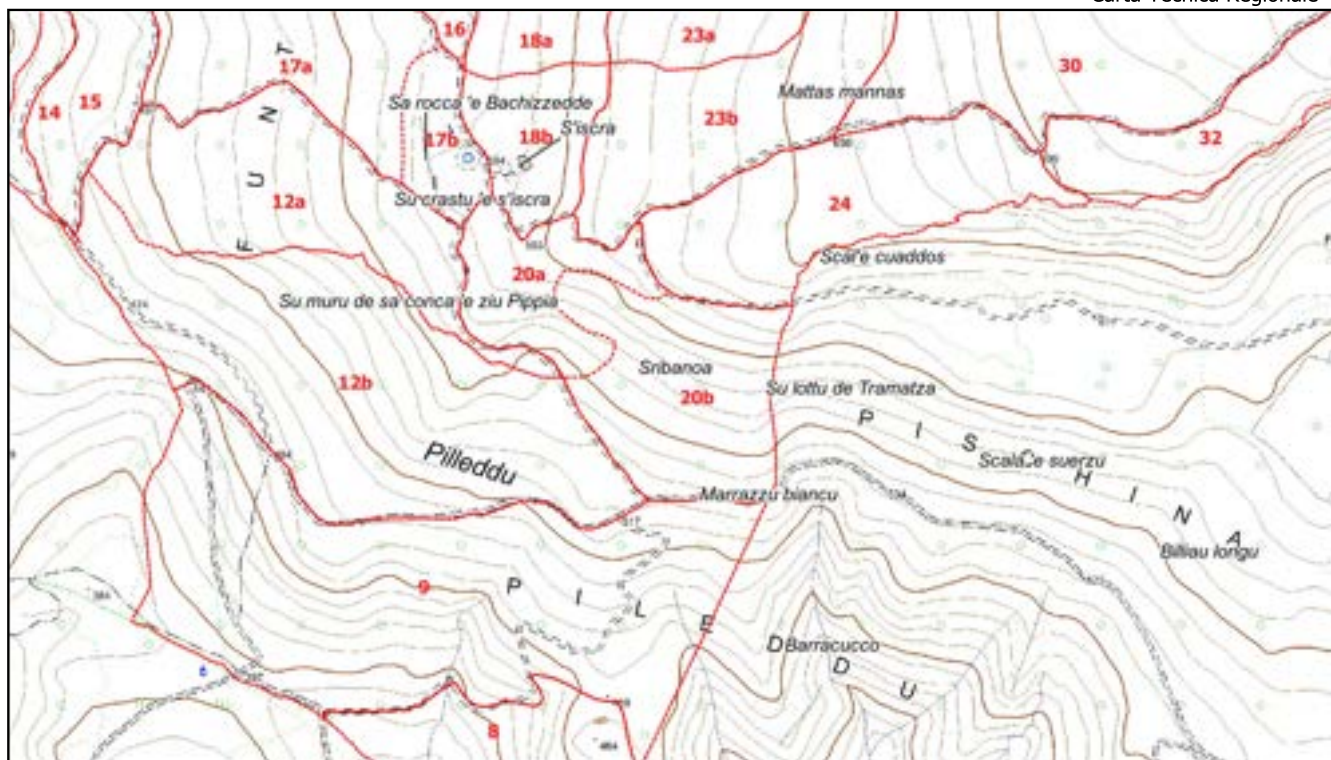
MAPPE DI DETTAGLIO

ORTOMOSAICO 2023



0 50 100 m

Carta Tecnica Regionale



1:10.000

Registro particellare




Comune di Seneghe - bosco Su Monte

Particella	Località	Compresa	Superficie (ha)
20b	Sribanoa	a priorità ecologiche	6,5996

MAPPE DI DETTAGLIO


ORTOMOSAICO 1968



0 50 100 m

ORTOMOSAICO 1998-99





Particella	Località	Classe culturale	Superficie (ha)
22	Su lidone	per il legnatico	13,484

DATI GENERALI DELLA PARTICELLA O SOTTOPARTICELLA

Fattori ambientali e di gestione

Posta in medio versante ad un'altitudine prevalente di 580 metri. Esposizione prevalente a nord. Pendenza prevalente del 40 %, accidentalità media. Possibili limitazioni allo sviluppo dell'apparato radicale per la presenza di pietrosità, rocce affioranti, terreno superficiale su meno del 30% della superficie. Fatti particolari: sottoposta a usi civici; presenti tracciati per mezzi agricoli minori, piste forestali, numerose aie con muretto a secco e ricovero di bestiame noto come "Su Precone". Accessibilità buona sul 60% della particella.

Descrizione fisionomico-culturale


Soprassuolo di origine agamica con piano superiore molto vigoroso di elementi monocauli maturi e piano inferiore poco vigoroso ceduo di Leccio e in subordine Corbezzolo densità eccessiva, grado di copertura pari al 90% presenti vuoti e lacune. Novellame sporadico, sotto copertura. Strato arbustivo formato da Cistus (genere), Rubus (genere), Pungitopo, presenti su meno di due terzi della superficie; quello erbaceo da Geranium sp, Graminacee xerofile rappresentate su meno di un terzo della superficie.

Funzione principale	Produzione di legna e tutela del suolo
Sistema selvicolturale	(Indicata solo per le zone con destinazioni funzionali produttive previste dal piano)
Orientamento selvicolturale	Proseguire il governo a ceduo
Interventi recenti (> 2004)	Nessun intervento eccetto che un'area di 1,3 ettari in prossimità di "sa dispensa" sottoposta al taglio ceduo in occasione del legnatico 2023/24
Ipotesi di intervento	Ceduazione
Uso zootecnico	Utilizzo zootecnico assente
Note	Le operazioni di taglio ed esbosco potrebbero essere complicate a causa della elevata pendenza in alcuni tratti.

Dati di orientamento dendrometrico
 Diametro prevalente 15 cm; altezze prevalente 11 m; N° piante/ha 1200



Registro particellare




Comune di Seneghe - bosco Su Monte

Particella	Località	Compresa	Superficie (ha)
22	Su lidone	per il legnatico	13,484

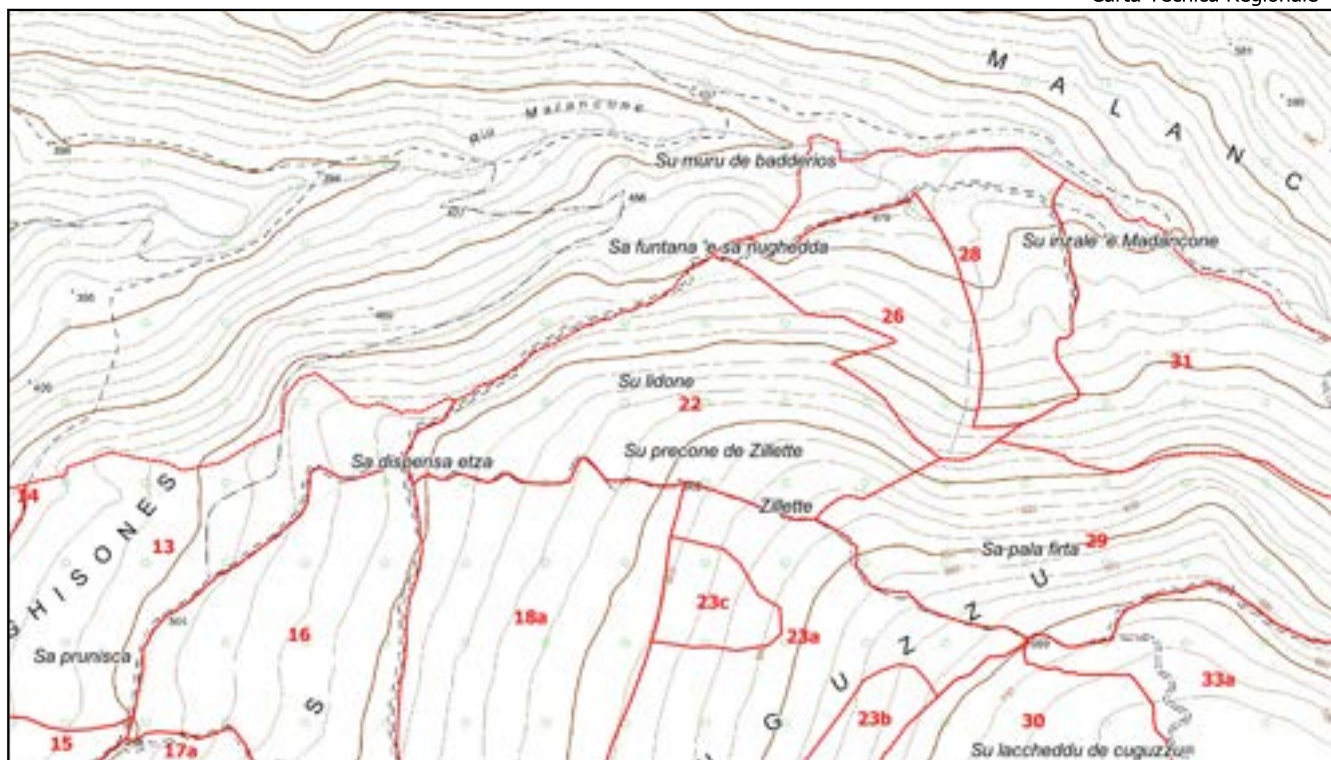
MAPPE DI DETTAGLIO

ORTOMOSAICO 2023



0 50 100 m

Carta Tecnica Regionale



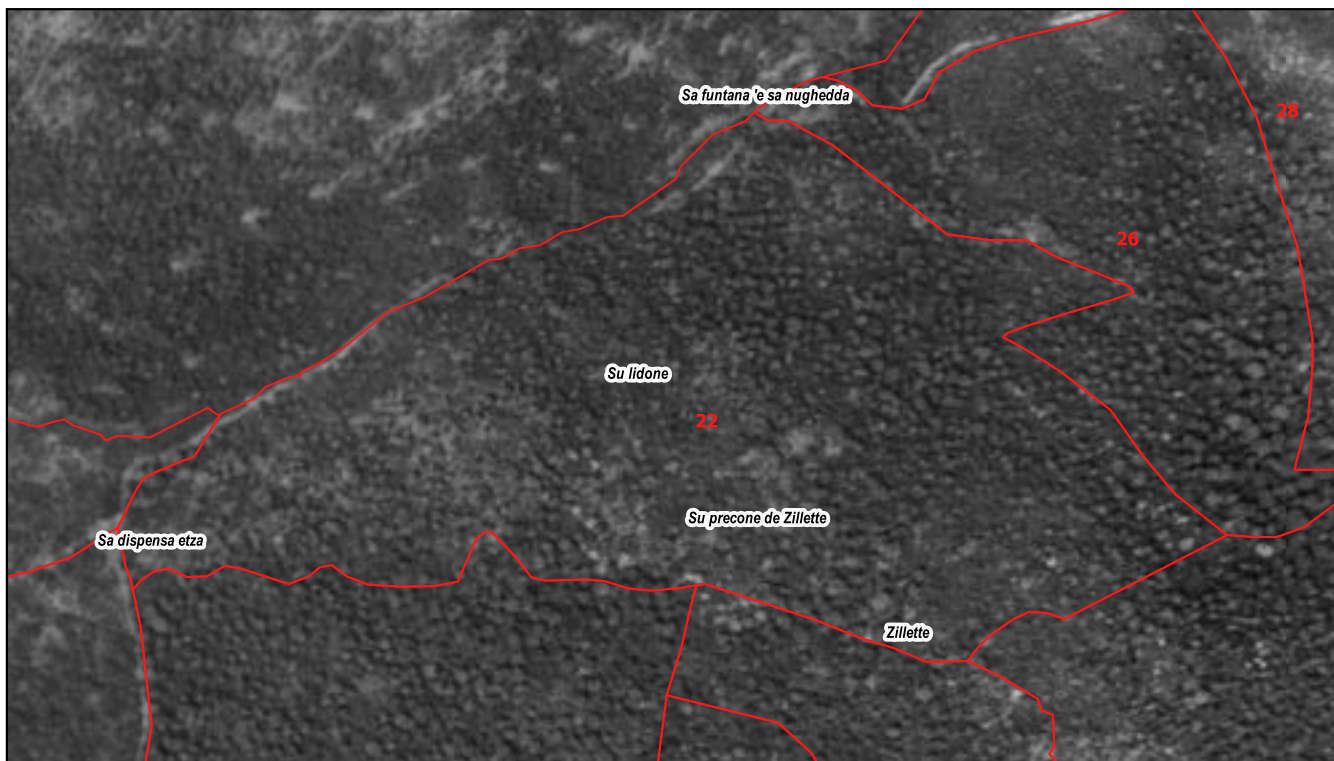
1:10.000

Comune di Seneghe - bosco Su Monte

Particella	Località	Compresa	Superficie (ha)
22	Su lidone	per il legnatico	13,484

MAPPE DI DETTAGLIO

ORTOMOSAICO 1968



ORTOMOSAICO 1998-99



Particella	Località	Classe colturale	Superficie (ha)
23a	Funtanas	per il legnatico	15,4059

DATI GENERALI DELLA PARTICELLA O SOTTOPARTICELLA

Fattori ambientali e di gestione

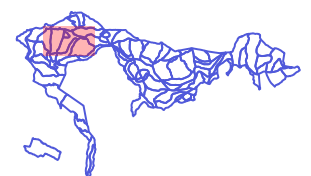
Posta in medio versante ad un'altitudine prevalente di 630 metri. Esposizione prevalente ad ovest. Pendenza prevalente del 30 %, accidentalità debole.
 Possibili limitazioni allo sviluppo dell'apparato radicale per la presenza di pietrosità, rocce affioranti su meno del 30% della superficie.
 Danni lievi causati da agenti fitopatogeni e parassiti, agenti meteorici a causa di lepidotteri defogliatori. Fatti particolari: sottoposta a usi civici; presenti tracciati per mezzi agricoli minori, piste forestali e numerose aie carbonili senza muretto a secco.
 Accessibilità buona sul 100% della particella.

Descrizione fisionomico-culturale


Soprassuolo di origine agamica con piano superiore molto vigoroso di elementi monocauli maturi e piano inferiore poco vigoroso ceduo di Leccio densità adeguata, grado di copertura pari al 90% presenti vuoti e lacune. Novellame sporadico, sotto copertura.
 Strato arbustivo formato da Cytisus sp. e affini, Rubus (genere), ben distribuite sulla superficie; quello erbaceo da Geranium sp, Graminacee xerofile rappresentate su più di due terzi della superficie.

Funzione principale	Produzione di legna
Sistema selvicolturale	(Indicata solo per le zone con destinazioni funzionali produttive previste dal piano)
Orientamento selvicolturale	Proseguire il governo a ceduo
Interventi recenti (> 2004)	Nessun intervento
Ipotesi di intervento	Ceduazione
Uso zootecnico	Utilizzo zootecnico assente
Note	

Dati di orientamento dendrometrico
 Diametro prevalente 20 cm; altezze prevalente 10 m; N° piante/ha 1000



Registro particellare

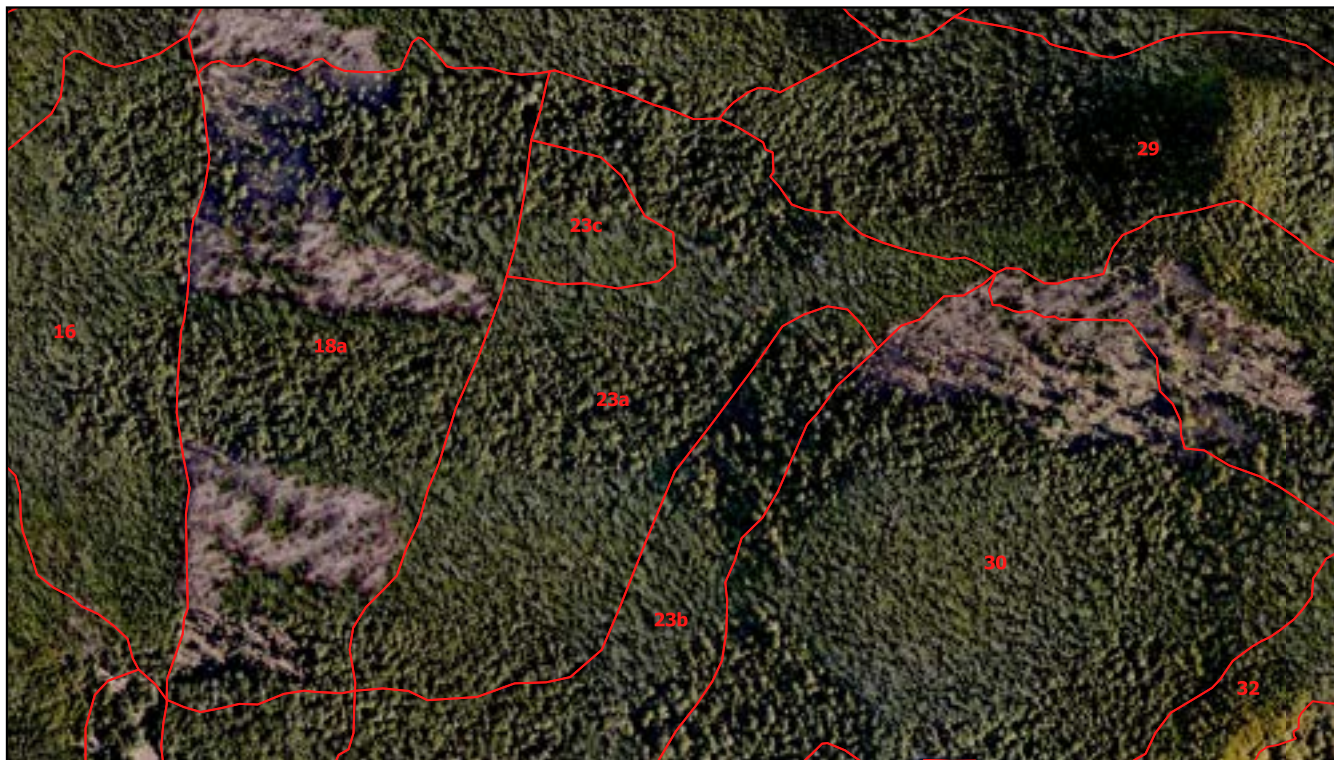


Comune di Seneghe - bosco Su Monte

Particella	Località	Compresa	Superficie (ha)
23a	Funtanas	per il legnatico	15,4059

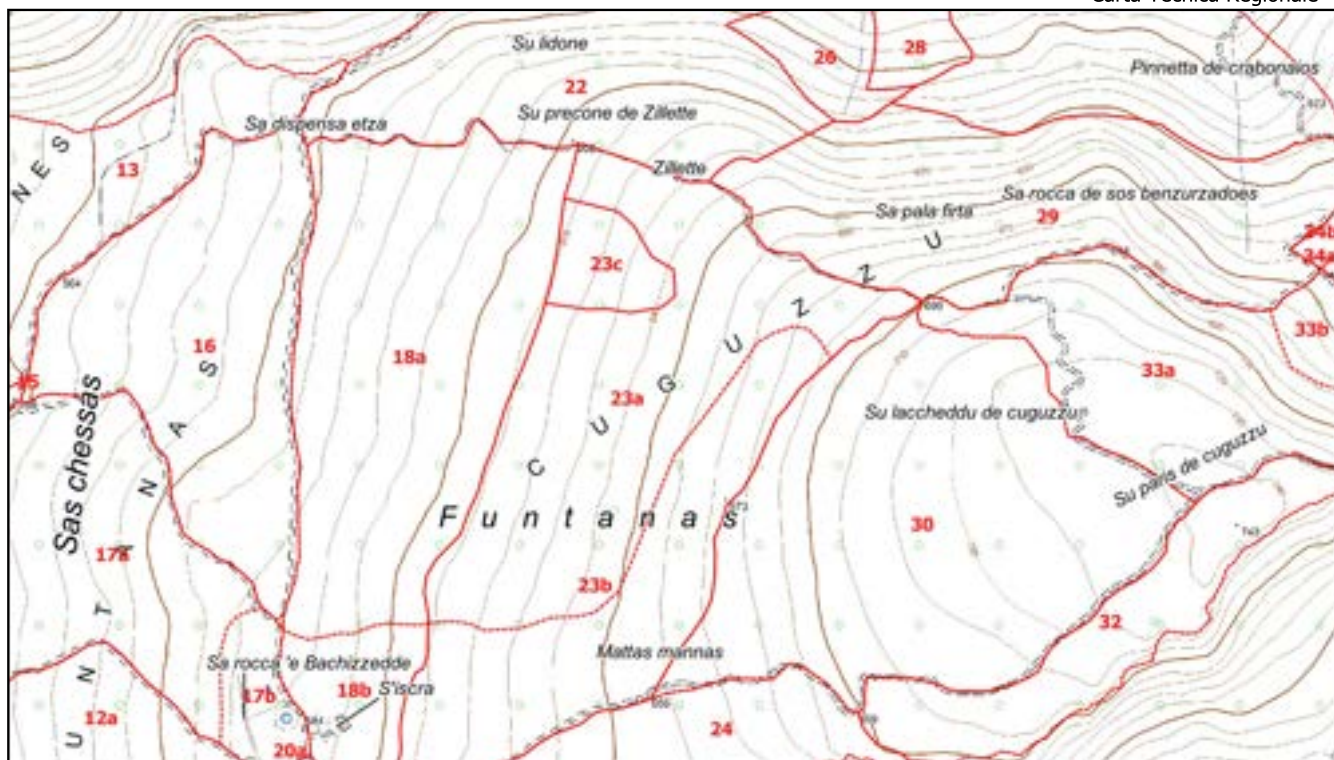
MAPPE DI DETTAGLIO

ORTOMOSAICO 2023



0 50 100 m

Carta Tecnica Regionale



1:10.000

Registro particellare

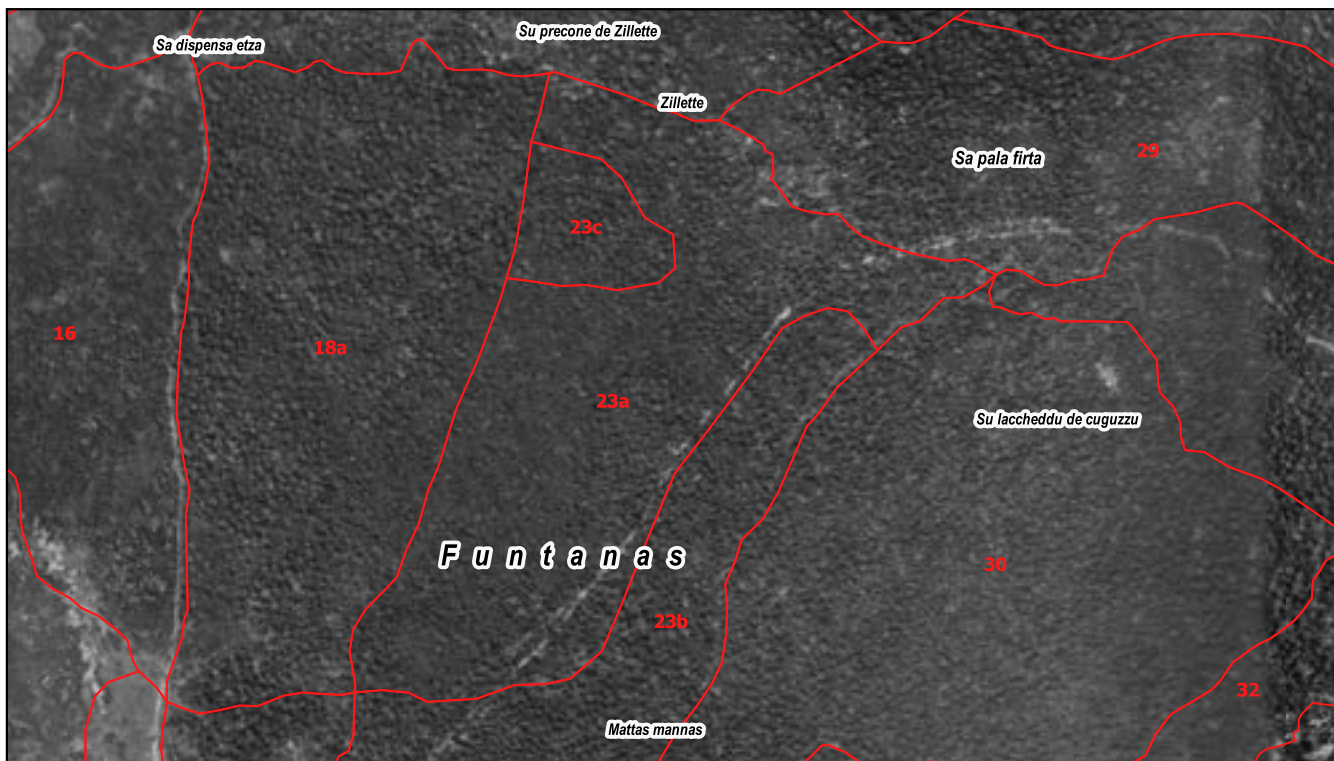


Comune di Seneghe - bosco Su Monte

Particella	Località	Compresa	Superficie (ha)
23a	Funtanas	per il legnatico	15,4059

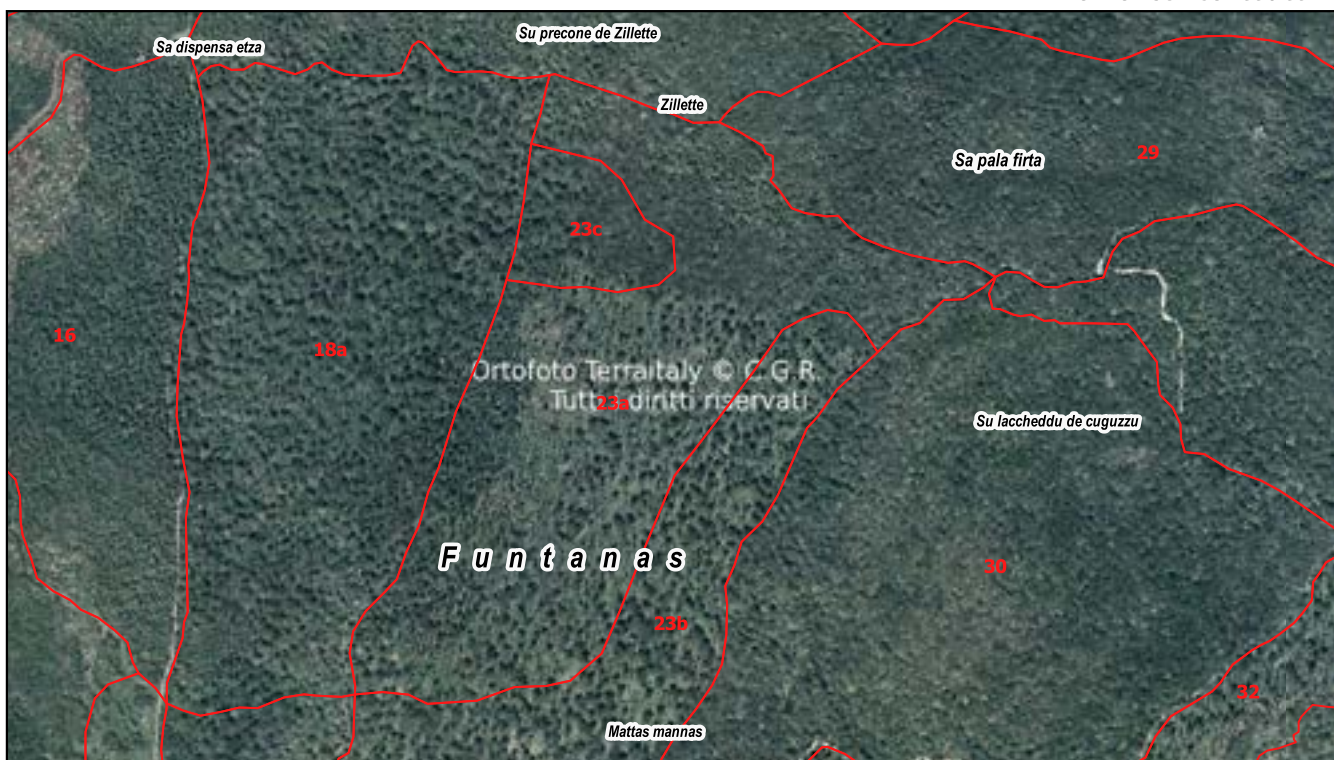
MAPPE DI DETTAGLIO

ORTOMOSAICO 1968



0 50 100 m

ORTOMOSAICO 1998-99





Particella	Località	Classe culturale	Superficie (ha)
23b	Mattas mannas	a valenza socio-culturale	9,8472

DATI GENERALI DELLA PARTICELLA O SOTTOPARTICELLA

Fattori ambientali e di gestione

Posta in medio versante ad un'altitudine prevalente di 650 metri. Esposizione prevalente ad ovest. Pendenza prevalente del 30 %, accidentalità debole. Possibili limitazioni allo sviluppo dell'apparato radicale per la presenza di pietrosità, rocce affioranti su meno del 30% della superficie. Fatti particolari: sottoposta a usi civici; presenti tracciati per mezzi agricoli minori, piste forestali e poche aie carbonili con muretto a secco. Accessibilità buona sul 100% della particella.

Descrizione fisionomico-culturale


Soprassuolo di origine agamica con piano superiore molto vigoroso di elementi monocauli invecchiati e piano inferiore poco vigoroso ceduo di Leccio densità adeguata, grado di copertura pari al 95% presenti vuoti e lacune. Novellame sporadico, sotto copertura. Strato arbustivo formato da Cytisus sp. e affini, Rubus (genere), ben distribuite sulla superficie; quello erbaceo da Geranium sp, Graminacee xerofile rappresentate su più di due terzi della superficie.

- Funzione principale Turistico ricreativa
- Sistema selvicolturale Ceduo semplice matricinato
- Orientamento selvicolturale Avviamento all'altofusto
- Interventi recenti (> 2004) Nessun intervento
- Ipotesi di intervento Avviamento all'altofusto
- Uso zootecnico Utilizzo zootecnico assente
- Note

Dati di orientamento dendrometrico
 Diametro prevalente 40 cm; altezze prevalente 12 m; N° piante/ha 800



Registro particellare



Comune di Seneghe - bosco Su Monte

Particella	Località	Compresa	Superficie (ha)
23b	Mattas mannas	a valenza socio-culturale	9,8472

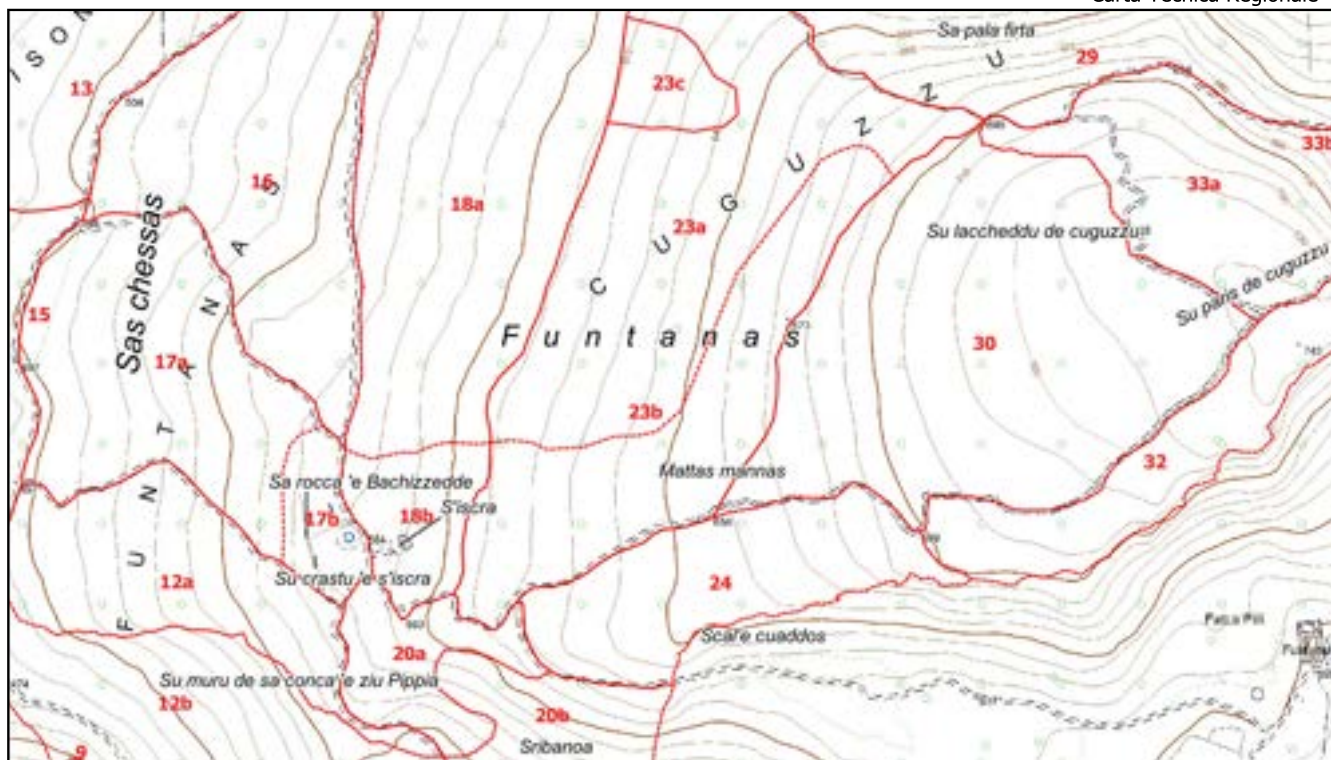
MAPPE DI DETTAGLIO

ORTOMOSAICO 2023




0 50 100 m

Carta Tecnica Regionale



1:10.000

Registro particellare

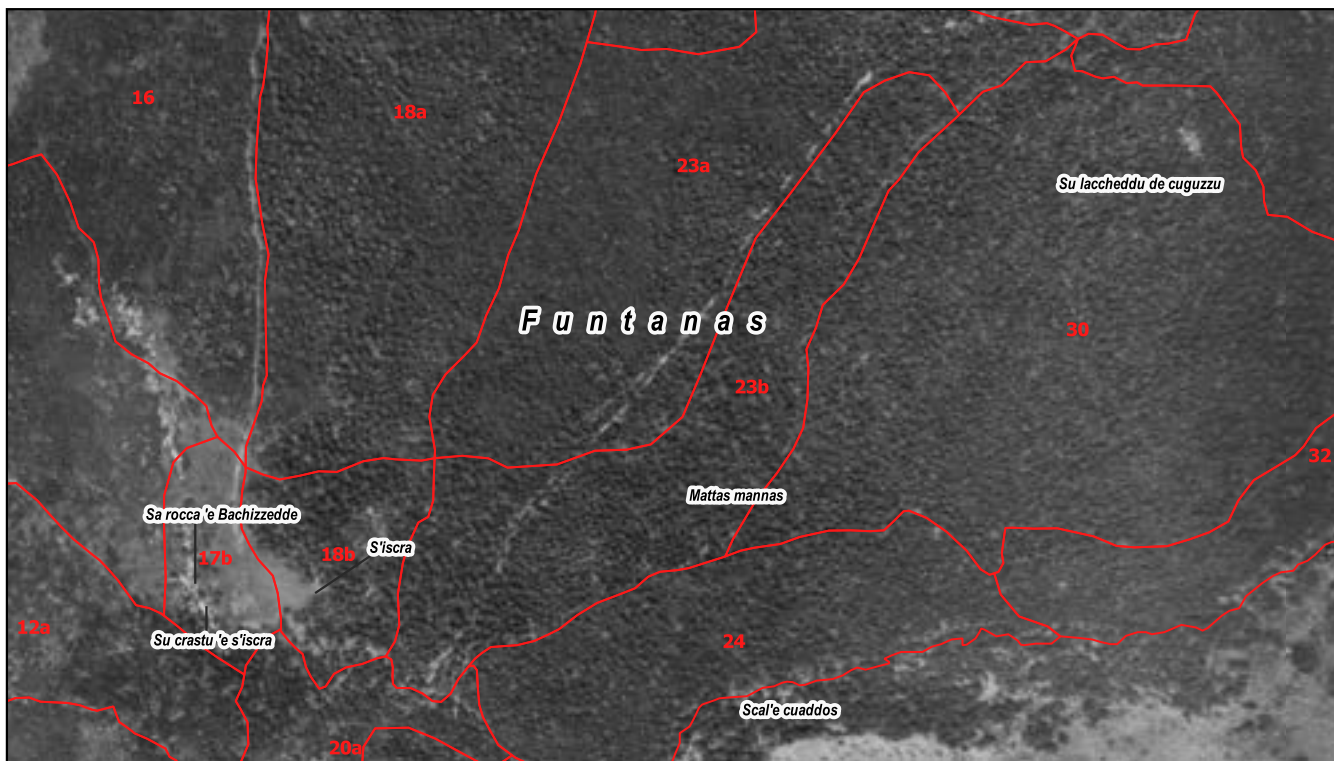


Comune di Seneghe - bosco Su Monte

Particella	Località	Compresa	Superficie (ha)
23b	Mattas mannas	a valenza socio-culturale	9,8472

MAPPE DI DETTAGLIO

ORTOMOSAICO 1968



0 50 100 m

ORTOMOSAICO 1998-99





Particella	Località	Classe culturale	Superficie (ha)
23c	Funtanas	per il legnatico	1,7659

DATI GENERALI DELLA PARTICELLA O SOTTOPARTICELLA

Fattori ambientali e di gestione

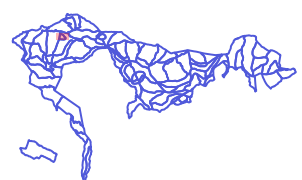
Posta in medio versante ad un'altitudine prevalente di 650 metri. Esposizione prevalente ad ovest. Pendenza prevalente del 30 %, accidentalità debole. Possibili limitazioni allo sviluppo dell'apparato radicale per la presenza di pietrosità, rocce affioranti su meno del 30% della superficie. Fatti particolari: sottoposta a usi civici; presenti tracciati per mezzi agricoli minori, piste forestali. Accessibilità buona sul 100% della particella.

Descrizione fisionomico-culturale

Soprasuolo di origine agamica con piano superiore molto vigoroso di elementi monocali invecchiati e piano inferiore poco vigoroso ceduo di Leccio densità adeguata, grado di copertura pari al 95% presenti vuoti e lacune. Novellame sporadico, sotto copertura. Strato arbustivo formato da Cytisus sp. e affini, Rubus (genere), ben distribuite sulla superficie; quello erbaceo da Geranium sp, Graminacee xerofile rappresentate su più di due terzi della superficie.

- Funzione principale Turistico ricreativa
- Sistema selvicolturale (Indicata solo per le zone con destinazioni funzionali produttive previste dal piano)
- Orientamento selvicolturale Avviamento all'altofusto
- Interventi recenti (> 2004) Nessun intervento
- Ipotesi di intervento Avviamento all'altofusto
- Uso zootecnico Utilizzo zootecnico assente
- Note

Dati di orientamento dendrometrico
 Diametro prevalente 40 cm; altezze prevalente 12 m; N° piante/ha 800



Registro particellare



REGIONE AUTONOMA
DE LAZIO
REGIONE AUTONOMA
DE LA SARDEGNA



REGIONE AUTONOMA
DE LA SARDEGNA
PSR sardegna



NFS
Nuoro forestry school

Comune di Seneghe - bosco Su Monte

Particella	Località	Compresa	Superficie (ha)
23c	Funtanas	per il legnatico	1,7659

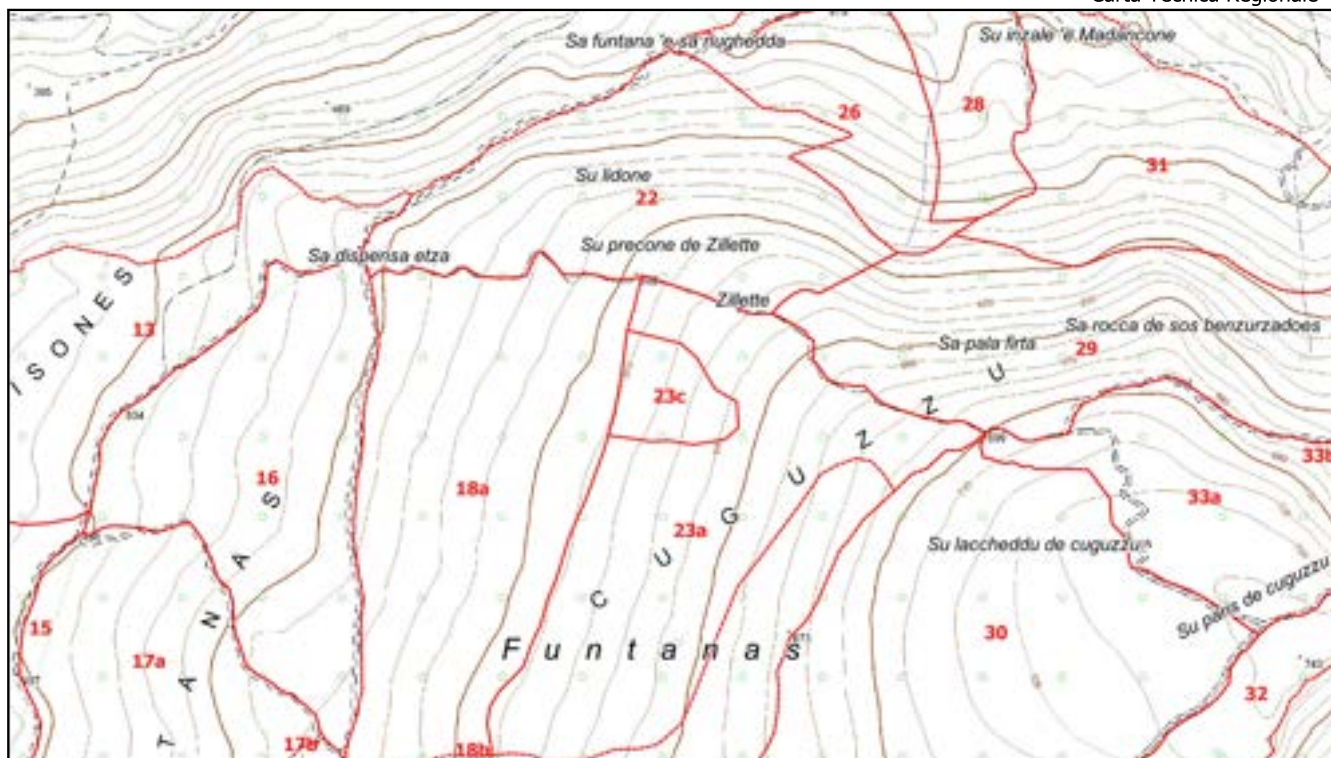
MAPPE DI DETTAGLIO

ORTOMOSAICO 2023




0 50 100 m

Carta Tecnica Regionale



1:10.000

Registro particellare




Comune di Seneghe - bosco Su Monte

Particella	Località	Compresa	Superficie (ha)
23c	Funtanas	per il legnatico	1,7659

MAPPE DI DETTAGLIO

ORTOMOSAICO 1968



0 50 100 m

ORTOMOSAICO 1998-99





Particella	Località	Classe culturale	Superficie (ha)
24	Scal'e cuaddos	a priorità ecologiche	7,6119

DATI GENERALI DELLA PARTICELLA O SOTTOPARTICELLA

Fattori ambientali e di gestione

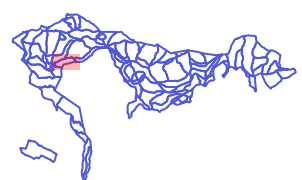
Posta in medio versante ad un'altitudine prevalente di 650 metri. Esposizione prevalente ad ovest. Pendenza prevalente del 10 %, accidentalità debole. Possibili limitazioni allo sviluppo dell'apparato radicale per la presenza di terreno superficiale su di una superficie compresa fra il 30 e il 60% del totale, pietrosità, rocce affioranti su meno del 30% della superficie. Fatti particolari: sottoposta a usi civici; presenti piste forestali, strade trattorabili. Accessibilità buona sul 100% della particella.

Descrizione fisionomico-culturale

Soprassuolo di origine agamica con piano superiore mediamente vigoroso di elementi monocolti maturi e piano inferiore poco vigoroso ceduo di Leccio densità scarsa, grado di copertura pari al 70% presenti vuoti e lacune. Novellame sporadico, sotto copertura. Strato arbustivo formato da Cytisus sp. e affini, Rubus (genere), ben distribuite sulla superficie; quello erbaceo da Graminacee xerofile presente sporadicamente sulla superficie.

- Funzione principale | Produzione di legna
- Sistema selvicolturale | (Indicata solo per le zone con destinazioni funzionali produttive previste dal piano)
- Orientamento selvicolturale | Proseguire il governo a ceduo
- Interventi recenti (> 2004) | Nessun intervento
- Ipotesi di intervento | Ceduazione
- Uso zootecnico | Utilizzo zootecnico assente
- Note |

Dati di orientamento dendrometrico
 Diametro prevalente 15 cm; altezze prevalente 8 m; N° piante/ha 600



Registro particellare



REGIONE AUTONOMA
DE LAZIO
REGIONE AUTONOMA
DE LA SARDEGNA



REGIONE
DE LA SARDEGNA
PSR sardegna



NFS
Nuoro forestry school

Comune di Seneghe - bosco Su Monte

Particella	Località	Compresa	Superficie (ha)
24	Scal'e cuaddos	a priorità ecologiche	7,6119

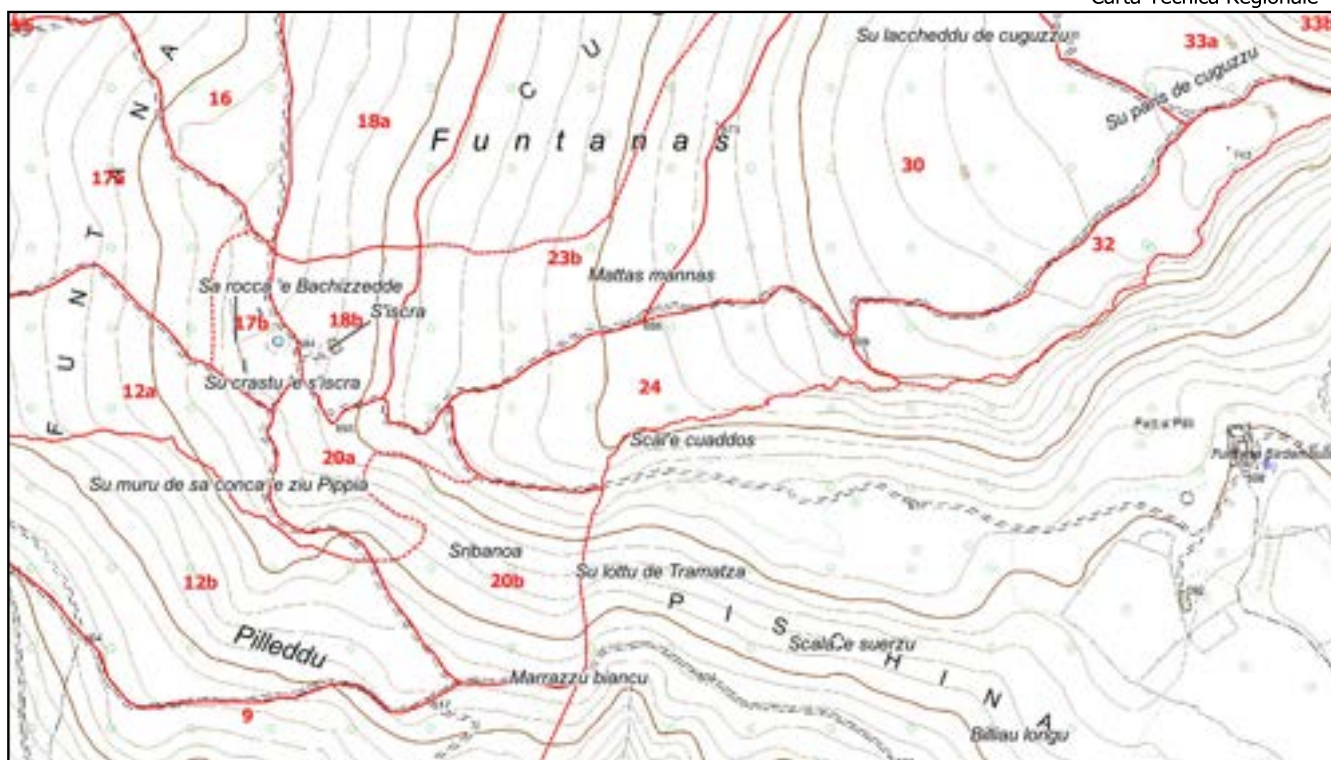
MAPPE DI DETTAGLIO

ORTOMOSAICO 2023



0 50 100 m

Carta Tecnica Regionale



1:10.000

Comune di Seneghe - bosco Su Monte

Particella	Località	Compresa	Superficie (ha)
24	Scal'e cuaddos	a priorità ecologiche	7,6119

MAPPE DI DETTAGLIO


ORTOMOSAICO 1968



0 50 100 m

ORTOMOSAICO 1998-99





Particella	Località	Classe culturale	Superficie (ha)
26	Sa pala firta	a priorità ecologiche	5,7461

DATI GENERALI DELLA PARTICELLA O SOTTOPARTICELLA

Fattori ambientali e di gestione

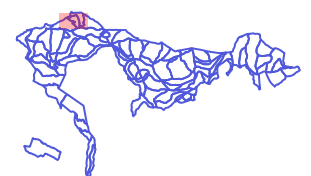
Posta in medio versante ad un'altitudine prevalente di 520 metri. Esposizione prevalente a nord. Pendenza prevalente del 40 %, accidentalità media.
 Possibili limitazioni allo sviluppo dell'apparato radicale per la presenza di pietrosità, rocce affioranti su meno del 30% della superficie.
 Danni assenti.
 Fatti particolari: sottoposta a usi civici; presenti piste forestali e poche aie carbonili con muretto a secco. Accessibilità buona sul 70% della particella.

Descrizione fisionomico-culturale

Soprassuolo di origine agamica con piano superiore mediamente vigoroso di elementi monocauli adulti e piano inferiore poco vigoroso ceduo di Leccio e in subordine Corbezzolo densità eccessiva, grado di copertura pari al 90% presenti vuoti e lacune. Novellame sporadico, sotto copertura.
 Strato arbustivo formato da Cytisus sp. e affini, Pungitopo, presenti su meno di due terzi della superficie; quello erbaceo da Geranium sp, Graminacee xerofile rappresentate su meno di un terzo della superficie.

Funzione principale	Produzione di legna e tutela del suolo
Sistema selvicolturale	(Indicata solo per le zone con destinazioni funzionali produttive previste dal piano)
Orientamento selvicolturale	Proseguire il governo a ceduo
Interventi recenti (> 2004)	Nessun intervento
Ipotesi di intervento	Ceduazione
Uso zootecnico	Utilizzo zootecnico assente
Note	

Dati di orientamento dendrometrico
 Diametro prevalente 12 cm; altezze prevalente 9 m; N° piante/ha 1000



Registro particellare



REGIONE AUTONOMA
DE LA SARDEGNA
REGIONE AUTONOMA
DE LA SARDEGNA



PROGRAMMA
DE OBIETTIVI
PSR sardegna



NFS
Nuoro forestry school

Comune di Seneghe - bosco Su Monte

Particella	Località	Compresa	Superficie (ha)
26	Sa pala firta	a priorità ecologiche	5,7461

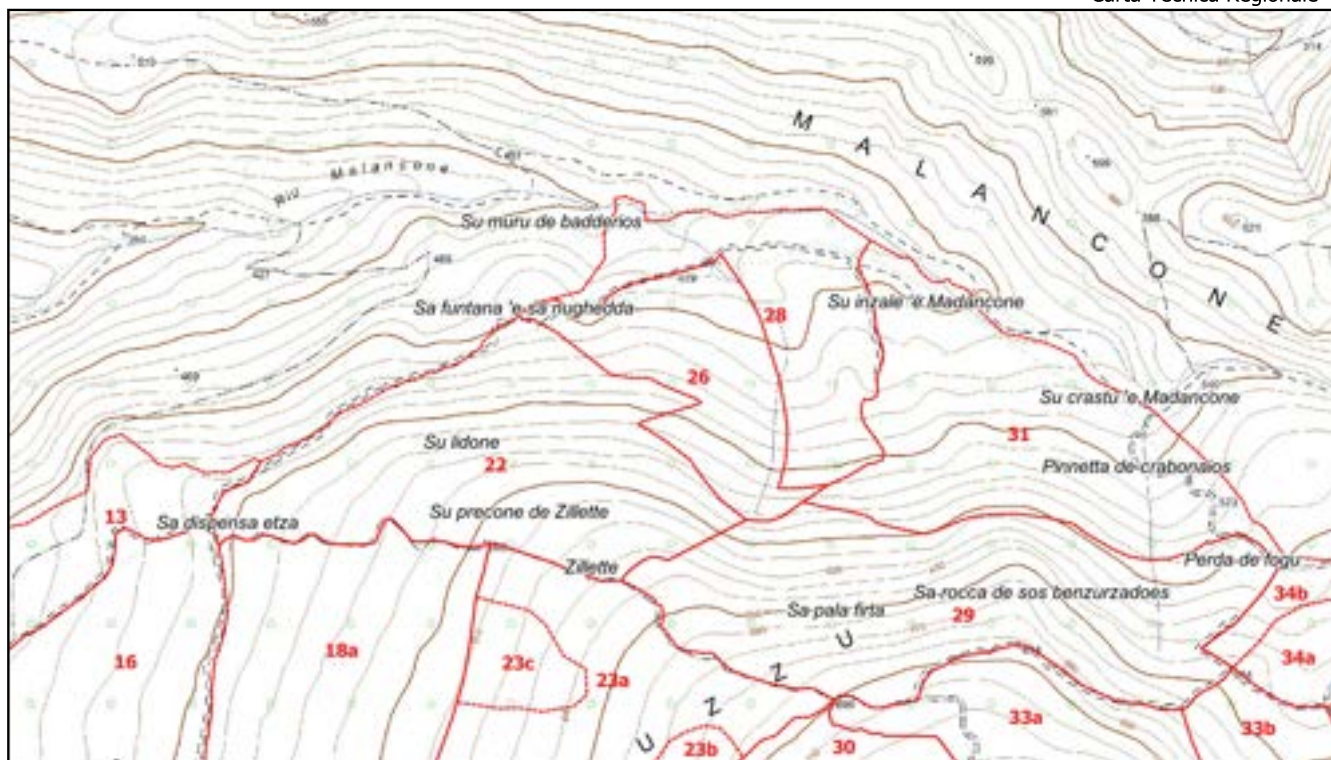
MAPPE DI DETTAGLIO

ORTOMOSAICO 2023



0 50 100 m

Carta Tecnica Regionale



1:10.000

Registro particellare




Comune di Seneghe - bosco Su Monte

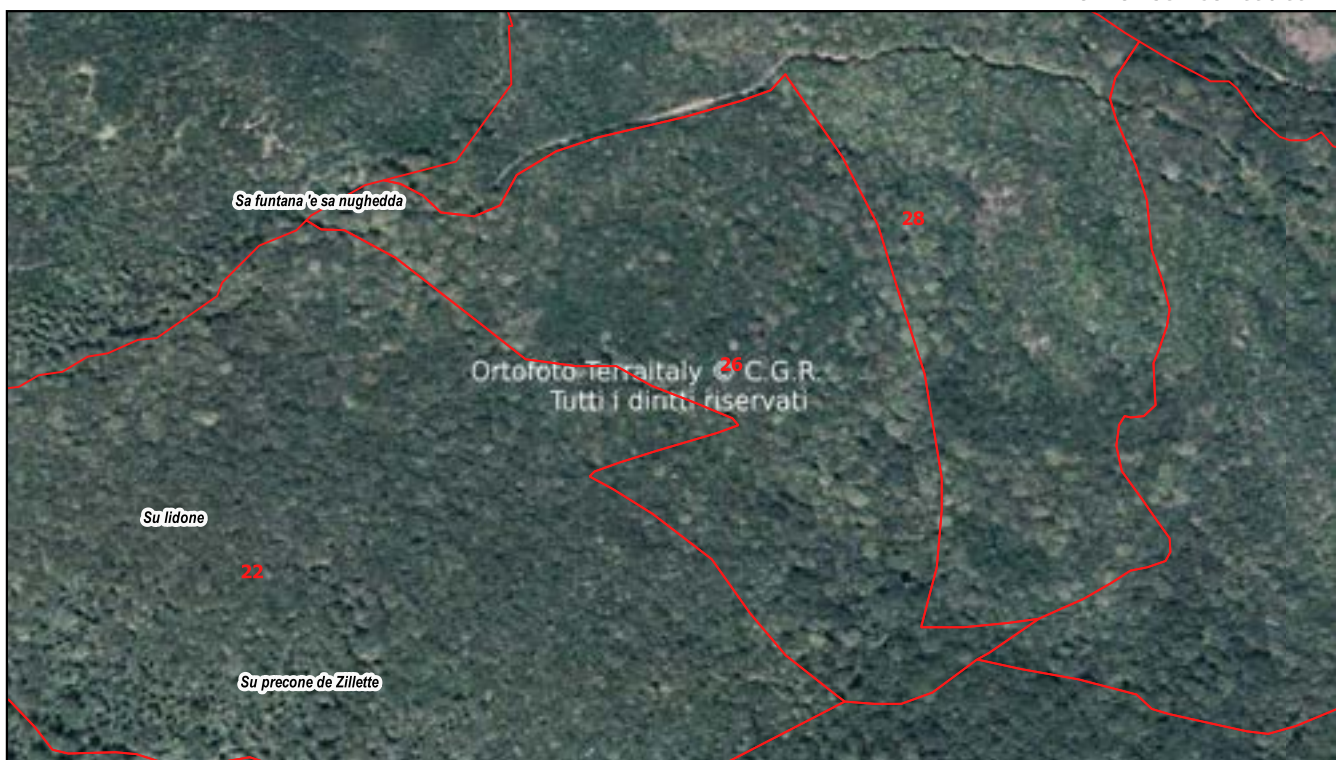
Particella	Località	Compresa	Superficie (ha)
26	Sa pala firta	a priorità ecologiche	5,7461

MAPPE DI DETTAGLIO

ORTOMOSAICO 1968



ORTOMOSAICO 1998-99





Particella	Località	Classe culturale	Superficie (ha)
28	Sa pala firta	a priorità ecologiche	6,6539

DATI GENERALI DELLA PARTICELLA O SOTTOPARTICELLA

Fattori ambientali e di gestione

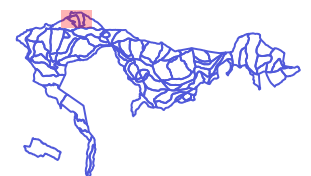
Posta in basso versante ad un'altitudine prevalente di 520 metri. Esposizione prevalente a nord. Pendenza prevalente del 30 %, accidentalità media.
 Possibili limitazioni allo sviluppo dell'apparato radicale per la presenza di pietrosità, rocce affioranti, terreno superficiale su meno del 30% della superficie.
 Danni assenti.
 Fatti particolari: sottoposta a usi civici; presenti piste forestali e poche aie carbonili con muretto a secco. Accessibilità buona sul 60% della particella.

Descrizione fisionomico-culturale

Soprassuolo di origine agamica con piano superiore molto vigoroso di elementi monocauli adulti e piano inferiore poco vigoroso ceduo di Leccio e in subordine Corbezzolo densità eccessiva, grado di copertura pari al 90% presenti vuoti e lacune. Novellame sporadico, sotto copertura.
 Strato arbustivo formato da Cistus (genere), Cytisus sp. e affini, presenti su meno di due terzi della superficie; quello erbaceo da Graminacee xerofile presente su meno di un terzo della superficie.

Funzione principale	Produzione di legna e tutela del suolo
Sistema selvicolturale	(Indicata solo per le zone con destinazioni funzionali produttive previste dal piano)
Orientamento selvicolturale	Proseguire il governo a ceduo
Interventi recenti (> 2004)	Nessun intervento
Ipotesi di intervento	Ceduazione nelle zone a fertilità maggiore
Uso zootecnico	Utilizzo zootecnico assente
Note	Nella zona centrale, rispetto al versante, la fertilità è molto scarsa e la vegetazione è assimilabile a macchia in evoluzione.

Dati di orientamento dendrometrico
 Diametro prevalente 10 cm; altezze prevalente 8 m; N° piante/ha 1400



Registro particellare



Comune di Seneghe - bosco Su Monte

Particella	Località	Compresa	Superficie (ha)
28	Sa pala firta	a priorità ecologiche	6,6539

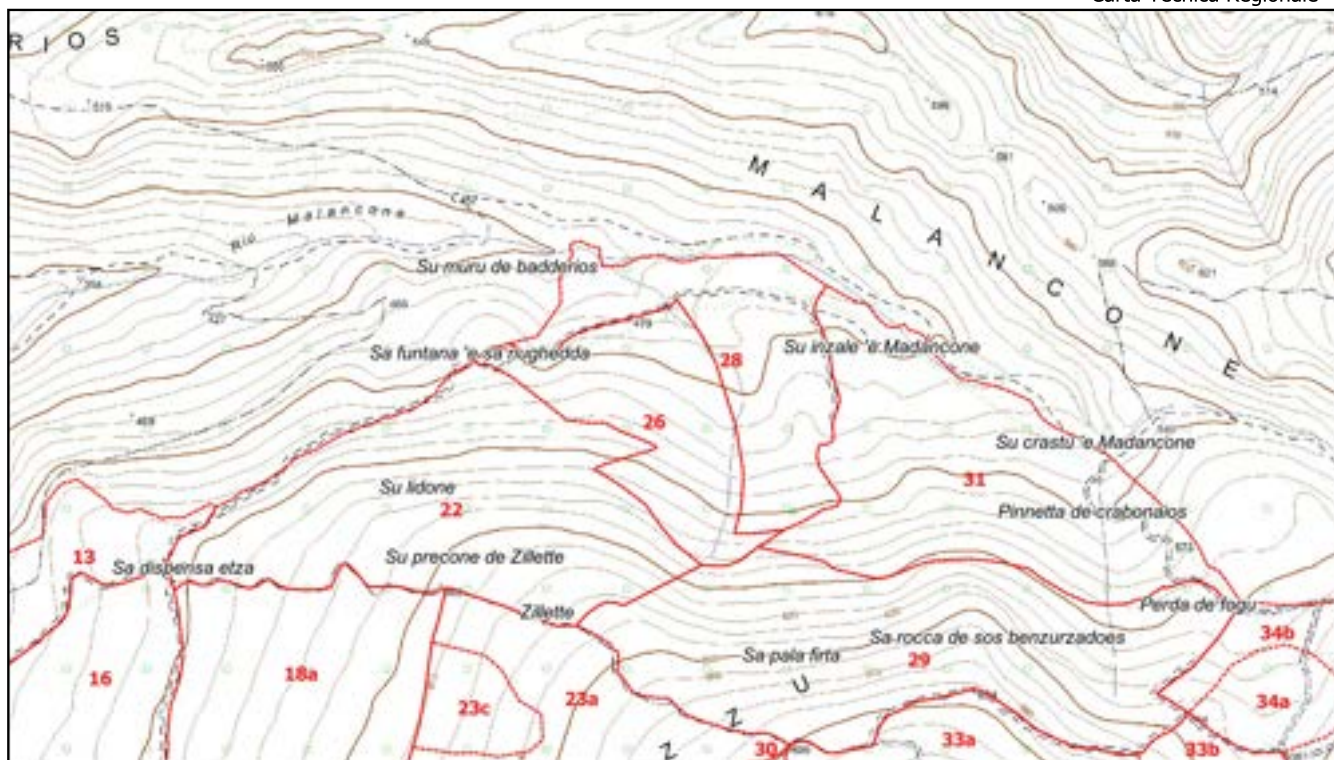
MAPPE DI DETTAGLIO

ORTOMOSAICO 2023



0 50 100 m

Carta Tecnica Regionale



1:10.000

Registro particellare



REGIONE AUTONOMA
DE LAZIO



PROGRAMMA
Sviluppo rurale
PSR Sardegna




NFS
Nuoro forestry school

Comune di Seneghe - bosco Su Monte

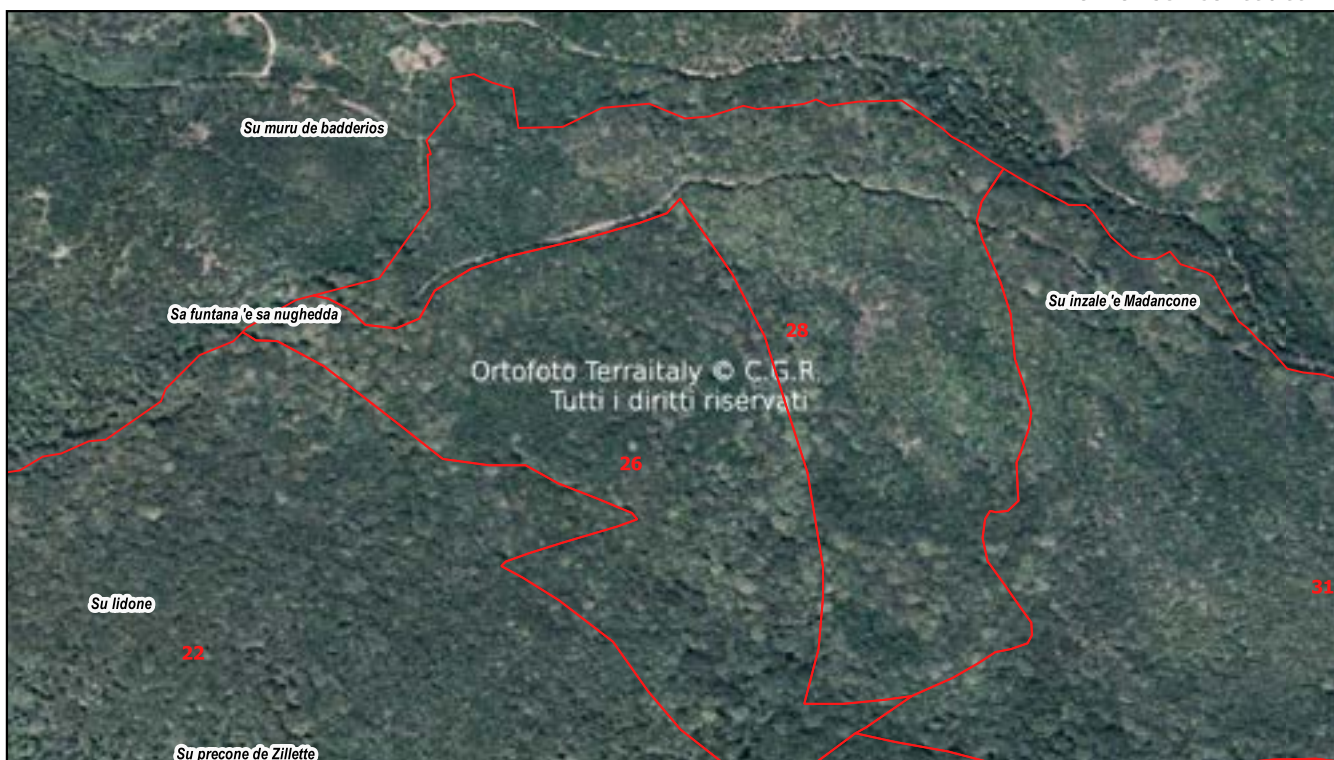
Particella	Località	Compresa	Superficie (ha)
28	Sa pala firta	a priorità ecologiche	6,6539

MAPPE DI DETTAGLIO

ORTOMOSAICO 1968



ORTOMOSAICO 1998-99





Particella	Località	Classe culturale	Superficie (ha)
29	Sa pala firta	a priorità ecologiche	15,4654

DATI GENERALI DELLA PARTICELLA O SOTTOPARTICELLA

Fattori ambientali e di gestione

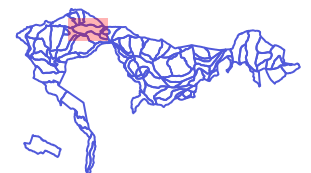
Posta in alto versante ad un'altitudine prevalente di 650 metri. Esposizione prevalente a nord. Pendenza prevalente del 50 %, accidentalità media.
Possibili limitazioni allo sviluppo dell'apparato radicale per la presenza di rocce affioranti su di una superficie compresa fra il 30 e il 60% del totale, pietrosità, terreno superficiale su meno del 30% della superficie. Danni assenti. Fatti particolari: sottoposta a usi civici; presenti tracciati per mezzi agricoli minori, piste forestali e molte aie carbonili con muretti a secco. Accessibilità buona sul 70% della particella.

Descrizione fisionomico-culturale

Soprassuolo di origine agamica con piano superiore molto vigoroso di elementi monocauli maturi e piano inferiore poco vigoroso ceduo di Leccio densità eccessiva, grado di copertura pari all'85% presenti vuoti e lacune. Novellame sporadico, sotto copertura.
Strato arbustivo formato da Cytisus sp. e affini, Rubus (genere), ben distribuite sulla superficie; quello erbaceo da Graminacee xerofile presente su meno di due terzi della superficie.

Funzione principale	Produzione di legna e tutela del suolo
Sistema selvicolturale	(Indicata solo per le zone con destinazioni funzionali produttive previste dal piano)
Orientamento selvicolturale	Proseguire il governo a ceduo
Interventi recenti (> 2004)	Nessun intervento
Ipotesi di intervento	Ceduazione
Uso zootecnico	Utilizzo zootecnico assente
Note	

Dati di orientamento dendrometrico
Diametro prevalente 18 cm; altezze prevalente 10 m; N° piante/ha 1200



Registro particellare



REGIONE AUTONOMA
DE LAZIO
REGIONE AUTONOMA
DE LA SARDEGNA



REGIONALE
DE OPERAZIONI
PSR sardegna



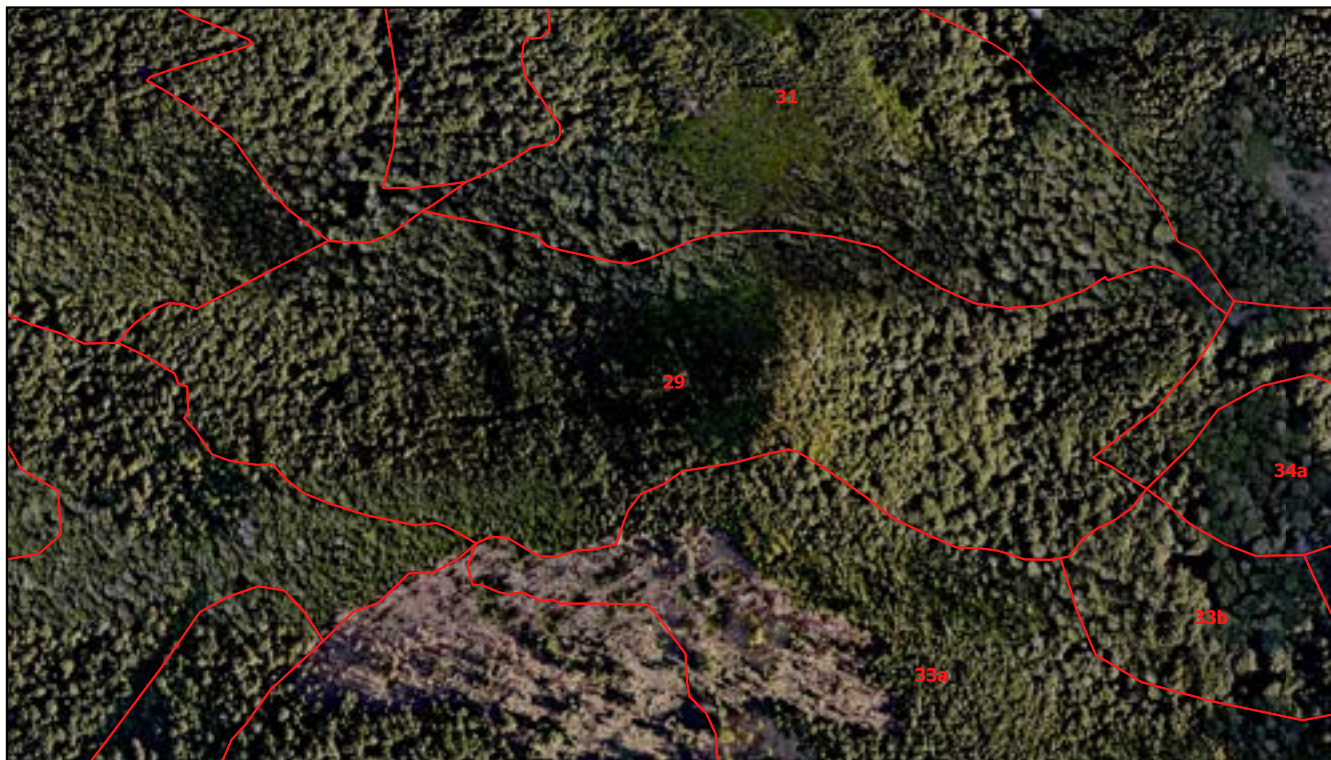
NFS
Nuoro forestry school

Comune di Seneghe - bosco Su Monte

Particella	Località	Compresa	Superficie (ha)
29	Sa pala firta	a priorità ecologiche	15,4654

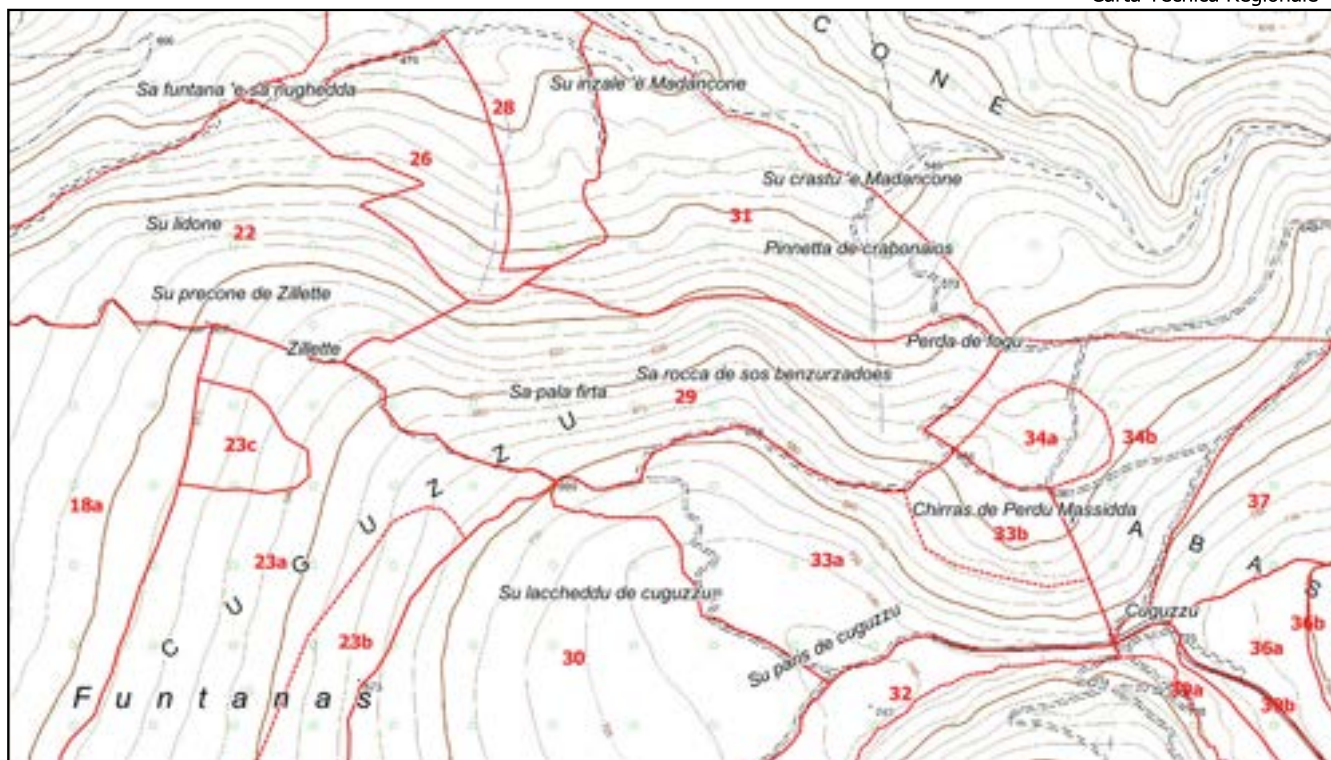
MAPPE DI DETTAGLIO

ORTOMOSAICO 2023



0 50 100 m

Carta Tecnica Regionale




1:10.000

Comune di Seneghe - bosco Su Monte

Particella	Località	Compresa	Superficie (ha)
29	Sa pala firta	a priorità ecologiche	15,4654

MAPPE DI DETTAGLIO

ORTOMOSAICO 1968



0 50 100 m

ORTOMOSAICO 1998-99



Particella	Località	Classe culturale	Superficie (ha)
30	Su paris de Cuguzzu	a valenza socio-culturale	22,1

DATI GENERALI DELLA PARTICELLA O SOTTOPARTICELLA

Fattori ambientali e di gestione

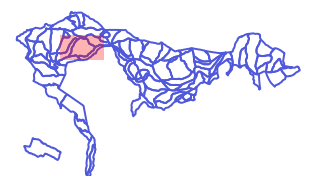
Posta in alto versante ad un'altitudine prevalente di 710 metri. Esposizione prevalente ad ovest. Pendenza prevalente del 15 %, accidentalità debole.
 Possibili limitazioni allo sviluppo dell'apparato radicale per la presenza di rocce affioranti su di una superficie compresa fra il 30 e il 60% del totale, pietrosità su meno del 30% della superficie.
 Danni assenti. Fatti particolari: sottoposta a usi civici; presenti tracciati per mezzi agricoli minori, piste forestali e molte aie carbonili con muretto a secco.
 Accessibilità buona sul 100% della particella.

Descrizione fisionomico-culturale


Soprassuolo di origine agamica con piano superiore molto vigoroso di elementi monocauli maturi e piano inferiore poco vigoroso ceduo di Leccio densità adeguata, grado di copertura pari al 90% presenti vuoti e lacune. Novellame sporadico, sotto copertura.
 Strato arbustivo formato da Biancospino selvatico, Cytisus sp. e affini, Rubus (genere), presenti su meno di due terzi della superficie; quello erbaceo da Geranium sp, Graminacee xerofile rappresentate su meno di un terzo della superficie.

Funzione principale	Produzione di legna e turistico ricreativa
Sistema selvicolturale	Ceduo semplice matricinato
Orientamento selvicolturale	Proseguire il governo a ceduo e avviamento all'altofusto
Interventi recenti (> 2004)	Ceduazione di circa 3 ettari nella zona più a nord in occasione dell'annata silvana 2023/24
Ipotesi di intervento	Ceduazione e avviamento all'altofusto
Uso zootecnico	Utilizzo zootecnico assente
Note	

Dati di orientamento dendrometrico
 Diametro prevalente 20 cm; altezze prevalente 9 m; N° piante/ha 1000



Registro particellare

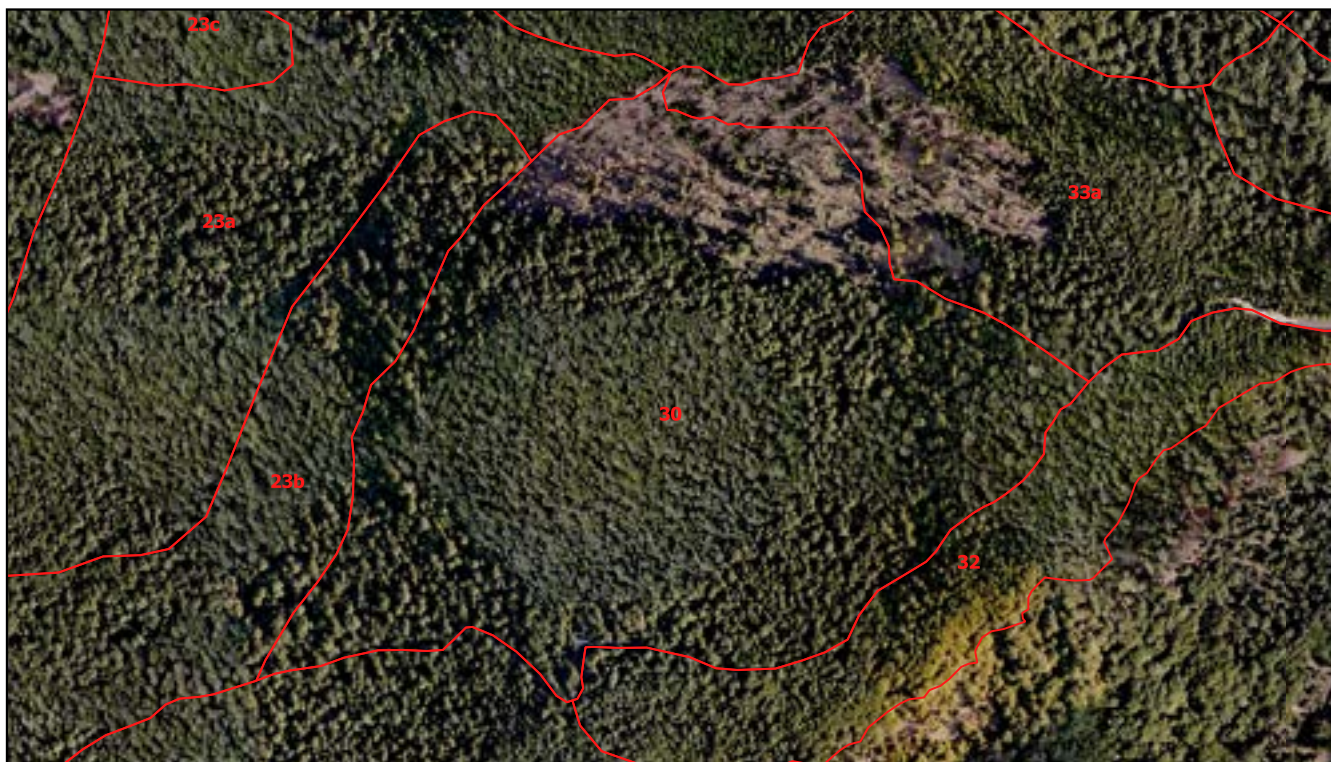


Comune di Seneghe - bosco Su Monte

Particella	Località	Compresa	Superficie (ha)
30	Su paris de Cuguzzu	a valenza socio-culturale	22,1

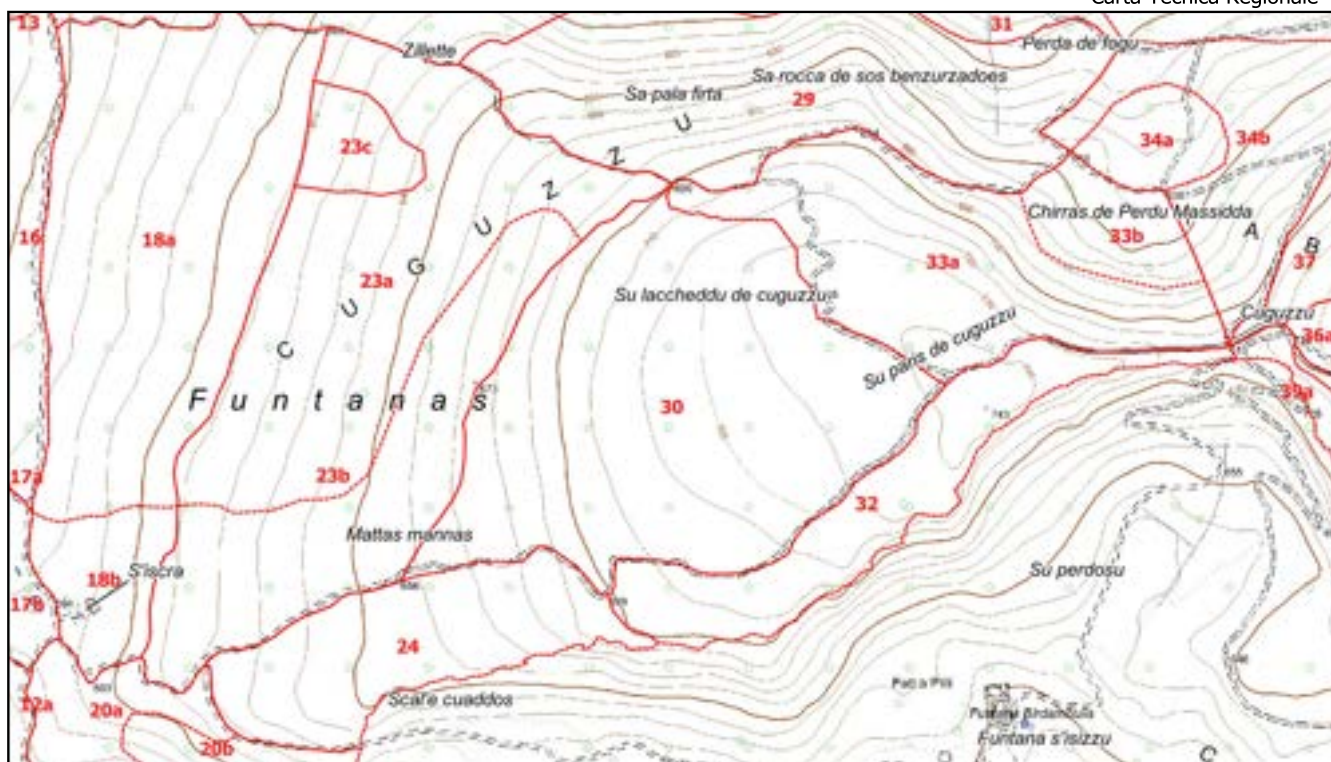
MAPPE DI DETTAGLIO

ORTOMOSAICO 2023



0 50 100 m

Carta Tecnica Regionale



1:10.000

Registro particellare




Comune di Seneghe - bosco Su Monte

Particella	Località	Compresa	Superficie (ha)
30	Su paris de Cuguzzu	a valenza socio-culturale	22,1

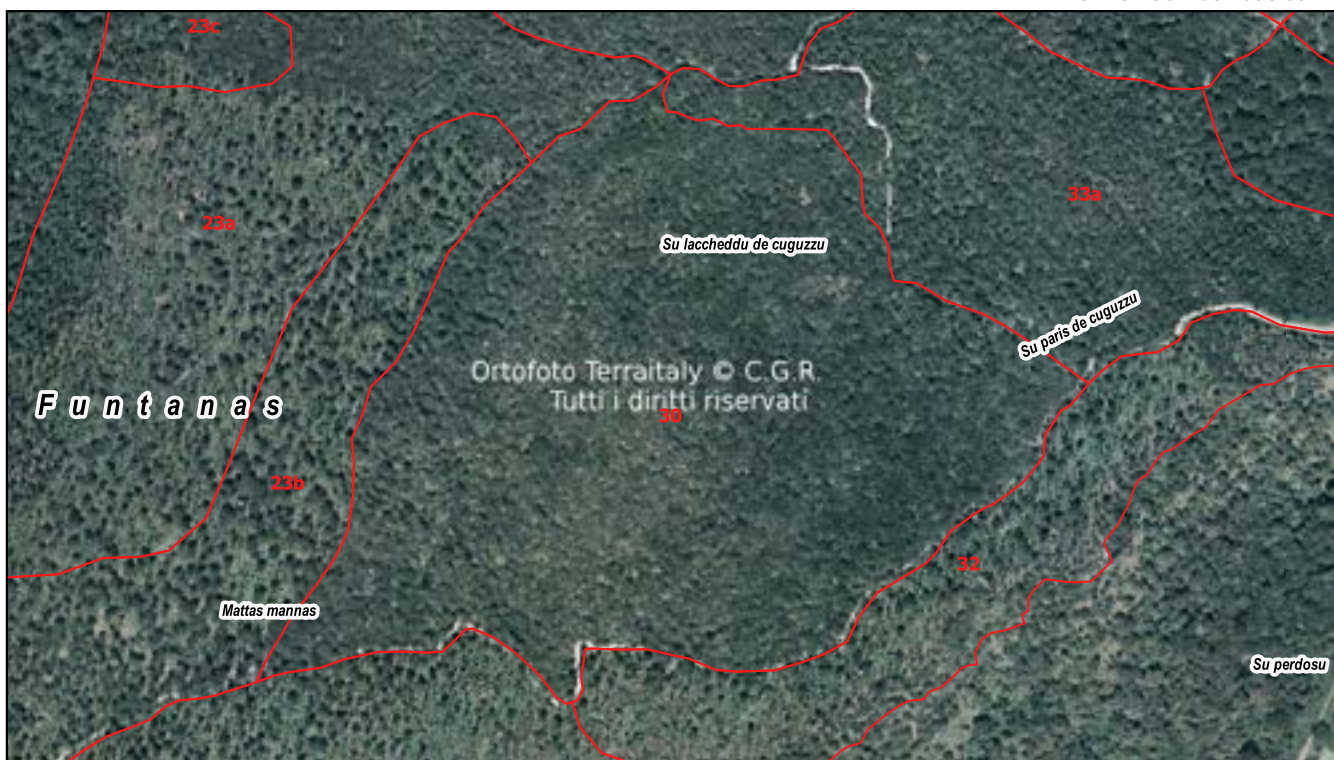
MAPPE DI DETTAGLIO

ORTOMOSAICO 1968



0 50 100 m

ORTOMOSAICO 1998-99





Particella	Località	Classe culturale	Superficie (ha)
31	Madancone	a priorità ecologiche	11,9187

DATI GENERALI DELLA PARTICELLA O SOTTOPARTICELLA

Fattori ambientali e di gestione

Posta in basso versante ad un'altitudine prevalente di 540 metri. Esposizione prevalente a nord. Pendenza prevalente del 50 %, accidentalità media.
 Possibili limitazioni allo sviluppo dell'apparato radicale per la presenza di pietrosità, rocce affioranti, terreno superficiale su meno del 30% della superficie.
 Fatti particolari: sottoposta a usi civici; presenti piste forestali, strade trattorabili e molte aie carbonili con muretto a secco.
 Accessibilità buona sull'80% della particella insufficiente sul restante 20%.

Descrizione fisionomico-culturale

Soprassuolo di origine agamica con piano superiore molto vigoroso di elementi monocauli maturi e piano inferiore poco vigoroso ceduo di Leccio densità eccessiva, grado di copertura pari al 95% presenti vuoti e lacune. Novellame sporadico, sotto copertura. Strato arbustivo formato da Cytisus sp. e affini, Rubus (genere), presenti su meno di due terzi della superficie; quello erbaceo da Geranium sp, Graminacee xerofile, Pteridium aquilinum rappresentate su meno di due terzi della superficie.

Funzione principale	Produzione di legna
Sistema selvicolturale	(Indicata solo per le zone con destinazioni funzionali produttive previste dal piano)
Orientamento selvicolturale	Proseguire il governo a ceduo
Interventi recenti (> 2004)	Nessun intervento
Ipotesi di intervento	Ceduazione e avviamento all'altofusto
Uso zootecnico	Utilizzo zootecnico assente
Note	

Dati di orientamento dendrometrico
 Diametro prevalente 25 cm; altezze prevalente 11 m; N° piante/ha 1500



Registro particellare



REGIONE AUTONOMA
DE LAZIO
REGIONE AUTONOMA
DE LA SARDEGNA



REGIONE
DE LA SARDEGNA
PSR Sardegna



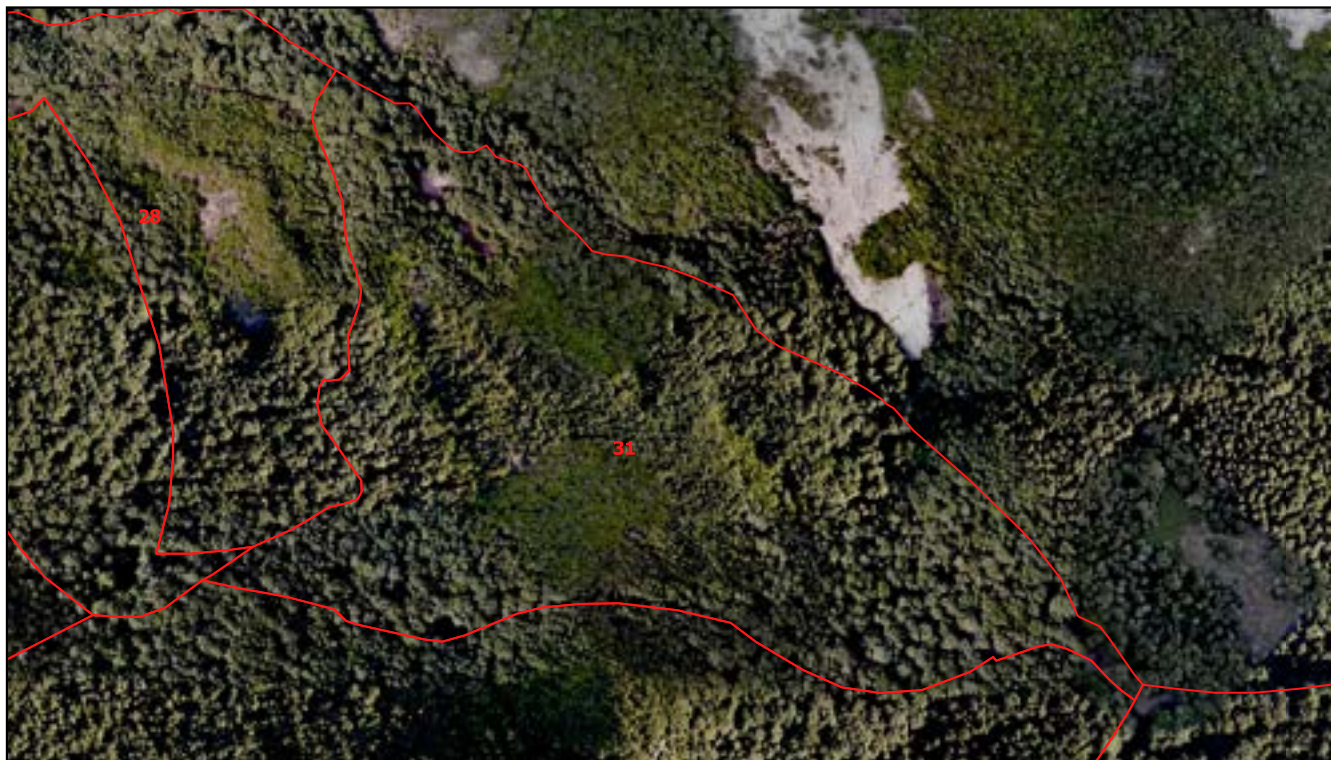
NFS
Nuoro forestry school

Comune di Seneghe - bosco Su Monte

Particella	Località	Compresa	Superficie (ha)
31	Madancone	a priorità ecologiche	11,9187

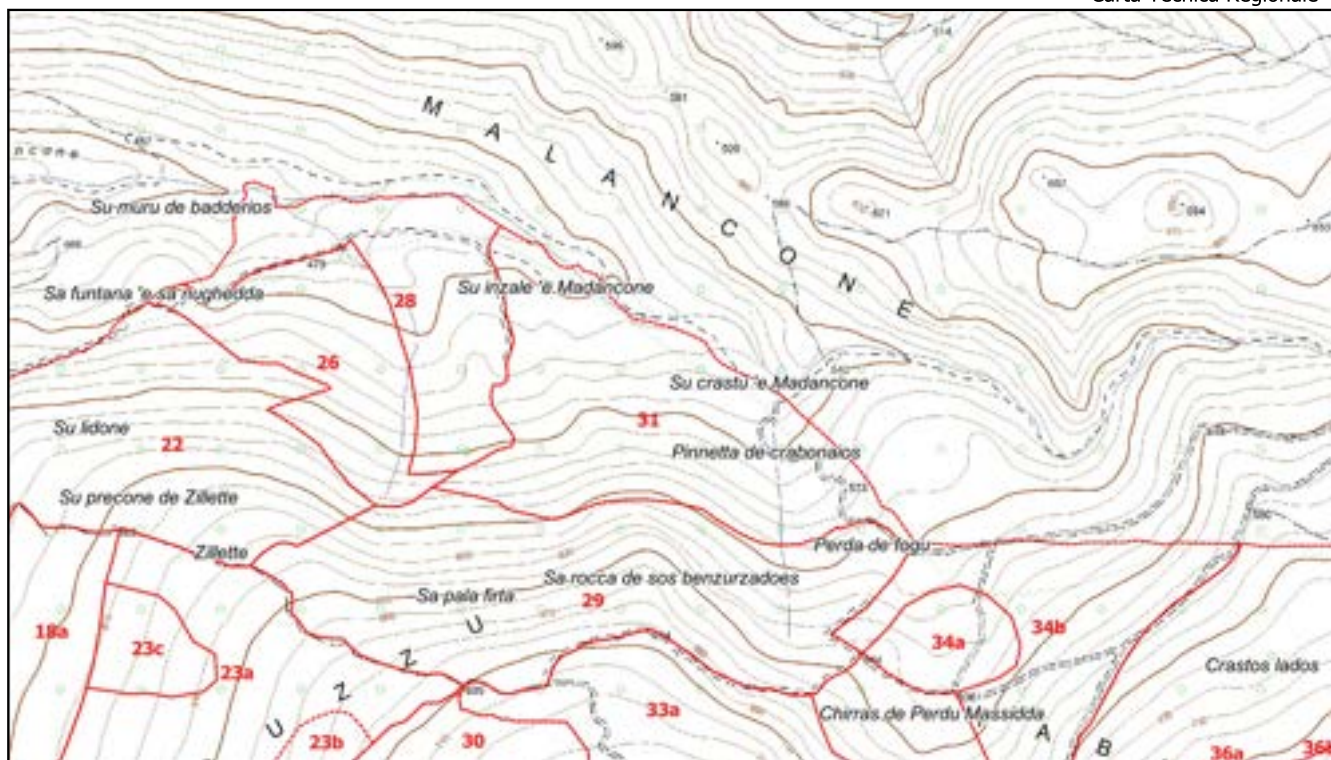
MAPPE DI DETTAGLIO

ORTOMOSAICO 2023



0 50 100 m

Carta Tecnica Regionale



1:10.000

Registro particellare

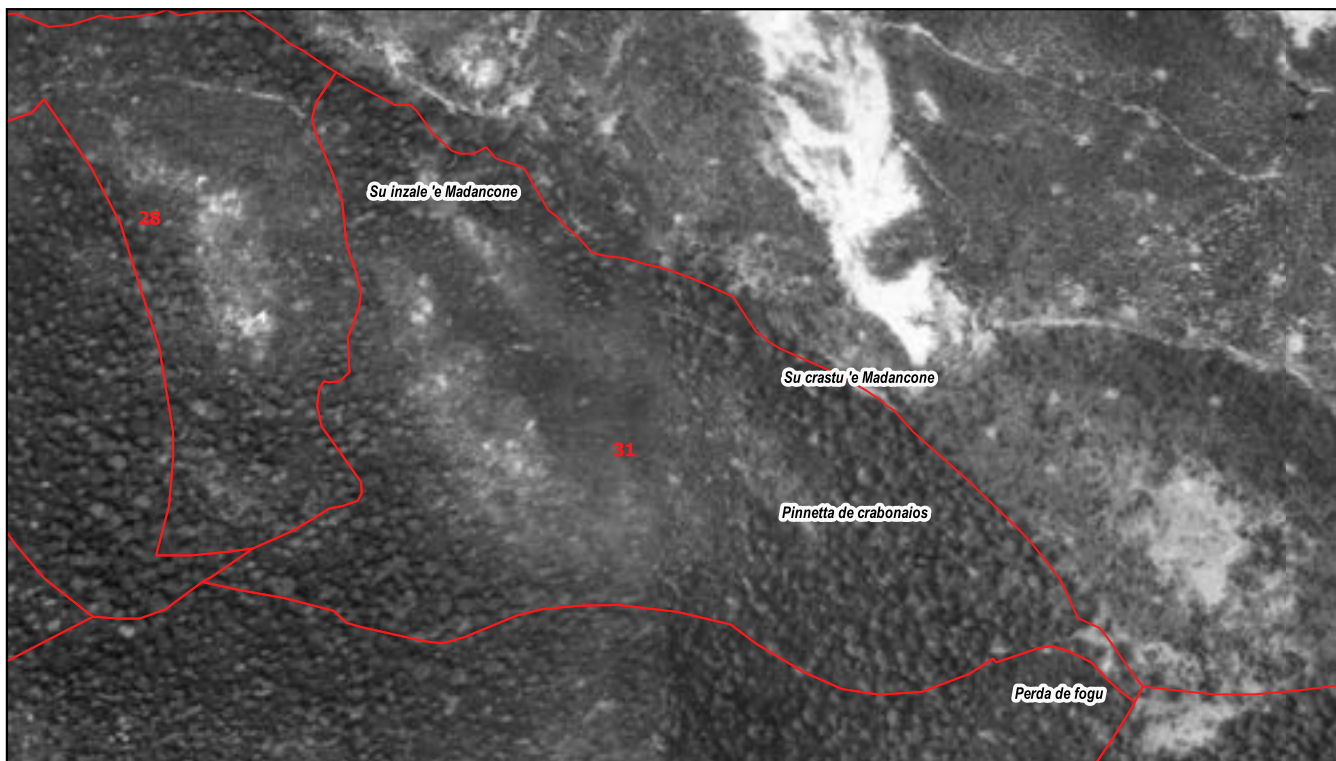


Comune di Seneghe - bosco Su Monte

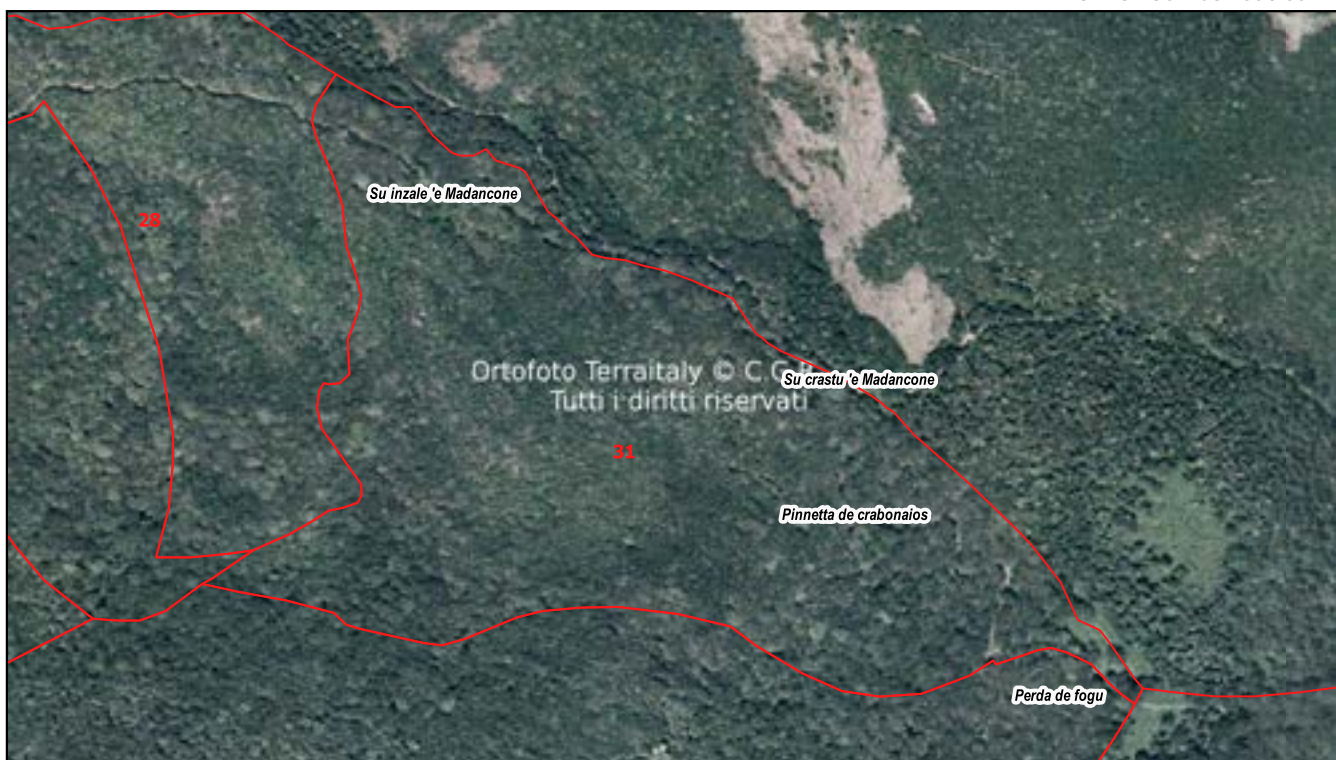
Particella	Località	Compresa	Superficie (ha)
31	Madancone	a priorità ecologiche	11,9187

MAPPE DI DETTAGLIO

ORTOMOSAICO 1968



ORTOMOSAICO 1998-99





Particella	Località	Classe culturale	Superficie (ha)
32	Su paris de cuguzzu	a priorità ecologiche	6,8654

DATI GENERALI DELLA PARTICELLA O SOTTOPARTICELLA

Fattori ambientali e di gestione

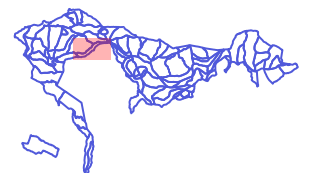
Posta in alto versante ad un'altitudine prevalente di 700 metri. Esposizione prevalente a sud-ovest. Pendenza prevalente del 10 %, accidentalità debole.
 Possibili limitazioni allo sviluppo dell'apparato radicale per la presenza di rocce affioranti su di una superficie compresa fra il 30 e il 60% del totale, pietrosità, terreno superficiale su meno del 30% della superficie.
 Fatti particolari: sottoposta a usi civici; presenti strade trattorabili. Accessibilità buona sul 100% della particella.

Descrizione fisionomico-culturale

Soprassuolo di origine agamica con piano superiore mediamente vigoroso di elementi monocolti maturi e piano inferiore poco vigoroso ceduo di Leccio densità buona, grado di copertura pari all'80% presenti vuoti e lacune. Novellame sporadico, sotto copertura. Strato arbustivo formato da Cytisus sp. e affini, Rubus (genere), presenti su meno di due terzi della superficie; quello erbaceo da Geranium sp, Graminacee xerofile rappresentate su meno di un terzo della superficie.

- Funzione principale Produzione di legna e turistico ricreativa
- Sistema selvicolturale (Indicata solo per le zone con destinazioni funzionali produttive previste dal piano)
- Orientamento selvicolturale Proseguire il governo a ceduo e avviamento all'altofusto
- Interventi recenti (> 2004) Nessun intervento
- Ipotesi di intervento Ceduazione e avviamento all'altofusto
- Uso zootecnico Utilizzo zootecnico assente
- Note

Dati di orientamento dendrometrico
 Diametro prevalente 25 cm; altezze prevalente 10 m; N° piante/ha 900



Particella	Località	Compresa	Superficie (ha)
32	Su paris de cuguzzu	a priorità ecologiche	6,8654

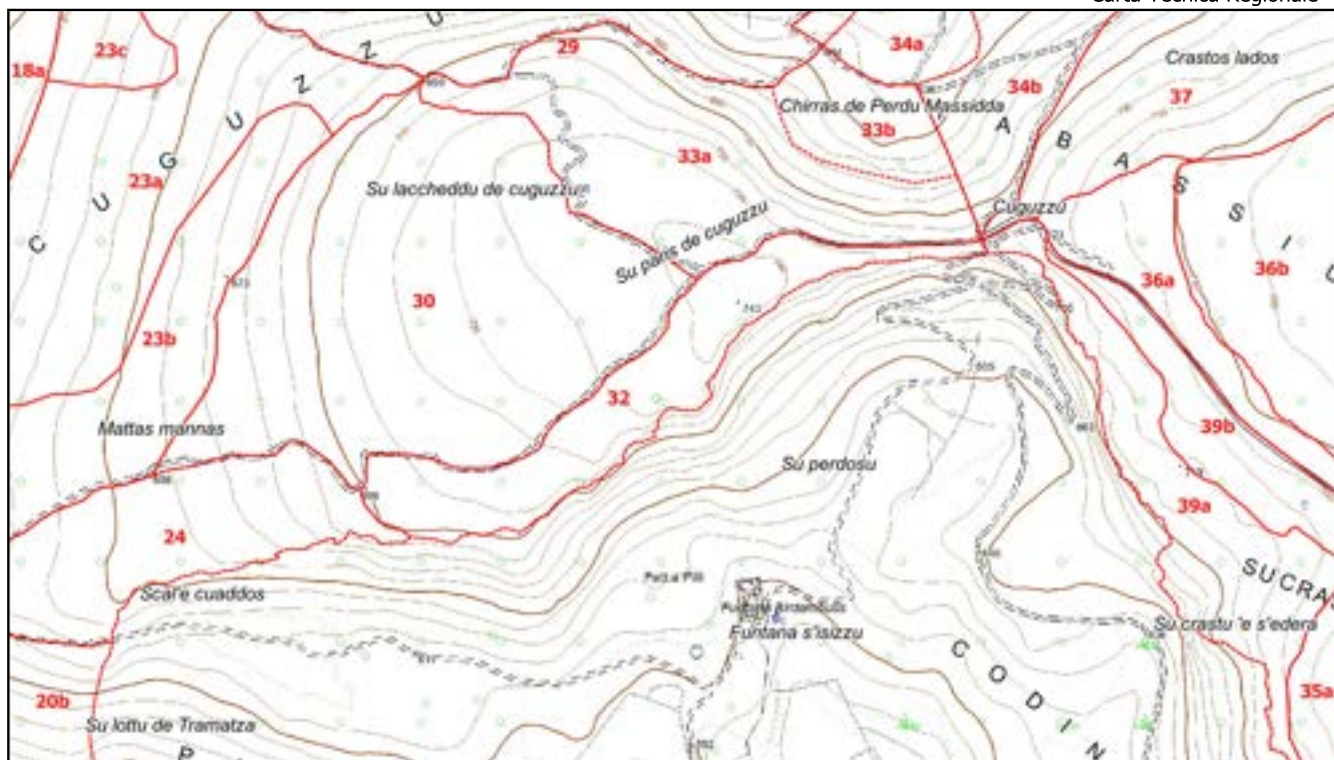
MAPPE DI DETTAGLIO

ORTOMOSAICO 2023



0 50 100 m

Carta Tecnica Regionale




1:10.000

Particella	Località	Compresa	Superficie (ha)
32	Su paris de cuguzzu	a priorità ecologiche	6,8654

MAPPE DI DETTAGLIO

ORTOMOSAICO 1968



ORTOMOSAICO 1998-99



Particella	Località	Classe culturale	Superficie (ha)
33a	Cuguzzu	a priorità ecologiche	10,9295

DATI GENERALI DELLA PARTICELLA O SOTTOPARTICELLA

Fattori ambientali e di gestione

Posta in alto versante ad un'altitudine prevalente di 710 metri. Esposizione prevalente a nord-est. Pendenza prevalente del 60 % nella parte più elevata diminuisce fino ad essere quasi nulla, accidentalità forte.

Possibili limitazioni allo sviluppo dell'apparato radicale per la presenza di pietrosità, rocce affioranti su di una superficie compresa fra il 30 e il 60% del totale, terreno superficiale su meno del 30% della superficie. Danni assenti. Fatti particolari: sottoposta a usi civici; presenti strade camionabili, piste forestali e aie carbonili con muretto a secco. Accessibilità buona sul 90% della particella.

Descrizione fisionomico-culturale

Soprasuolo di origine agamica con piano superiore molto vigoroso di elementi monocauli maturi e piano inferiore poco vigoroso ceduo di Leccio densità adeguata, grado di copertura pari all'80% presenti vuoti e lacune. Novellame sporadico, sotto copertura.

Strato arbustivo formato da Cytisus sp. e affini, Pungitopo, ben distribuite sulla superficie; quello erbaceo da Geranium sp, Graminacee xerofile rappresentate su meno di un terzo della superficie.

Funzione principale	Produzione di legna e tutela del suolo
Sistema selvicolturale	(Indicata solo per le zone con destinazioni funzionali produttive previste dal piano)
Orientamento selvicolturale	Proseguire il governo a ceduo
Interventi recenti (> 2004)	Ceduazione di circa 3 ettari nella zona più a ovest in occasione dell'annata silvana 2023/24
Ipotesi di intervento	Ceduazione
Uso zootecnico	Utilizzo zootecnico assente
Note	

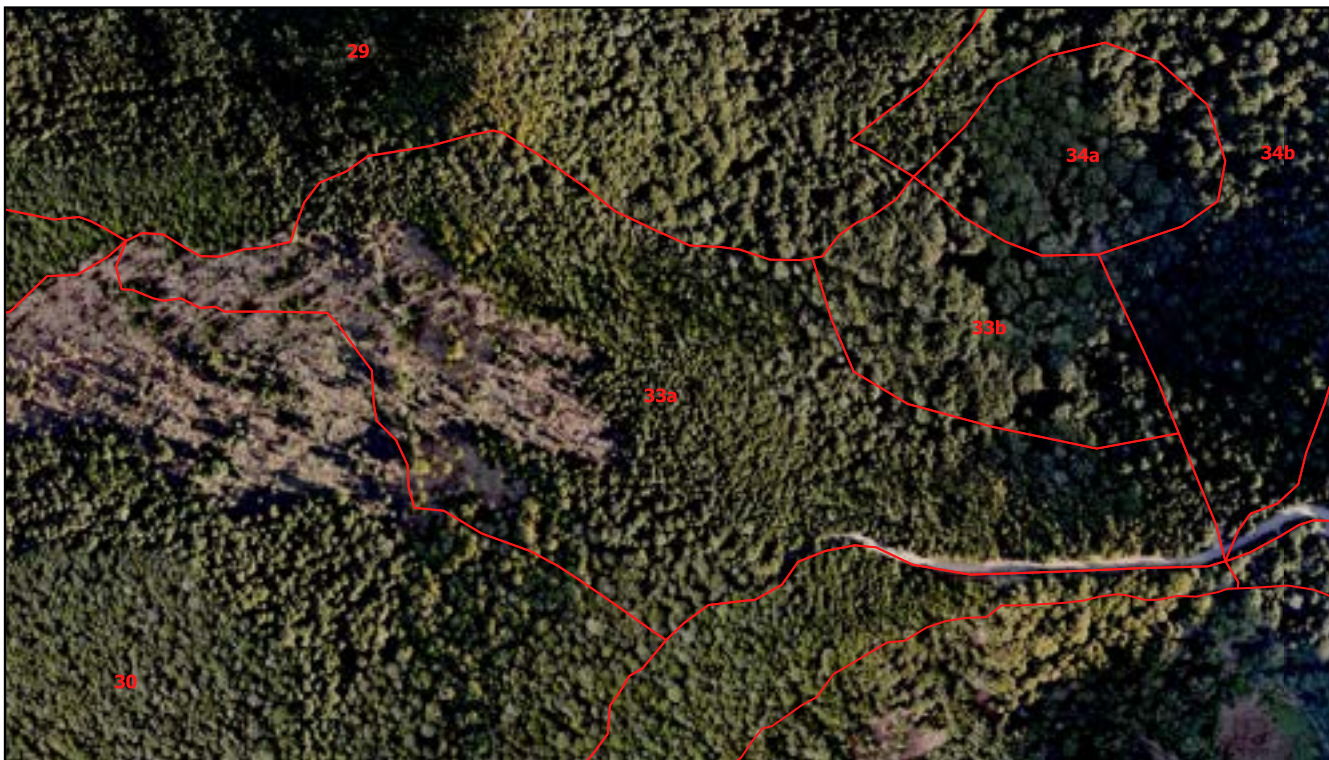
Dati di orientamento dendrometrico
 Diametro prevalente 20 cm; altezze prevalente 9 m; N° piante/ha 500



Particella	Località	Compresa	Superficie (ha)
33a	Cuguzzu	a priorità ecologiche	10,9295

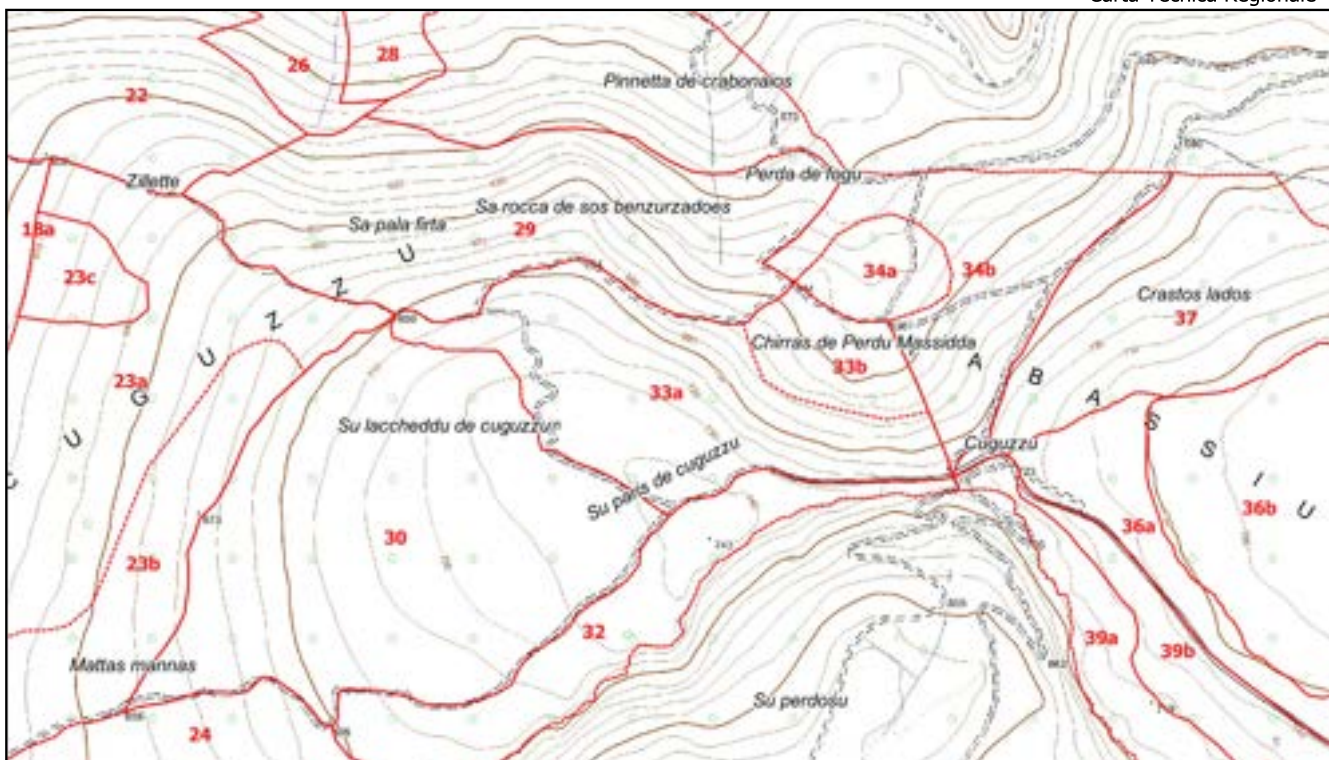
MAPPE DI DETTAGLIO

ORTOMOSAICO 2023



0 50 100 m

Carta Tecnica Regionale



1:10.000

Registro particellare

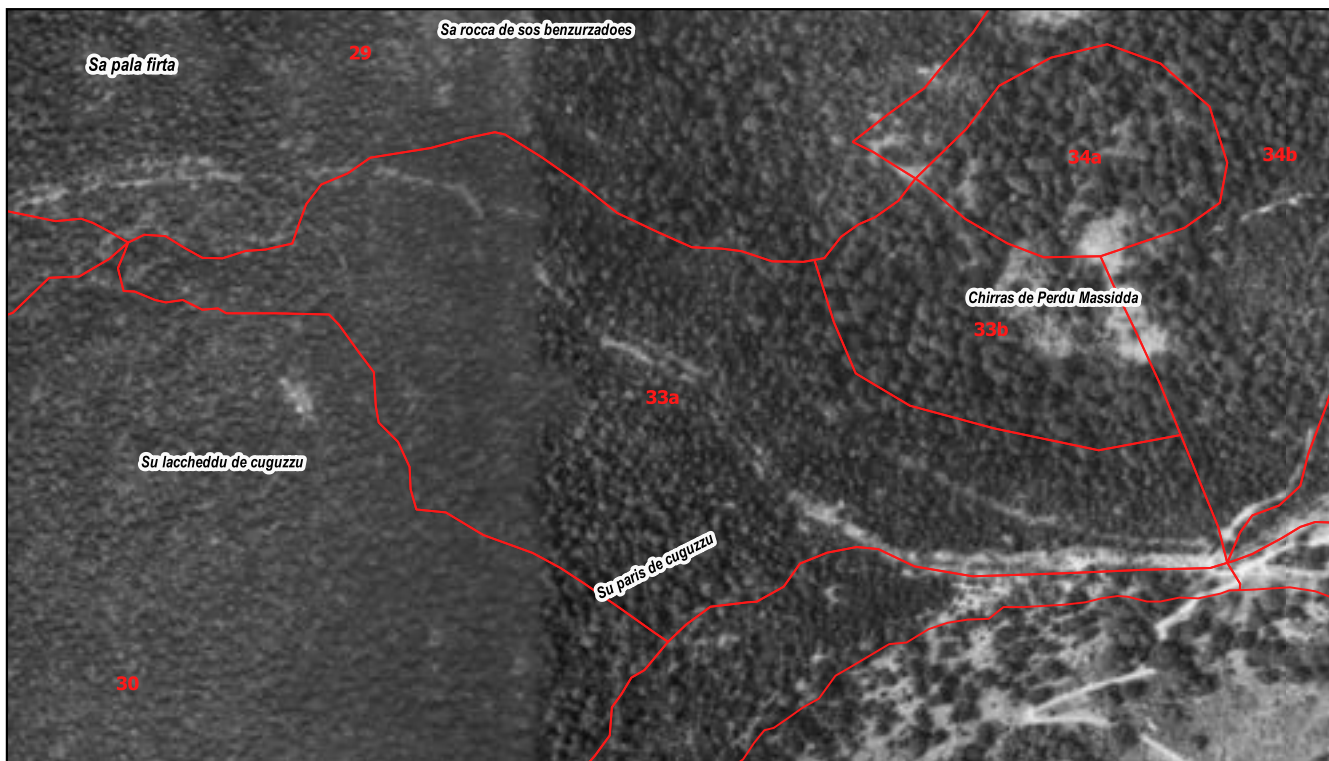


Comune di Seneghe - bosco Su Monte

Particella	Località	Compresa	Superficie (ha)
33a	Cuguzzu	a priorità ecologiche	10,9295


MAPPE DI DETTAGLIO

ORTOMOSAICO 1968



ORTOMOSAICO 1998-99





Particella	Località	Classe colturale	Superficie (ha)
33b	Perdu massidda	a valenza socio-culturale	2,6228

DATI GENERALI DELLA PARTICELLA O SOTTOPARTICELLA

Fattori ambientali e di gestione
<p>Posta in medio versante ad un'altitudine prevalente di 650 metri. Esposizione prevalente a nord-est. Pendenza prevalente del 40 %, accidentalità media.</p> <p>Possibili limitazioni allo sviluppo dell'apparato radicale per la presenza di pietrosità, rocce affioranti su meno del 30% della superficie. Danni assenti. Fatti particolari: sottoposta a usi civici; presenti piste forestali e aie carbonili con muretto a secco. Accessibilità buona sul 100% della particella.</p>

Descrizione fisionomico-culturale
<p>Soprassuolo di origine agamica con piano superiore molto vigoroso di elementi monocauli invecchiati e piano inferiore poco vigoroso ceduo di Leccio densità adeguata, grado di copertura pari al 95% presenti vuoti e lacune. Novellame sporadico, sotto copertura.</p> <p>Strato arbustivo formato da Cytisus sp. e affini, Pungitopo, presenti sporadicamente sulla superficie; quello erbaceo da Graminacee xerofile presente sporadicamente sulla superficie.</p>

Funzione principale	Turistico ricreativa
Sistema selvicolturale	(Indicata solo per le zone con destinazioni funzionali produttive previste dal piano)
Orientamento selvicolturale	Avviamento all'altofusto
Interventi recenti (> 2004)	Nessun intervento
Ipotesi di intervento	Avviamento all'altofusto
Uso zootecnico	Utilizzo zootecnico assente
Note	

Dati di orientamento dendrometrico
 Diametro prevalente 40 cm; altezze prevalente
 12 m; N° piante/ha 700



Registro particellare




Comune di Seneghe - bosco Su Monte

Particella	Località	Compresa	Superficie (ha)
33b	Perdu massidda	a valenza socio-culturale	2,6228

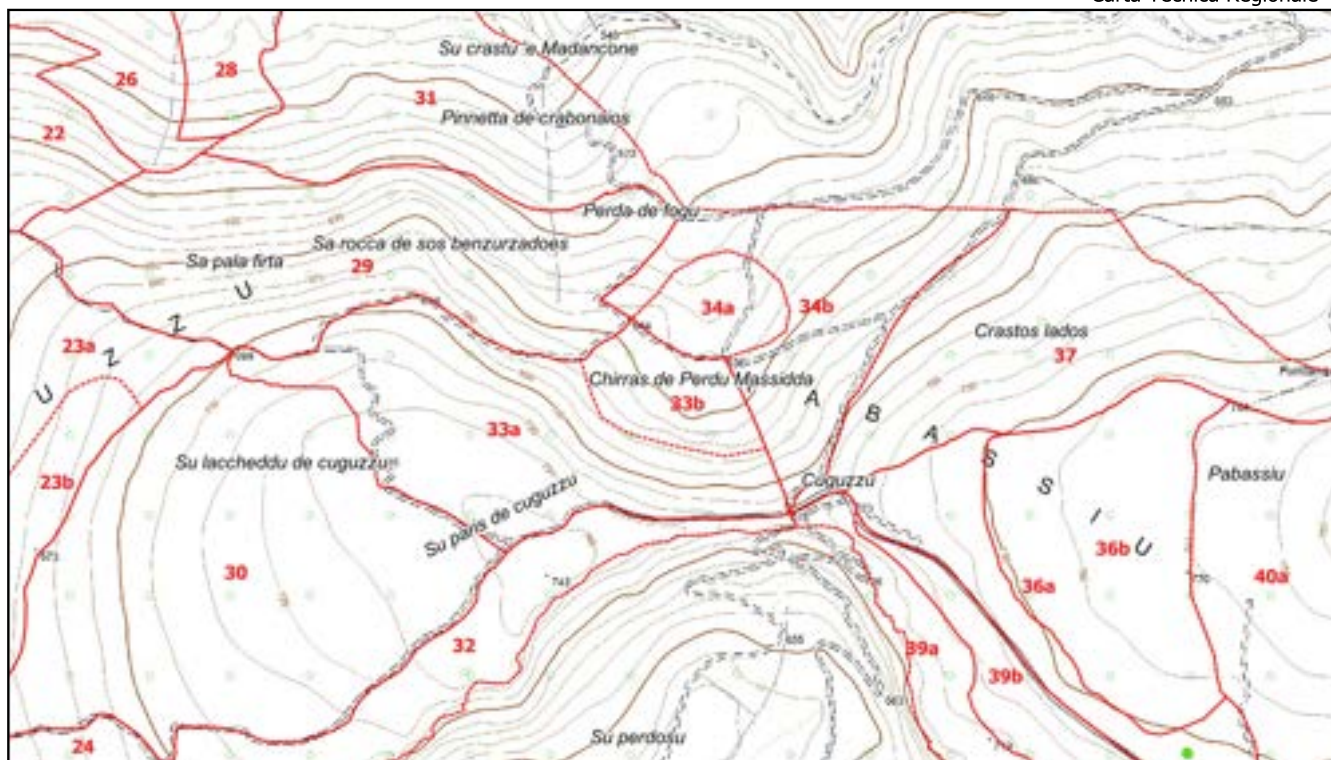
MAPPE DI DETTAGLIO

ORTOMOSAICO 2023



0 50 100 m

Carta Tecnica Regionale




1:10.000

Comune di Seneghe - bosco Su Monte

Particella	Località	Compresa	Superficie (ha)
33b	Perdu massidda	a valenza socio-culturale	2,6228

MAPPE DI DETTAGLIO

ORTOMOSAICO 1968



0 50 100 m

ORTOMOSAICO 1998-99





Particella	Località	Classe culturale	Superficie (ha)
34a	Perdu massidda	a valenza socio-culturale	2,0298

DATI GENERALI DELLA PARTICELLA O SOTTOPARTICELLA

Fattori ambientali e di gestione

Posta in un compluvio ad un'altitudine prevalente di 630 metri. Esposizione prevalente a nord. Pendenza prevalente del 10 %, accidentalità debole.
 Possibili limitazioni allo sviluppo dell'apparato radicale per la presenza di pietrosità, rocce affioranti su meno del 30% della superficie.
 Fatti particolari: sottoposta a usi civici; presenti strade trattorabili e poche aie carbonili senza muretto a secco.
 Accessibilità buona sul 100% della particella.

Descrizione fisionomico-culturale

Soprassuolo di origine agamica con piano superiore molto vigoroso di elementi monocauli invecchiati e piano inferiore poco vigoroso ceduo di Leccio densità adeguata, grado di copertura pari al 95% presenti vuoti e lacune. Novellame sporadico, sotto copertura. Strato arbustivo formato da Cytisus sp. e affini, Edera, presenti su meno di due terzi della superficie; quello erbaceo da Graminacee xerofile presente su meno di un terzo della superficie.

- Funzione principale Turistico ricreativa
- Sistema selvicolturale (Indicata solo per le zone con destinazioni funzionali produttive previste dal piano)
- Orientamento selvicolturale Avviamento all'altofusto
- Interventi recenti (> 2004) Nessun intervento
- Ipotesi di intervento Avviamento all'altofusto
- Uso zootecnico Utilizzo zootecnico assente
- Note

Dati di orientamento dendrometrico
 Diametro prevalente 40 cm; altezze prevalente 11 m; N° piante/ha 600



Registro particellare



REGIONE AUTONOMA
DELLA SARDEGNA
REGIONE AUTONOMA
DELLA SARDEGNA



REGIONALE
DE SVILUPPO RURALE
PSR sardegna



NFS
Nuoro forestry school

Comune di Seneghe - bosco Su Monte

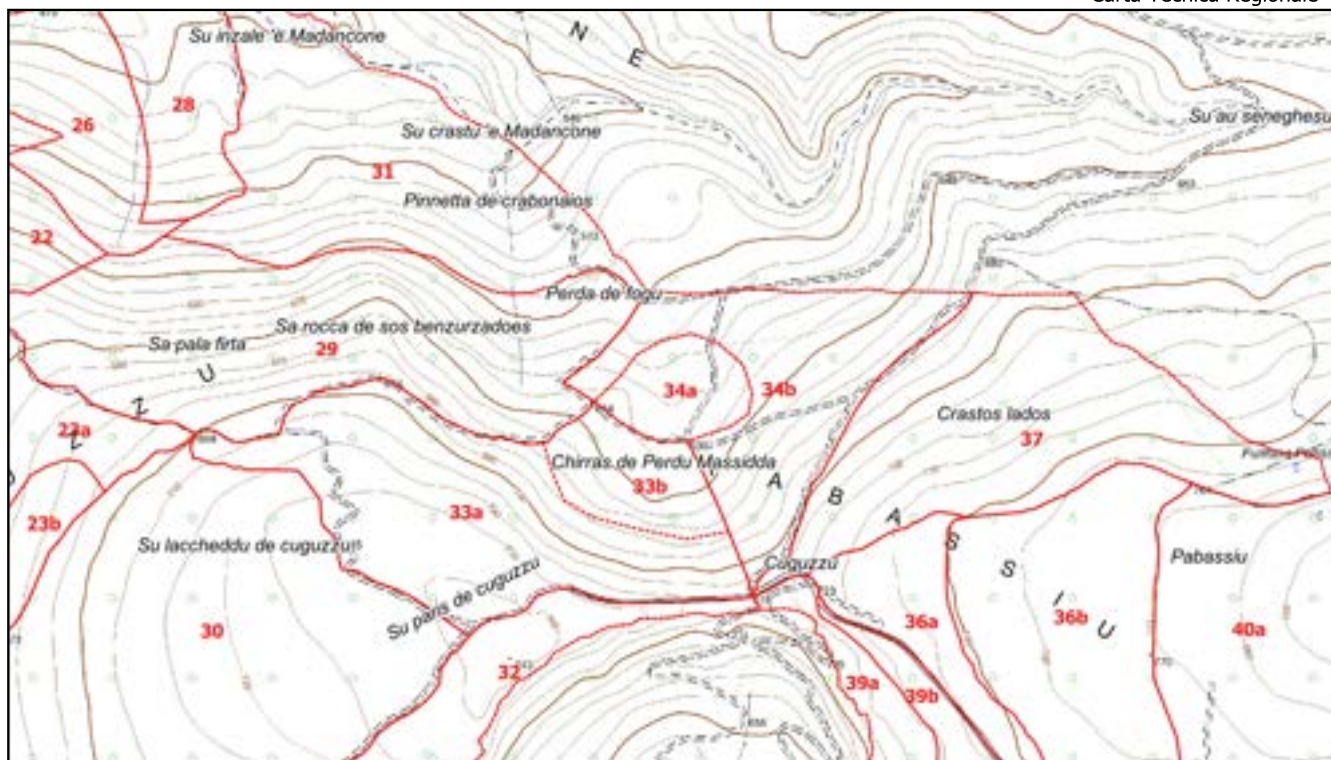
Particella	Località	Compresa	Superficie (ha)
34a	Perdu massidda	a valenza socio-culturale	2,0298

MAPPE DI DETTAGLIO

ORTOMOSAICO 2023



Carta Tecnica Regionale




1:10.000

Comune di Seneghe - bosco Su Monte

Particella	Località	Compresa	Superficie (ha)
34a	Perdu massidda	a valenza socio-culturale	2,0298

MAPPE DI DETTAGLIO

ORTOMOSAICO 1968



0 50 100 m

ORTOMOSAICO 1998-99





Particella	Località	Classe culturale	Superficie (ha)
34b	Perdu massidda	a valenza socio-culturale	7,6196

DATI GENERALI DELLA PARTICELLA O SOTTOPARTICELLA

Fattori ambientali e di gestione

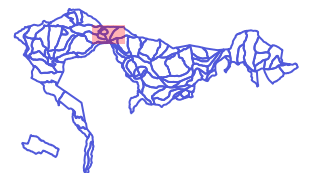
Posta in medio versante ad un'altitudine prevalente di 650 metri. Esposizione prevalente a nord-ovest. Pendenza prevalente del 40 %, accidentalità debole. Possibili limitazioni allo sviluppo dell'apparato radicale per la presenza di pietrosità, rocce affioranti, terreno superficiale su meno del 30% della superficie. Fatti particolari: sottoposta a usi civici; presenti piste forestali e molte aie carbonili con muretto a secco. Accessibilità buona sul 100% della particella.

Descrizione fisionomico-culturale


Soprassuolo di origine agamica con piano superiore molto vigoroso di elementi monocauli invecchiati e piano inferiore poco vigoroso ceduo di Leccio e in subordine Agrifoglio densità adeguata, grado di copertura pari al 90% presenti vuoti e lacune. Novellame sporadico, sotto copertura. Strato arbustivo formato da Biancospino selvatico, Cytisus sp. e affini, Rubus (genere), presenti su meno di due terzi della superficie; quello erbaceo da Graminacee xerofile, Pteridium aquilinum rappresentate su meno di due terzi della superficie.

- Funzione principale Turistico ricreativa e produzione di legna
- Sistema selvicolturale (Indicata solo per le zone con destinazioni funzionali produttive previste dal piano)
- Orientamento selvicolturale Avviamento all'altofusto
- Interventi recenti (> 2004) Nessun intervento
- Ipotesi di intervento Avviamento all'altofusto
- Uso zootecnico Utilizzo zootecnico assente
- Note

Dati di orientamento dendrometrico
 Diametro prevalente 30 cm; altezze prevalente 8 m; N° piante/ha 800



Registro particellare



Comune di Seneghe - bosco Su Monte

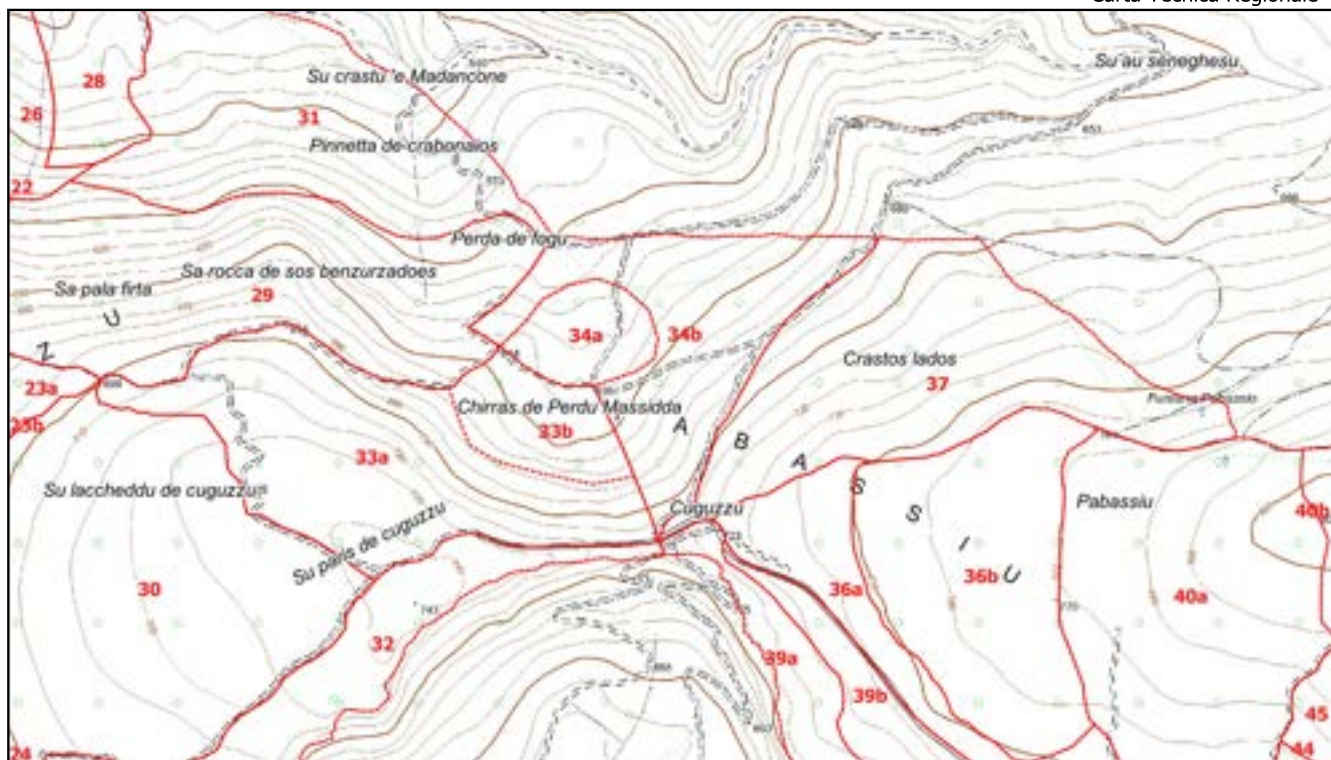
Particella	Località	Compresa	Superficie (ha)
34b	Perdu massidda	a valenza socio-culturale	7,6196

MAPPE DI DETTAGLIO

ORTOMOSAICO 2023



Carta Tecnica Regionale



1:10.000

Registro particellare




Comune di Seneghe - bosco Su Monte

Particella	Località	Compresa	Superficie (ha)
34b	Perdu massidda	a valenza socio-culturale	7,6196

MAPPE DI DETTAGLIO

ORTOMOSAICO 1968



0 50 100 m

ORTOMOSAICO 1998-99



Particella	Località	Classe culturale	Superficie (ha)
35a	Su crastu 'e s'edera	a priorità ecologiche	5,6864

DATI GENERALI DELLA PARTICELLA O SOTTOPARTICELLA

Fattori ambientali e di gestione

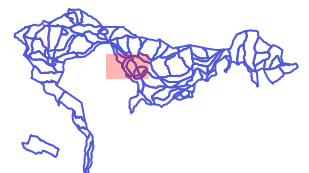
Posta in medio versante ad un'altitudine prevalente di 730 metri. Esposizione prevalente ad ovest. Pendenza prevalente del 30 %, accidentalità debole. Possibili limitazioni allo sviluppo dell'apparato radicale per la presenza di pietrosità, rocce affioranti, terreno superficiale su meno del 30% della superficie. Danni assenti. Fatti particolari: sottoposta a usi civici; presenti sentieri guidati, piste forestali e molte aie carbonili con muretti a secco. Accessibilità buona sul 100% della particella.

Descrizione fisionomico-culturale

Soprassuolo di origine agamica con piano superiore molto vigoroso di elementi monocauli maturi e piano inferiore poco vigoroso ceduo di Leccio densità adeguata, grado di copertura pari al 95% presenti vuoti e lacune. Novellame sporadico, sotto copertura. Strato arbustivo formato da Rubus (genere), rappresentato su meno di un terzo della superficie

- Funzione principale | Produzione di legna e turistico ricreativa
- Sistema selvicolturale | (Indicata solo per le zone con destinazioni funzionali produttive previste dal piano)
- Orientamento selvicolturale | Proseguire il governo a ceduo e avviamento all'altofusto
- Interventi recenti (> 2004) | Nessun intervento
- Ipotesi di intervento | Ceduazione e avviamento all'altofusto
- Uso zootecnico | Utilizzo zootecnico assente
- Note

Dati di orientamento dendrometrico
 Diametro prevalente 25 cm; altezze prevalente 7 m; N° piante/ha 800



Registro particellare



REGIONE AUTONOMA DI SARDEGNA
MINISTERO AGRICOLTURA
DIFESA ALIMENTAZIONE
E SOSTENIBILITÀ DELLA SALUTE



REGIONALE DI SVILUPPO RURALE
PSR sardegna



NFS
Nuoro forestry school

Comune di Seneghe - bosco Su Monte

Particella	Località	Compresa	Superficie (ha)
35a	Su crastu 'e s'edera	a priorità ecologiche	5,6864

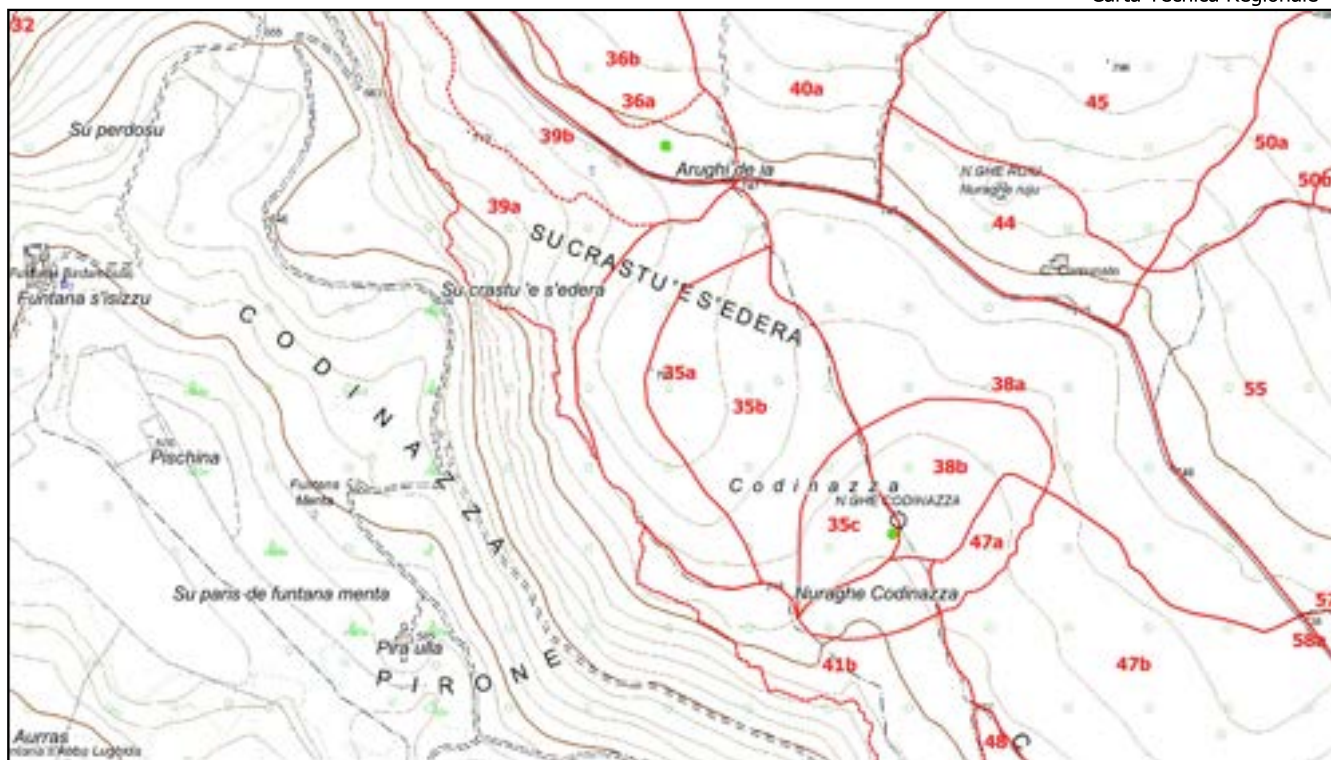
MAPPE DI DETTAGLIO

ORTOMOSAICO 2023



0 50 100 m

Carta Tecnica Regionale



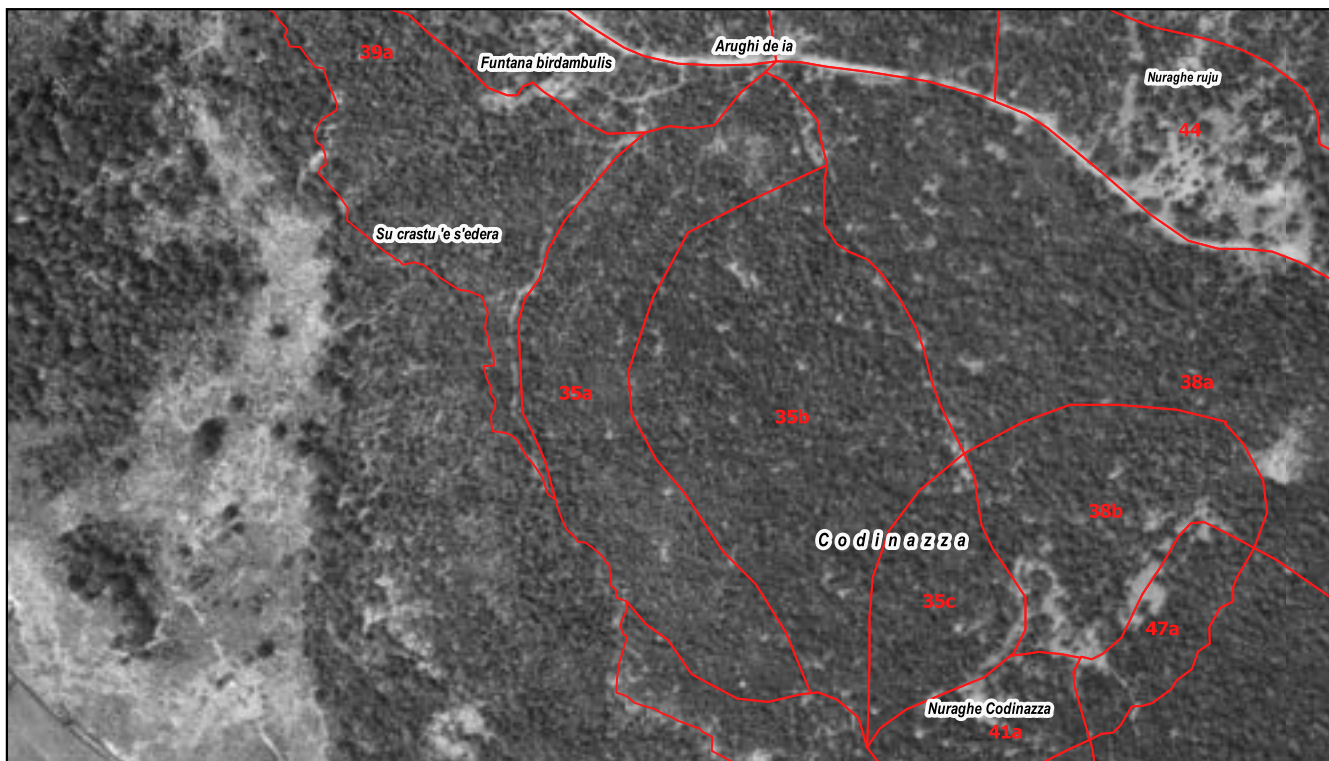
1:10.000

Comune di Seneghe - bosco Su Monte

Particella	Località	Compresa	Superficie (ha)
35a	Su crastu 'e s'edera	a priorità ecologiche	5,6864

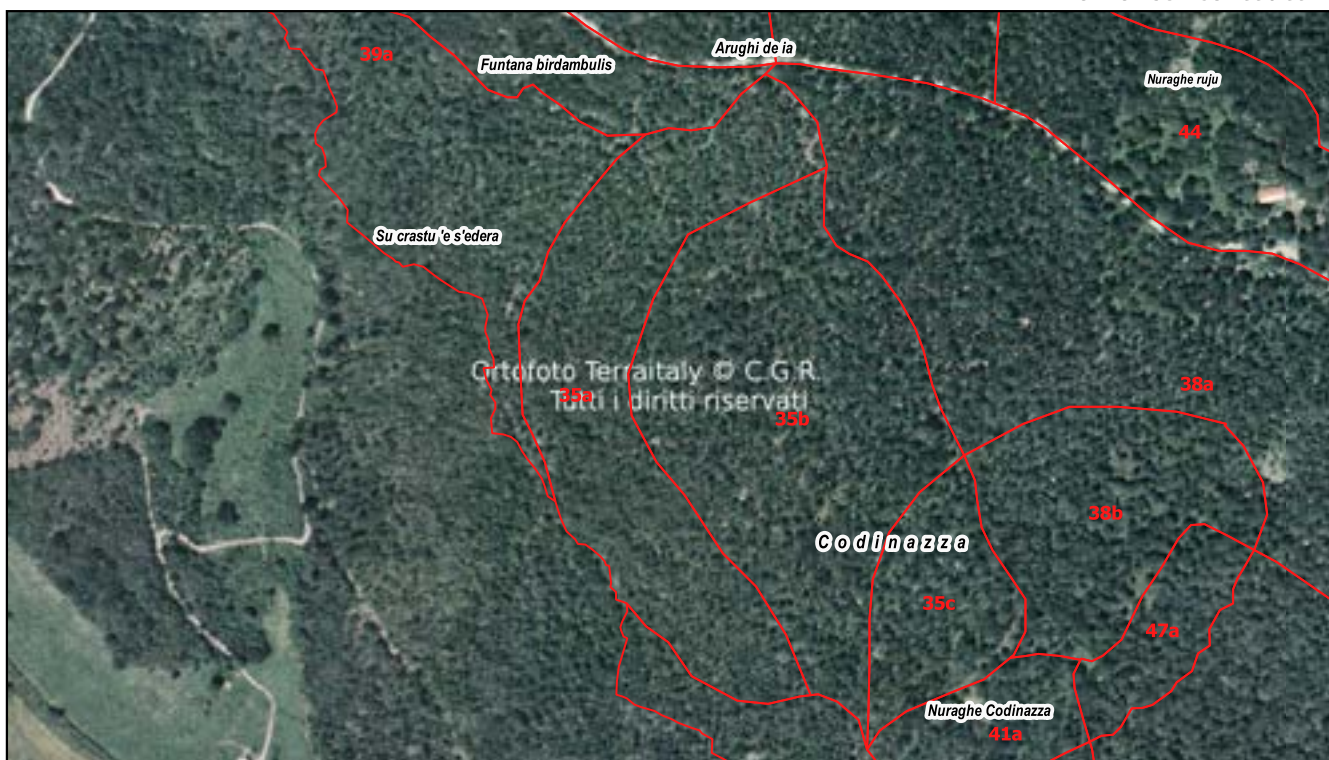
MAPPE DI DETTAGLIO

ORTOMOSAICO 1968



0 50 100 m

ORTOMOSAICO 1998-99



Particella	Località	Classe culturale	Superficie (ha)
35b	Su crastu 'e s'edera	a valenza socio-culturale	7,136

DATI GENERALI DELLA PARTICELLA O SOTTOPARTICELLA

Fattori ambientali e di gestione

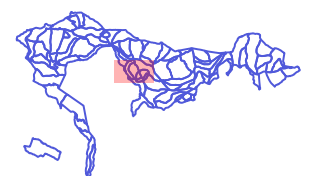
Posta in medio versante ad un'altitudine prevalente di 730 metri. Esposizione prevalente a sud-est. Pendenza prevalente del 3 %, accidentalità debole. Possibili limitazioni allo sviluppo dell'apparato radicale per la presenza di pietrosità su meno del 30% della superficie. Danni assenti. Fatti particolari: sottoposta a usi civici; presenti sentieri guidati, piste forestali molte aie carbonili con muretto a secco. Accessibilità buona sul 100% della particella.

Descrizione fisionomico-culturale

Soprassuolo di origine agamica con piano superiore molto vigoroso di elementi monocauli maturi e piano inferiore poco vigoroso ceduo di Leccio densità adeguata, grado di copertura pari al 95% presenti vuoti e lacune. Novellame diffuso, sotto copertura. Strato arbustivo formato da Rubus (genere), ben distribuito sulla superficie; quello erbaceo da Graminacee xerofile, Pteridium aquilinum rappresentate sporadicamente sulla superficie.

- Funzione principale | Produzione di legna e turistico ricreativa
- Sistema selvicolturale | (Indicata solo per le zone con destinazioni funzionali produttive previste dal piano)
- Orientamento selvicolturale | Proseguire il governo a ceduo e avviamento all'altofusto
- Interventi recenti (> 2004) | Nessun intervento
- Ipotesi di intervento | Ceduazione e avviamento all'altofusto
- Uso zootecnico | Utilizzo zootecnico assente
- Note

Dati di orientamento dendrometrico
 Diametro prevalente 30 cm; altezze prevalente 9 m; N° piante/ha 300



Registro particellare



REGIONE AUTONOMA DI SARDEGNA
MINISTERO AGRICOLTURA
DIFESA ALIMENTAZIONE
E SOSTENIBILITÀ



REGIONALE DI OROLOGIO
PSR sardegna




NFS
Nuoro forestry school

Comune di Seneghe - bosco Su Monte

Particella	Località	Compresa	Superficie (ha)
35b	Su crastu 'e s'edera	a valenza socio-culturale	7,136

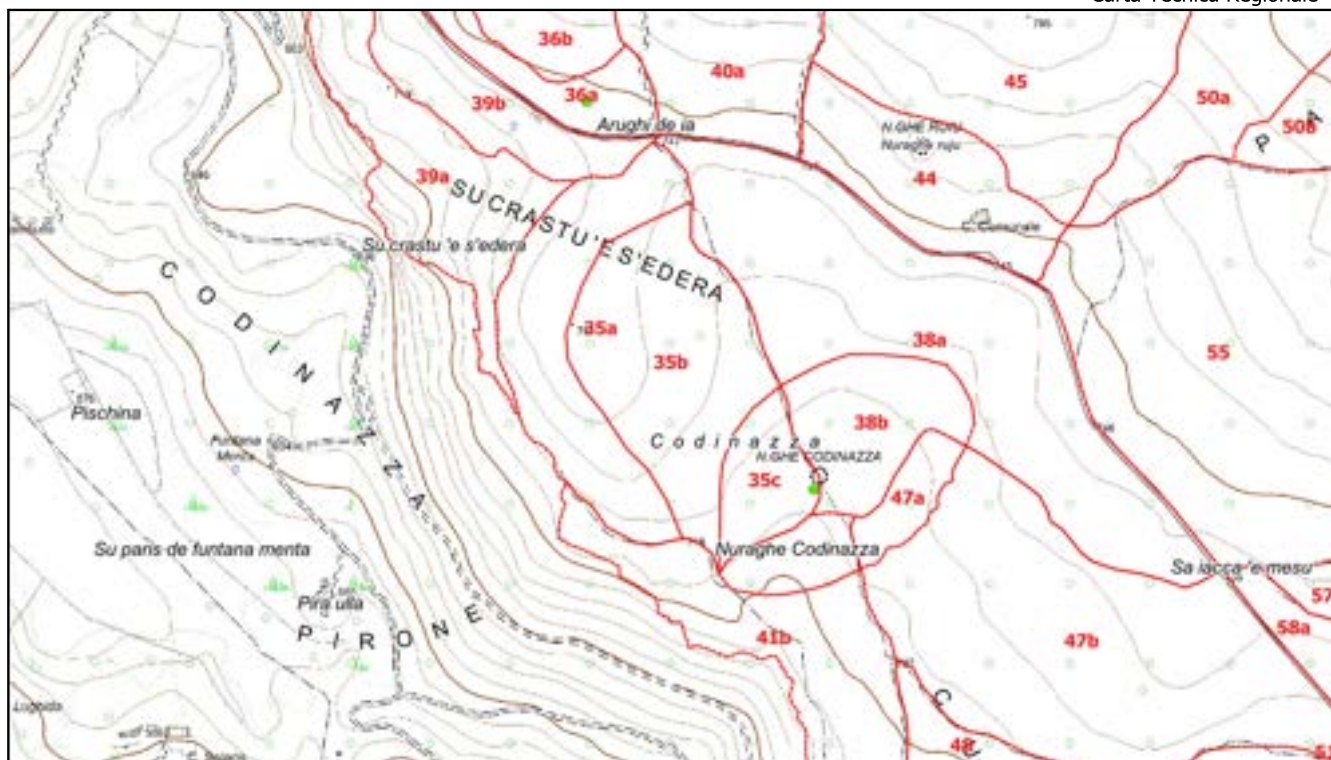
MAPPE DI DETTAGLIO

ORTOMOSAICO 2023



0 50 100 m

Carta Tecnica Regionale



1:10.000

Registro particellare

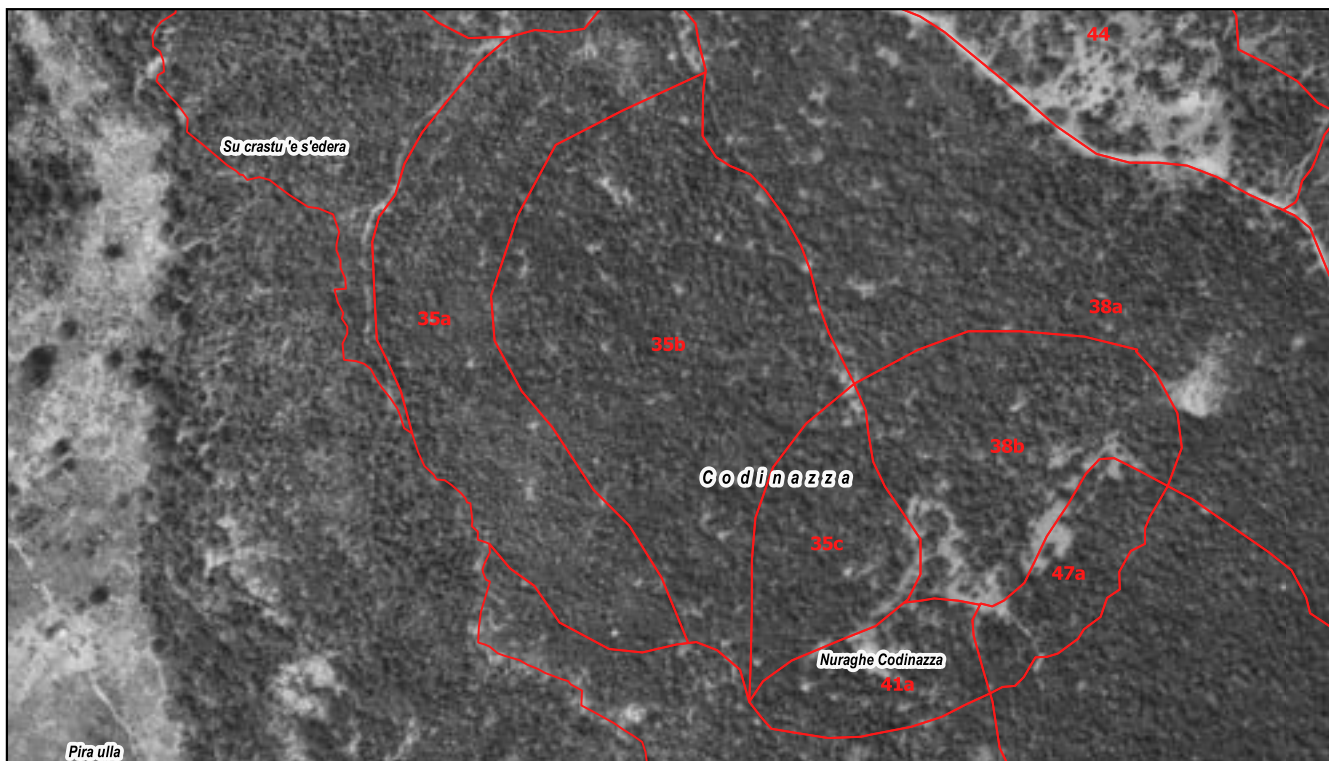


Comune di Seneghe - bosco Su Monte

Particella	Località	Compresa	Superficie (ha)
35b	Su crastu 'e s'edera	a valenza socio-culturale	7,136

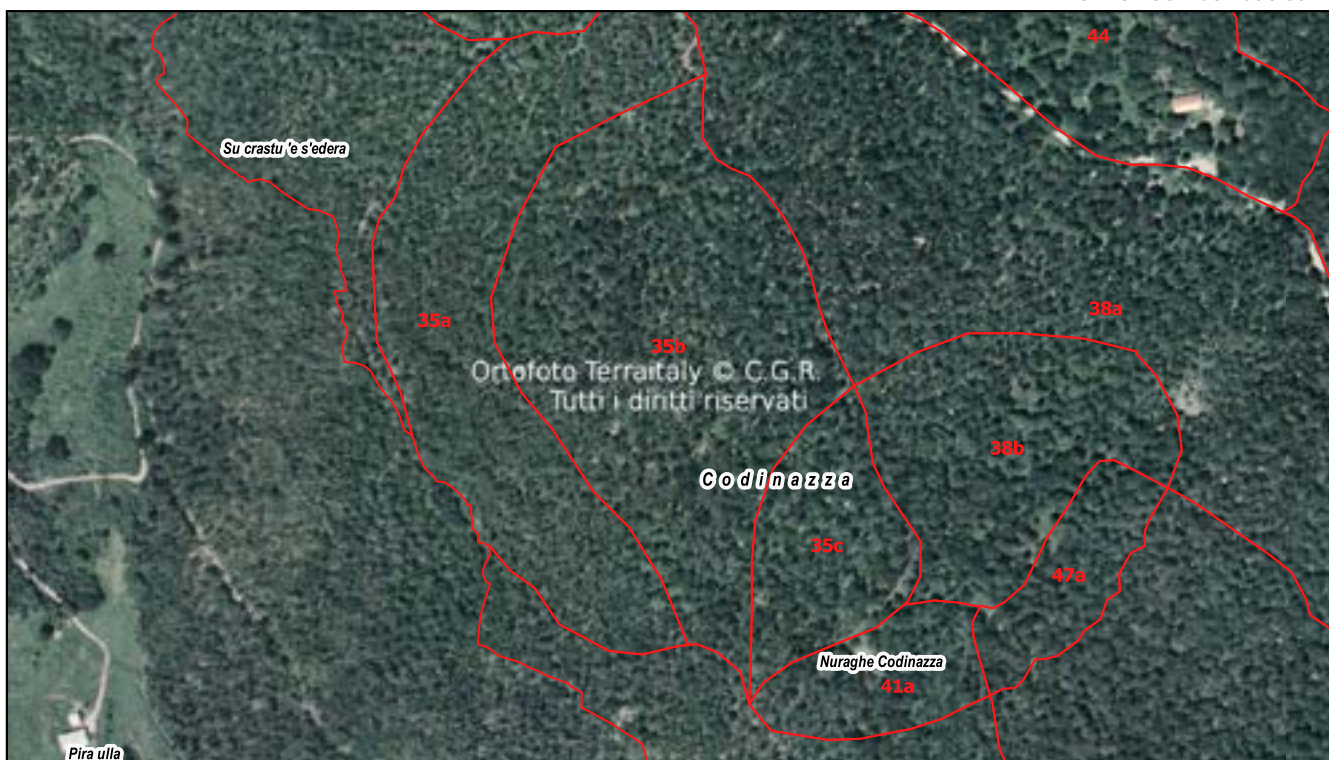
MAPPE DI DETTAGLIO

ORTOMOSAICO 1968



0 50 100 m

ORTOMOSAICO 1998-99





Particella	Località	Classe colturale	Superficie (ha)
35c	Codinazza	a valenza socio-culturale	1,9473

DATI GENERALI DELLA PARTICELLA O SOTTOPARTICELLA

Fattori ambientali e di gestione

Posta in medio versante ad un'altitudine prevalente di 730 metri. Esposizione prevalente a sud. Pendenza prevalente del 3 %, accidentalità debole. Danni assenti. Fatti particolari: pascolo in bosco di bovini, sottoposta a usi civici; presenti carbonaia didattica ormai in completo abbandono, strade trattorabili. Accessibilità buona sul 100% della particella.

Descrizione fisionomico-culturale

Soprassuolo di origine agamica con piano superiore molto vigoroso di elementi monocauli invecchiati e piano inferiore poco vigoroso ceduo di Leccio densità adeguata, grado di copertura pari al 90% presenti vuoti e lacune. Novellame sporadico, sotto copertura. Strato arbustivo formato da Rovo, presente su meno di due terzi della superficie; quello erbaceo da Graminacee xerofile, Pteridium aquilinum rappresentate sporadicamente sulla superficie.

- Funzione principale | Turistico ricreativa
- Systema selvicolturale | (Indicata solo per le zone con destinazioni funzionali produttive previste dal piano)
- Orientamento selvicolturale | Avviamento all'altofusto
- Interventi recenti (> 2004) | Nessun intervento
- Ipotesi di intervento | Avviamento all'altofusto
- Uso zootecnico | Utilizzo zootecnico assente
- Note |

Dati di orientamento dendrometrico
 Diametro prevalente 50 cm; altezze prevalente 9 m; N° piante/ha 400



Registro particellare



REGIONE AUTONOMA
DE LAZIO
REGIONE AUTONOMA
DE LA SARDEGNA



REGIONE
DE LA SARDEGNA
PSR Sardegna



NFS
Nuoro forestry school

Comune di Seneghe - bosco Su Monte

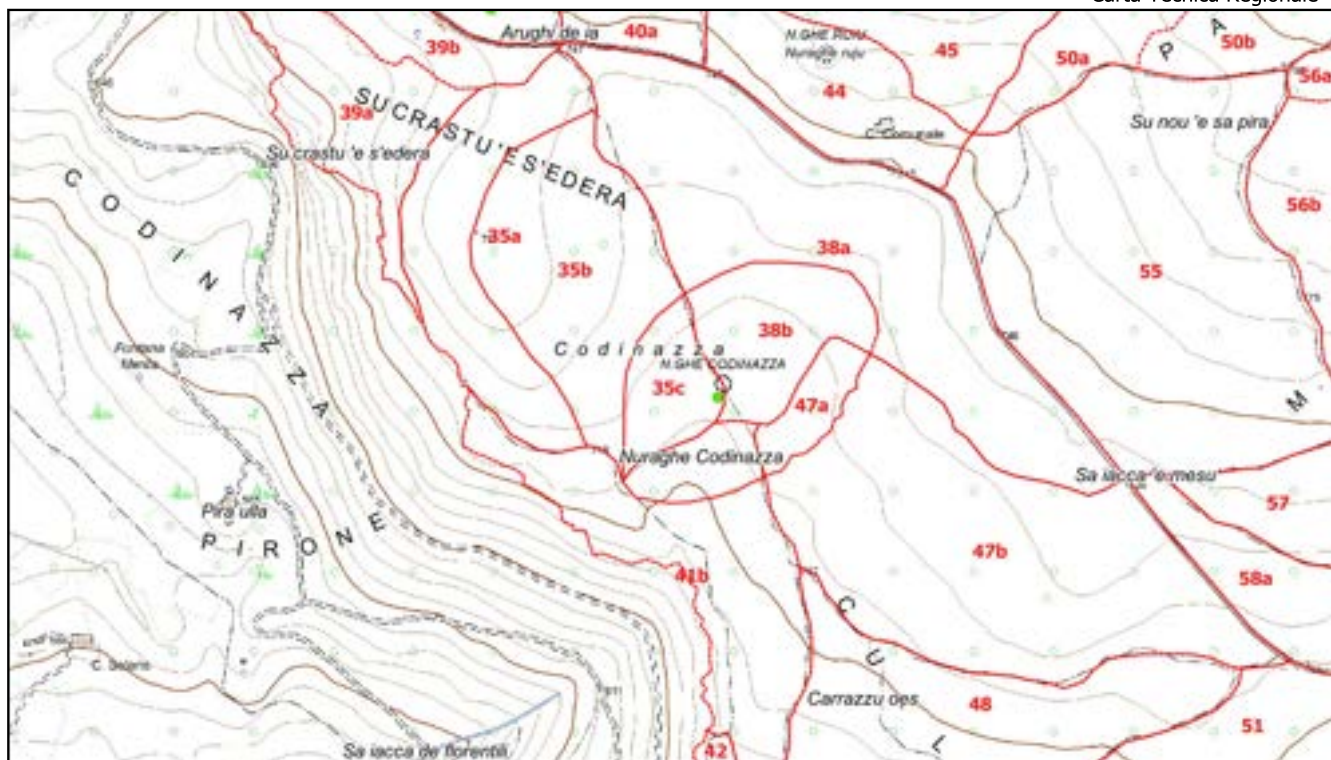
Particella	Località	Compresa	Superficie (ha)
35c	Codinazza	a valenza socio-culturale	1,9473

MAPPE DI DETTAGLIO

ORTOMOSAICO 2023



Carta Tecnica Regionale




1:10.000

Comune di Seneghe - bosco Su Monte

Particella	Località	Compresa	Superficie (ha)
35c	Codinazza	a valenza socio-culturale	1,9473

MAPPE DI DETTAGLIO

ORTOMOSAICO 1968



ORTOMOSAICO 1998-99





Particella	Località	Classe culturale	Superficie (ha)
36a	Birdambulìs	a priorità ecologiche	5,0124

DATI GENERALI DELLA PARTICELLA O SOTTOPARTICELLA

Fattori ambientali e di gestione

Posta in medio versante ad un'altitudine prevalente di 740 metri. Esposizione prevalente a sud-ovest. Pendenza prevalente del 15 %, accidentalità debole. Possibili limitazioni allo sviluppo dell'apparato radicale per la presenza di pietrosità, rocce affioranti su meno del 30% della superficie. Danni assenti. Fatti particolari: sorgenti, fonti, sottoposta a usi civici; presenti tavolini picnic, muri - recinzioni, piste forestali, strade camionabili. Accessibilità buona sul 100% della particella.

Descrizione fisionomico-culturale

Soprassuolo di origine agamica con piano superiore mediamente vigoroso di elementi monocauli adulti e piano inferiore poco vigoroso ceduo di Leccio densità eccessiva, grado di copertura pari al 90% presenti vuoti e lacune. Novellame sporadico, sotto copertura. Strato arbustivo formato da Biancospino selvatico, Rubus (genere), rappresentate su meno di un terzo della superficie; quello erbaceo da Cyclamen sp, Graminacee xerofile, Pteridium aquilinum rappresentate su meno di due terzi della superficie.

- Funzione principale Turistico ricreativa
- Sistema selvicolturale (Indicata solo per le zone con destinazioni funzionali produttive previste dal piano)
- Orientamento selvicolturale Avviamento all'altofusto
- Interventi recenti (> 2004) Nessun intervento
- Ipotesi di intervento Avviamento all'altofusto
- Uso zootecnico Utilizzo zootecnico assente
- Note Presente un albero monumentale di leccio

Dati di orientamento dendrometrico
 Diametro prevalente 20 cm; altezze prevalente 8 m; N° piante/ha 1200



Registro particellare



REGIONE AUTONOMA
DELLA SARDEGNA
MINISTERO AGRICOLTURA
E RISORSE SILLVICOLE
DELLA SARDEGNA



REGIONALE
DE SVILUPPO RURALE
PSR sardegna



NFS
Nuoro forestry school

Comune di Seneghe - bosco Su Monte

Particella	Località	Compresa	Superficie (ha)
36a	Birdambulìs	a priorità ecologiche	5,0124

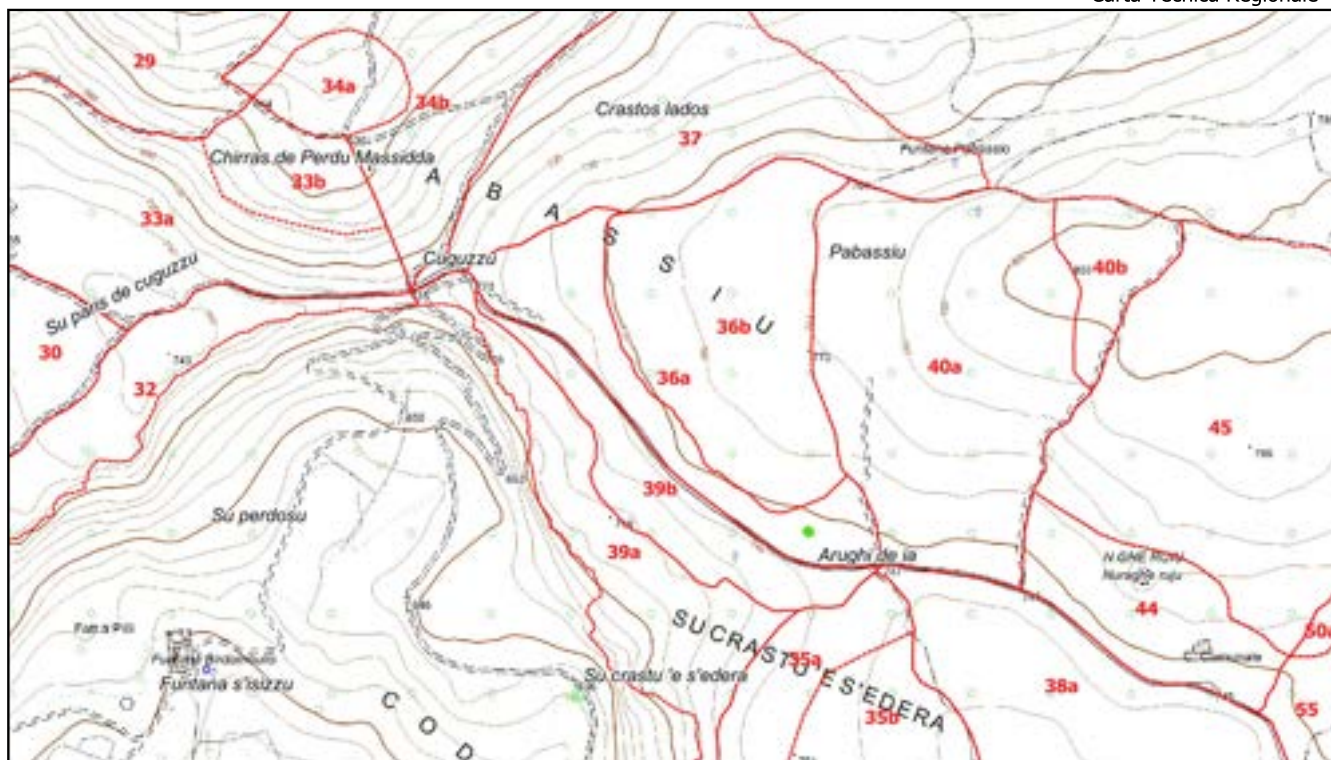
MAPPE DI DETTAGLIO

ORTOMOSAICO 2023



0 50 100 m

Carta Tecnica Regionale



1:10.000

Registro particellare



REGIONE AUTONOMA
DELLA SARDEGNA
REGIONE AUTONOMA
DELLA SARDEGNA



PROGRAMMA
Sviluppo rurale
PSR Sardegna



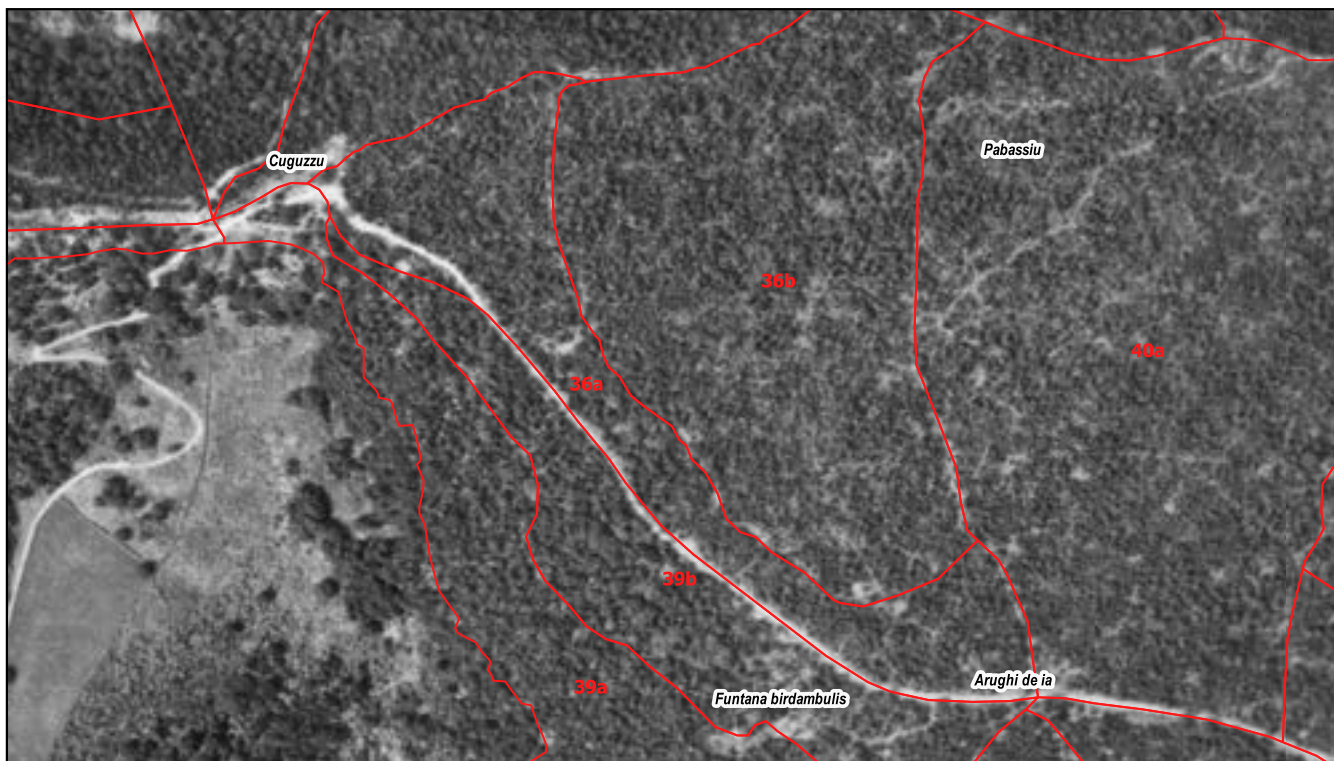
NFS
Nuoro forestry school

Comune di Seneghe - bosco Su Monte

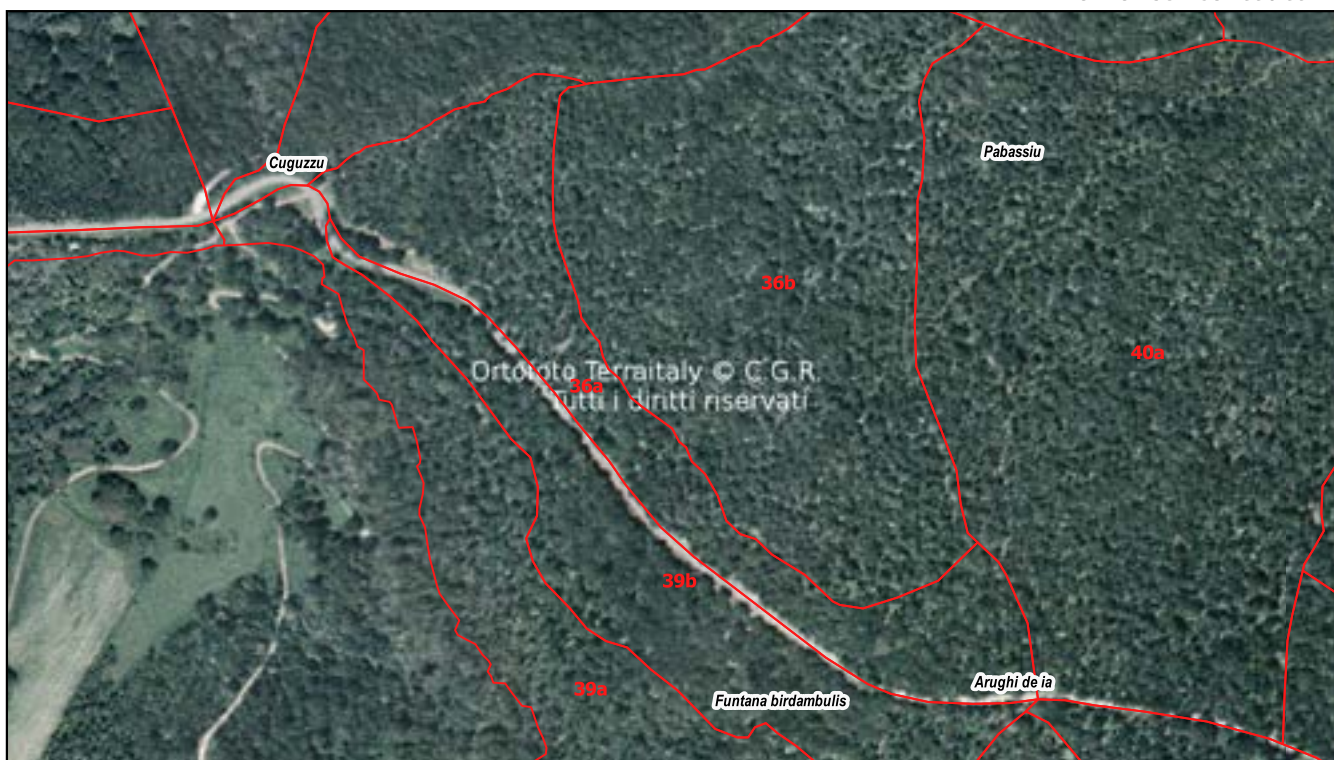
Particella	Località	Compresa	Superficie (ha)
36a	Birdambulis	a priorità ecologiche	5,0124


MAPPE DI DETTAGLIO

ORTOMOSAICO 1968



ORTOMOSAICO 1998-99





Particella	Località	Classe culturale	Superficie (ha)
36b	Pabassiu	per il legnatico	9,8364

DATI GENERALI DELLA PARTICELLA O SOTTOPARTICELLA

Fattori ambientali e di gestione

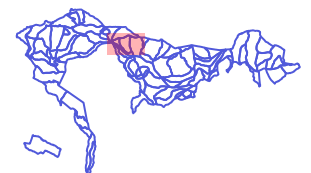
Posta in medio versante ad un'altitudine prevalente di 760 metri. Esposizione prevalente a sud-ovest. Pendenza prevalente del 5 %, accidentalità debole.
 Possibili limitazioni allo sviluppo dell'apparato radicale per la presenza di pietrosità, rocce affioranti su meno del 30% della superficie.
 Danni lievi causati da pascolamento selvatici.
 Fatti particolari: sottoposta a usi civici; presenti muri - recinzioni, piste forestali.
 Accessibilità buona sul 100% della particella.

Descrizione fisionomico-culturale

Ceduo in rinnovazione mediamente vigoroso di Leccio e in subordine Agrifoglio densità buona, grado di copertura pari al 90% presenti vuoti e lacune. Novellame sporadico, sotto copertura.
 Strato arbustivo formato da Biancospino selvatico, Rubus (genere), Stracciabrache, presenti su meno di due terzi della superficie; quello erbaceo da Cyclamen sp, Graminacee xerofile, Pteridium aquilinum rappresentate su meno di un terzo della superficie.

- Funzione principale Produzione di legna
- Sistema selvicolturale Ceduo semplice matricinato
- Orientamento selvicolturale Proseguire il governo a ceduo
- Interventi recenti (> 2004) Ceduazione di di tutta la superficie in occasione delle annate silvane 2016 e 2020
- Ipotesi di intervento Nessuna
- Uso zootecnico Utilizzo zootecnico assente
- Note Ancora presenti tratti di una recinzione realizzata in passato per racchiudere un gruppo di daini. Occorre eliminare pali e tratti di recinzione ancora esistenti.

Dati di orientamento dendrometrico
 Matricine - Diametro prevalente 30 cm; altezze prevalente 10 m; N° piante/ha 100



Registro particellare

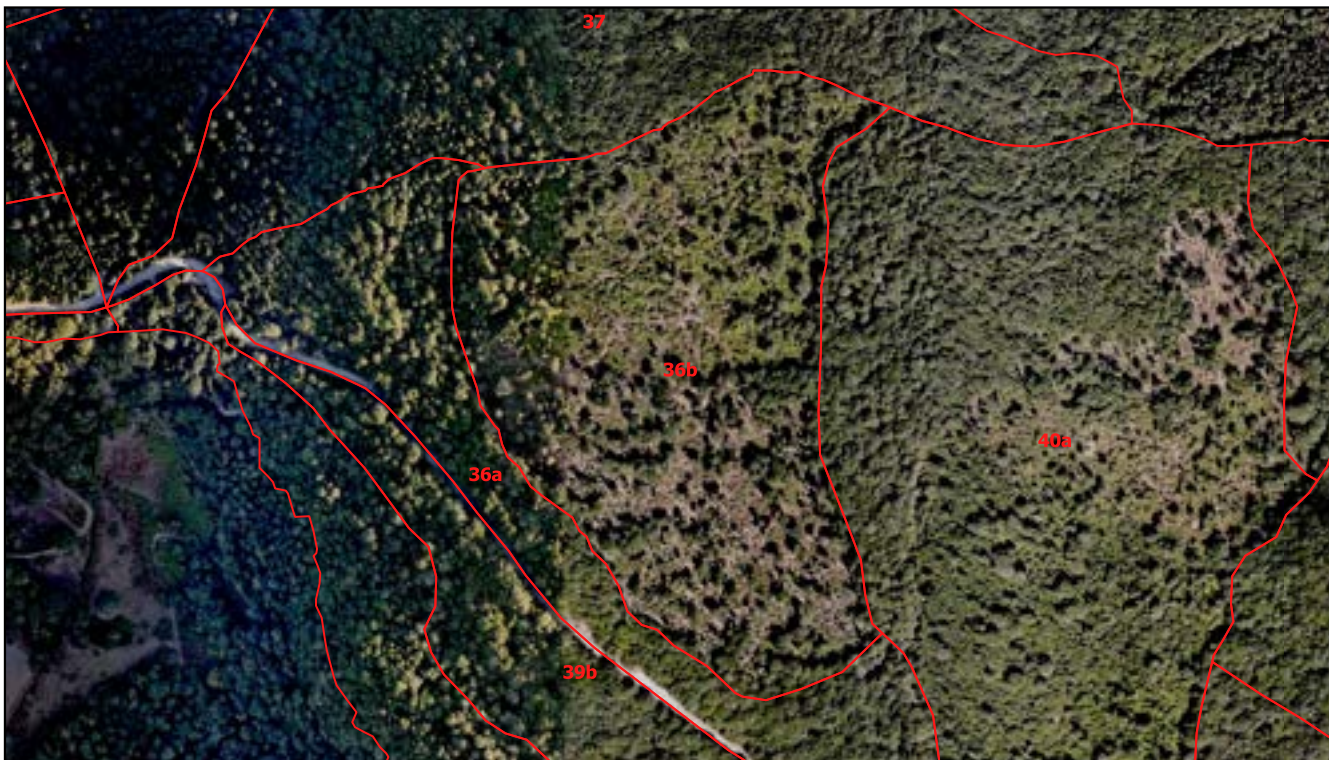


Comune di Seneghe - bosco Su Monte

Particella	Località	Compresa	Superficie (ha)
36b	Pabassiu	per il legnatico	9,8364

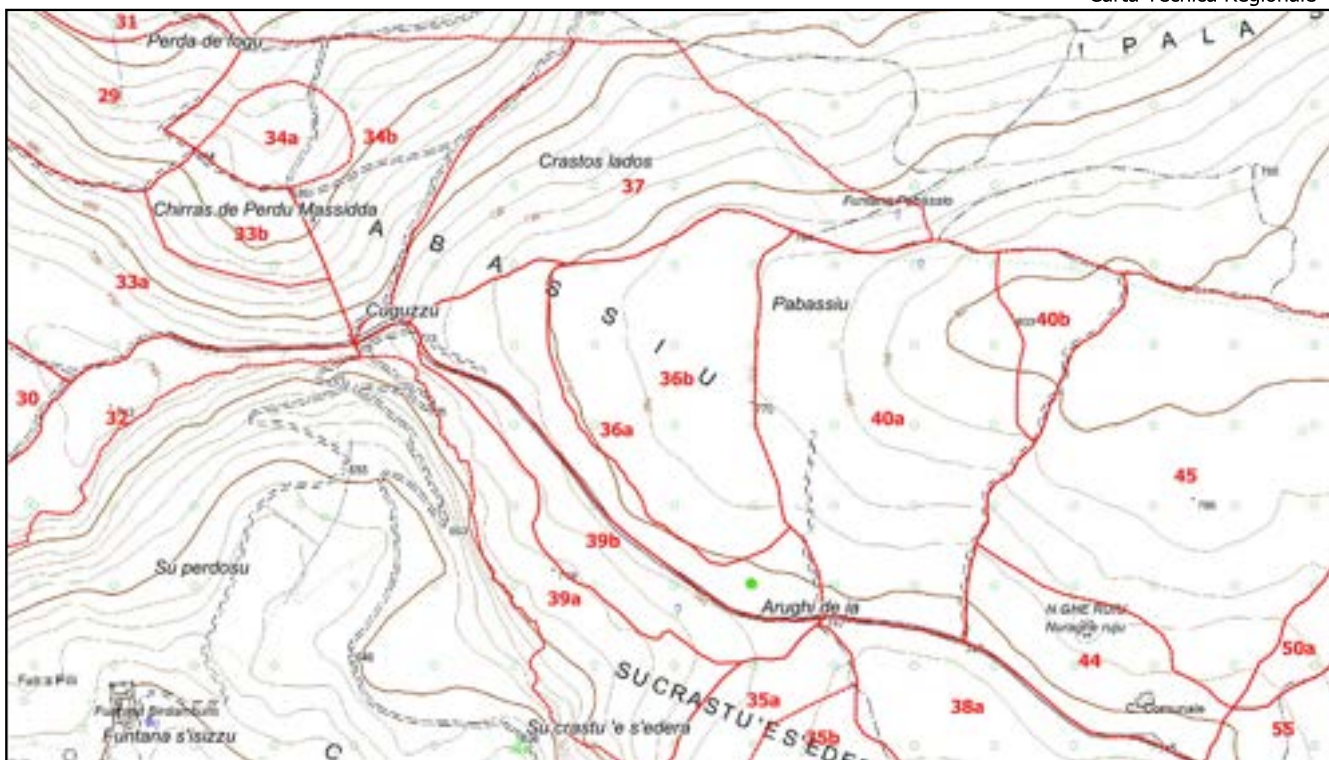
MAPPE DI DETTAGLIO

ORTOMOSAICO 2023



0 50 100 m

Carta Tecnica Regionale



1:10.000

Registro particellare

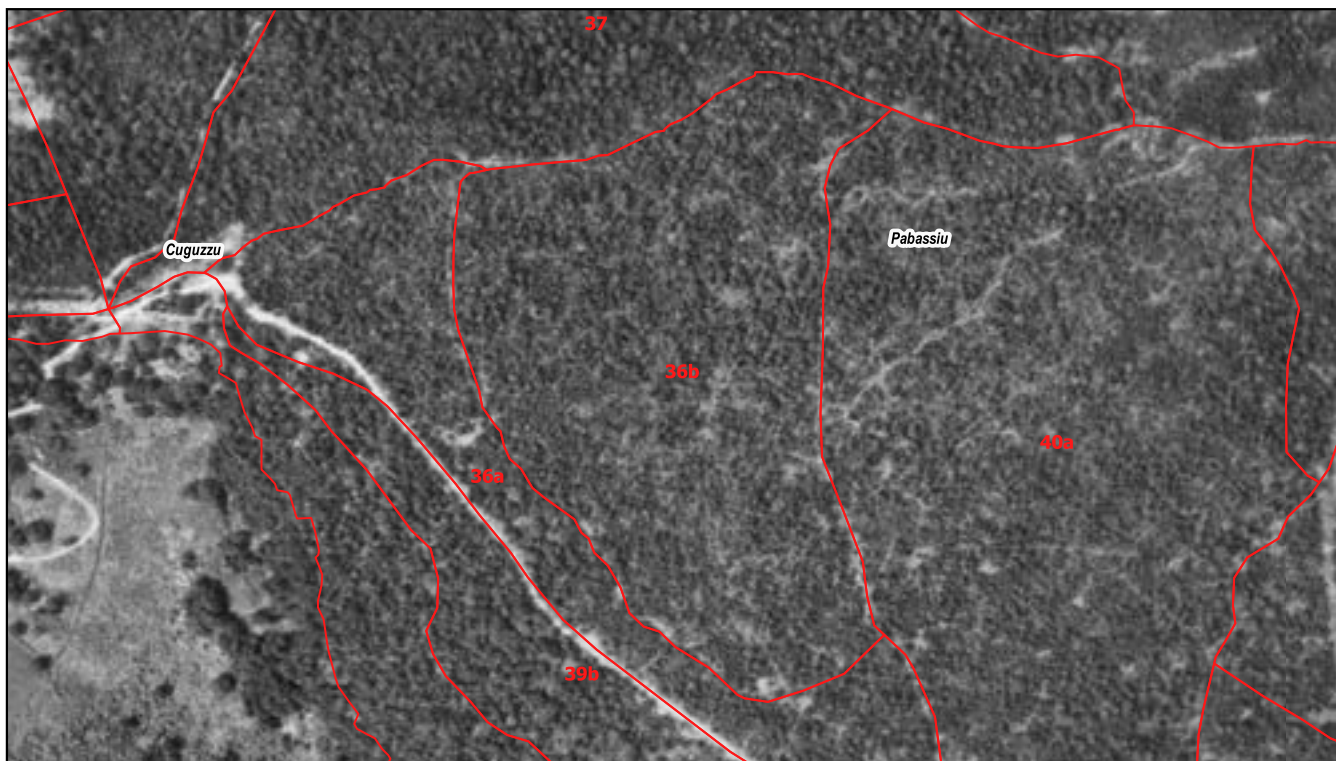


Comune di Seneghe - bosco Su Monte

Particella	Località	Compresa	Superficie (ha)
36b	Pabassiu	per il legnatico	9,8364

MAPPE DI DETTAGLIO

ORTOMOSAICO 1968



0 50 100 m

ORTOMOSAICO 1998-99





Particella	Località	Classe culturale	Superficie (ha)
37	Crastos lados	a priorità ecologiche	12,5241

DATI GENERALI DELLA PARTICELLA O SOTTOPARTICELLA

Fattori ambientali e di gestione

Posta in alto versante ad un'altitudine prevalente di 720 metri. Esposizione prevalente a nord-ovest. Pendenza prevalente del 25 %, accidentalità media.
 Possibili limitazioni allo sviluppo dell'apparato radicale per la presenza di rocce affioranti su di una superficie compresa fra il 30 e il 60% del totale, pietrosità su meno del 30% della superficie.
 Fatti particolari: sottoposta a usi civici; presenti tracciati per mezzi agricoli minori, muri - recinzioni, piste forestali molte aie carbonili di grandi dimensioni con muretto a secco. Accessibilità buona sul 70% della particella insufficiente sul restante 30%. Improduttivi 0,3 ha circa per la presenza di rocce.

Descrizione fisionomico-culturale

Soprassuolo di origine agamica con piano superiore molto vigoroso di elementi monocauli maturi e piano inferiore poco vigoroso ceduo di Leccio e in subordine Agrifoglio densità eccessiva, grado di copertura pari al 95% presenti vuoti e lacune. Novellame diffuso, sotto copertura soprattutto di agrifoglio.
 Strato arbustivo formato da Rubus (genere), Stracciabrache, presenti su meno di due terzi della superficie; quello erbaceo da Cyclamen sp, Geranium sp rappresentate su meno di un terzo della superficie.

Funzione principale	Turistico ricreativa e produzione di legna
Sistema selvicolturale	(Indicata solo per le zone con destinazioni funzionali produttive previste dal piano)
Orientamento selvicolturale	Proseguire il governo a ceduo e avviamento all'altofusto
Interventi recenti (> 2004)	Nessun intervento
Ipotesi di intervento	Nessuna
Uso zootecnico	Utilizzo zootecnico assente
Note	

Dati di orientamento dendrometrico
 Diametro prevalente 70 cm; altezze prevalente 18 m; N° piante/ha 900



Registro particellare



Comune di Seneghe - bosco Su Monte

Particella	Località	Compresa	Superficie (ha)
37	Crastos lados	a priorità ecologiche	12,5241

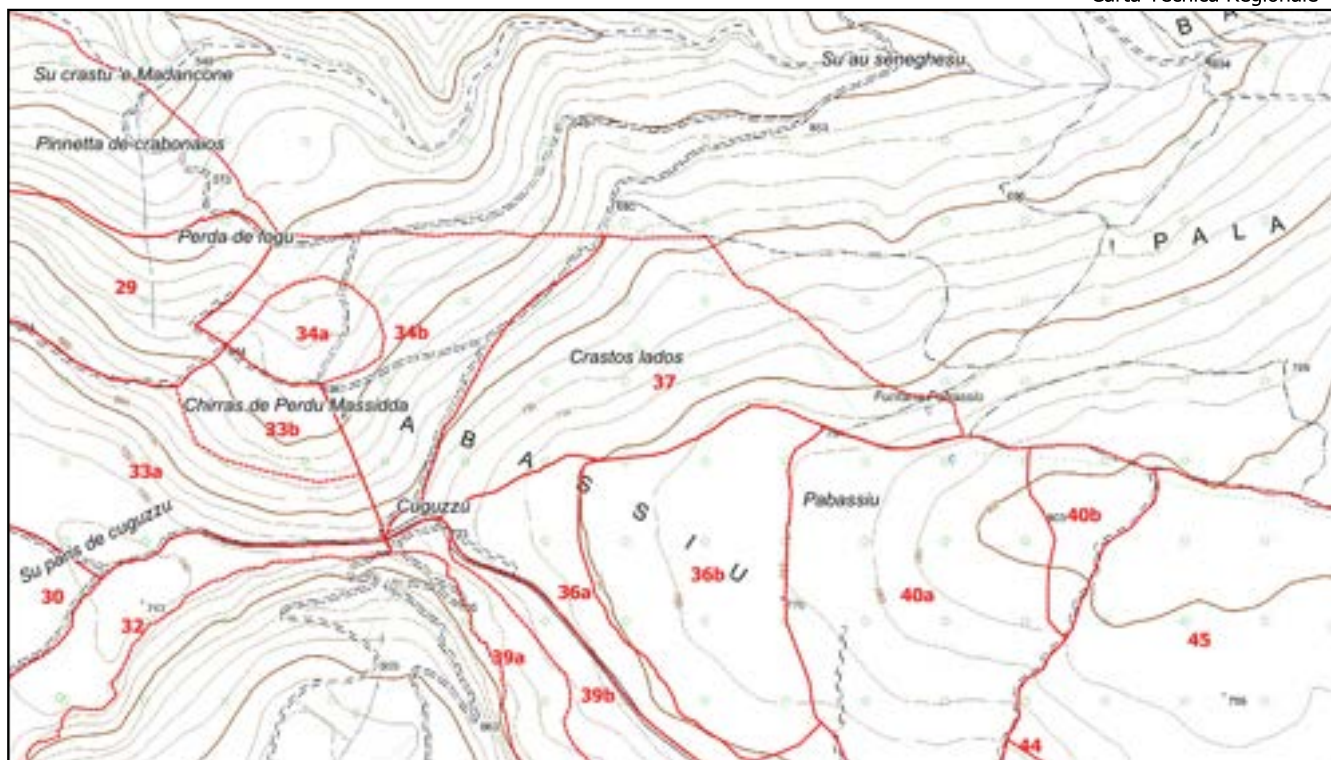
MAPPE DI DETTAGLIO

ORTOMOSAICO 2023



0 50 100 m

Carta Tecnica Regionale




1:10.000

Comune di Seneghe - bosco Su Monte

Particella	Località	Compresa	Superficie (ha)
37	Crastos lados	a priorità ecologiche	12,5241

MAPPE DI DETTAGLIO

ORTOMOSAICO 1968



0 50 100 m

ORTOMOSAICO 1998-99





Particella	Località	Classe culturale	Superficie (ha)
38a	Codinazza	a valenza socio-culturale	13,7351

DATI GENERALI DELLA PARTICELLA O SOTTOPARTICELLA

Fattori ambientali e di gestione

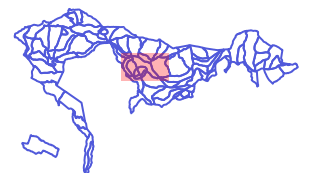
Posta in medio versante ad un'altitudine prevalente di 730 metri. Esposizione prevalente a sud-ovest. Pendenza prevalente del 3 %, accidentalità debole.
 Possibili limitazioni allo sviluppo dell'apparato radicale per la presenza di pietrosità su meno del 30% della superficie.
 Danni lievi causati da pascolamento di selvatici. Fatti particolari: sottoposta a usi civici; presenti muri - recinzioni, edifici, piste forestali, strade camionabili.
 Accessibilità buona sul 100% della particella.

Descrizione fisionomico-culturale

Soprassuolo di origine agamica con piano superiore molto vigoroso di elementi monocali maturi e piano inferiore poco vigoroso ceduo di Leccio densità adeguata, grado di copertura pari al 90% presenti vuoti e lacune. Novellame diffuso, sotto copertura.
 Strato arbustivo formato da Rubus (genere), ben distribuito sulla superficie; quello erbaceo da Graminacee xerofile presente sporadicamente sulla superficie.

- Funzione principale Turistico ricreativa e produzione di legna
- Sistema selvicolturale (Indicata solo per le zone con destinazioni funzionali produttive previste dal piano)
- Orientamento selvicolturale Proseguire il governo a ceduo e avviamento all'altofusto
- Interventi recenti (> 2004) Nessun intervento
- Ipotesi di intervento Nessuna
- Uso zootecnico Utilizzo zootecnico assente
- Note

Dati di orientamento dendrometrico
 Diametro prevalente 35 cm; altezze prevalente 10 m; N° piante/ha 700



Registro particellare



REGIONE AUTONOMA
DE LAZIO
REGIONE AUTONOMA
DE LA SARDEGNA



REGIONALE
DE SVILUPPO RURALE
PSR sardegna



NFS
Nuoro forestry school

Comune di Seneghe - bosco Su Monte

Particella	Località	Compresa	Superficie (ha)
38a	Codinazza	a valenza socio-culturale	13,7351

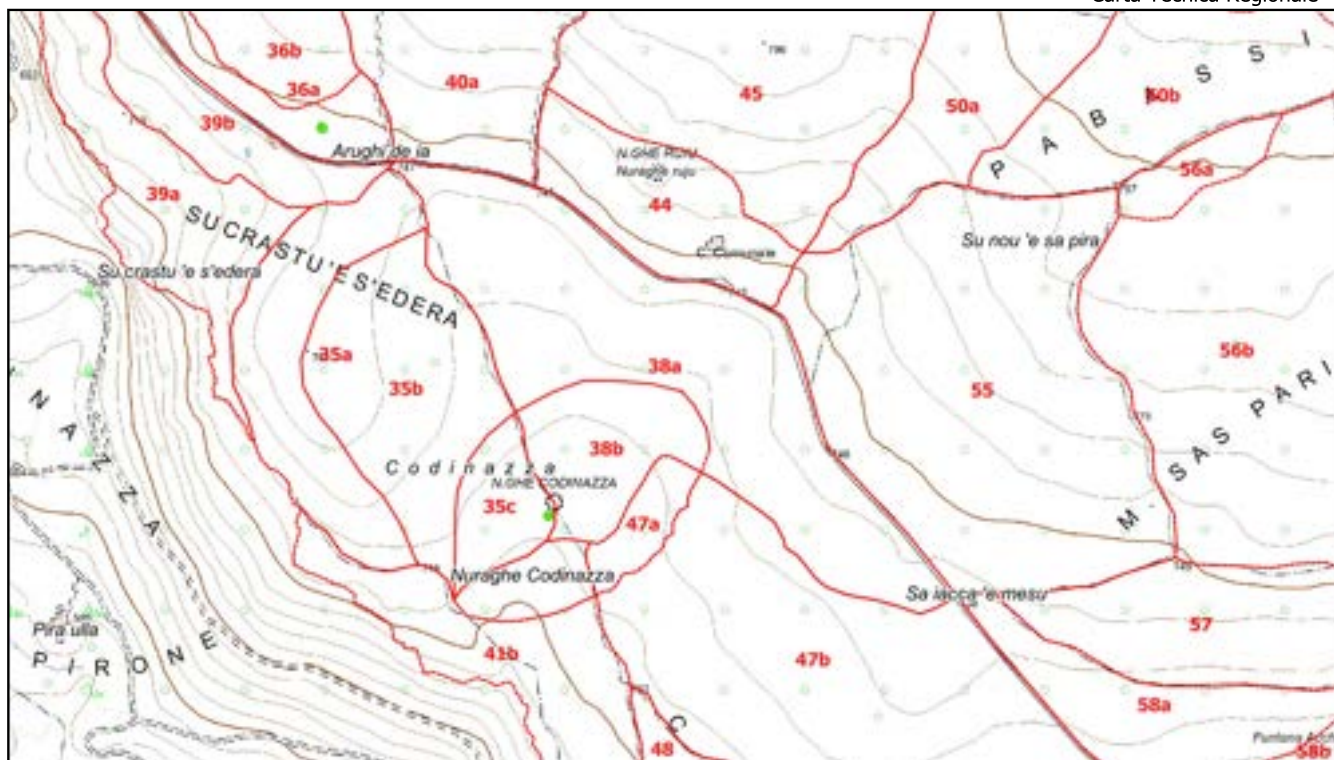
MAPPE DI DETTAGLIO

ORTOMOSAICO 2023



0 50 100 m

Carta Tecnica Regionale



1:10.000

Registro particellare




Comune di Seneghe - bosco Su Monte

Particella	Località	Compresa	Superficie (ha)
38a	Codinazza	a valenza socio-culturale	13,7351

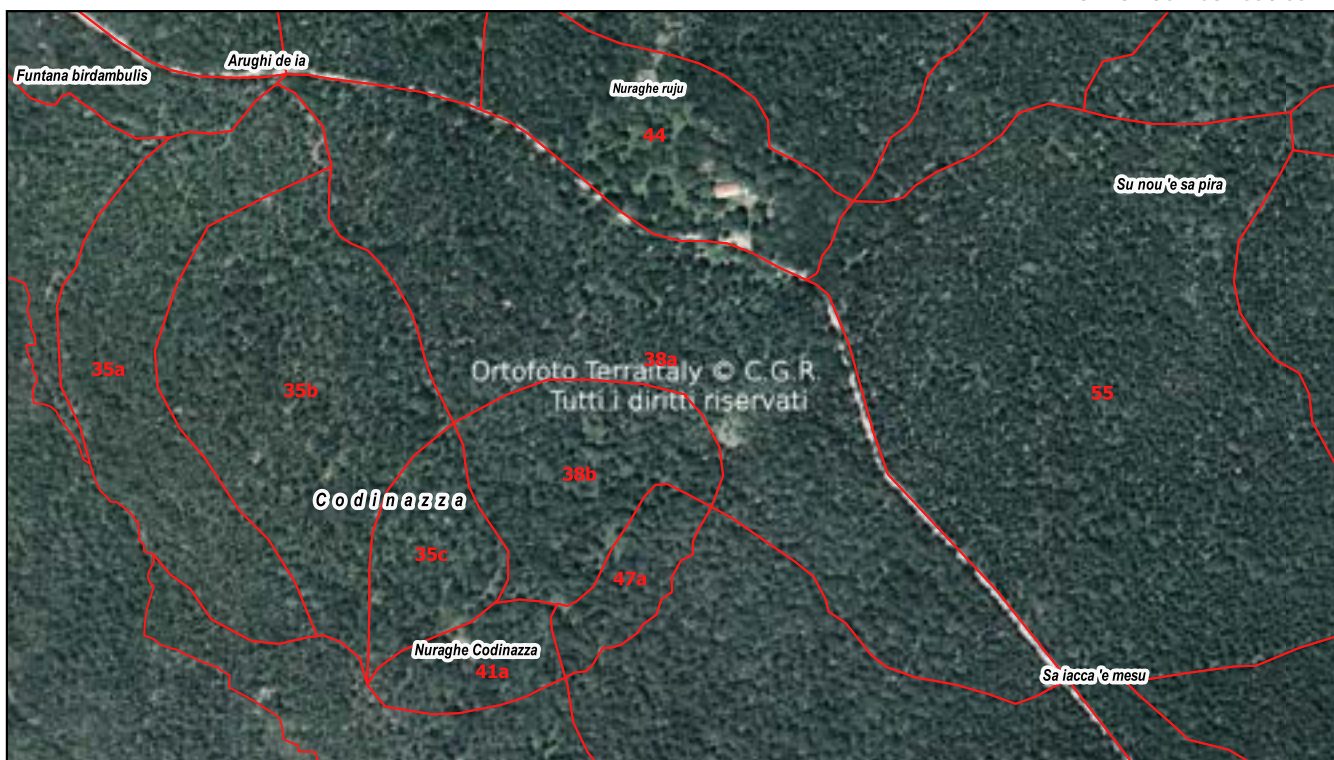
MAPPE DI DETTAGLIO

ORTOMOSAICO 1968



0 50 100 m

ORTOMOSAICO 1998-99





Particella	Località	Classe culturale	Superficie (ha)
38b	Codinazza	a valenza socio-culturale	3,4907

DATI GENERALI DELLA PARTICELLA O SOTTOPARTICELLA

Fattori ambientali e di gestione

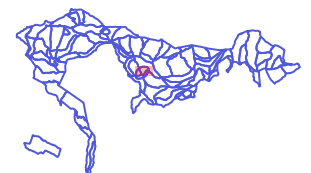
Posta in medio versante ad un'altitudine prevalente di 740 metri. Esposizione prevalente a sud. Pendenza prevalente del 3 %, accidentalità debole.
 Fatti particolari: sottoposta a usi civici; presenti piste forestali e vecchi ricoveri per maiali.
 Accessibilità buona sul 100% della particella.

Descrizione fisionomico-culturale

Soprassuolo di origine agamica con piano superiore molto vigoroso di elementi monocauli invecchiati e piano inferiore poco vigoroso ceduo di Leccio densità adeguata, grado di copertura pari al 90% presenti vuoti e lacune. Novellame sporadico, sotto copertura. Strato arbustivo formato da Rubus (genere), rappresentato su meno di un terzo della superficie

- Funzione principale | Turistico ricreativa
- Sistema selvicolturale | (Indicata solo per le zone con destinazioni funzionali produttive previste dal piano)
- Orientamento selvicolturale | Avviamento all'altofusto
- Interventi recenti (> 2004) | Nessun intervento
- Ipotesi di intervento | Nessuna
- Uso zootecnico | Utilizzo zootecnico assente
- Note |

Dati di orientamento dendrometrico
 Diametro prevalente 50 cm; altezze prevalente 10 m; N° piante/ha 400



Registro particellare



REGIONE AUTONOMA
DE LAZIO
REGIONE AUTONOMA
DE LA SARDEGNA



REGIONALE
DE OBIETTIVI
PSR sardegna



NFS
Nuoro forestry school

Comune di Seneghe - bosco Su Monte

Particella	Località	Compresa	Superficie (ha)
38b	Codinazza	a valenza socio-culturale	3,4907

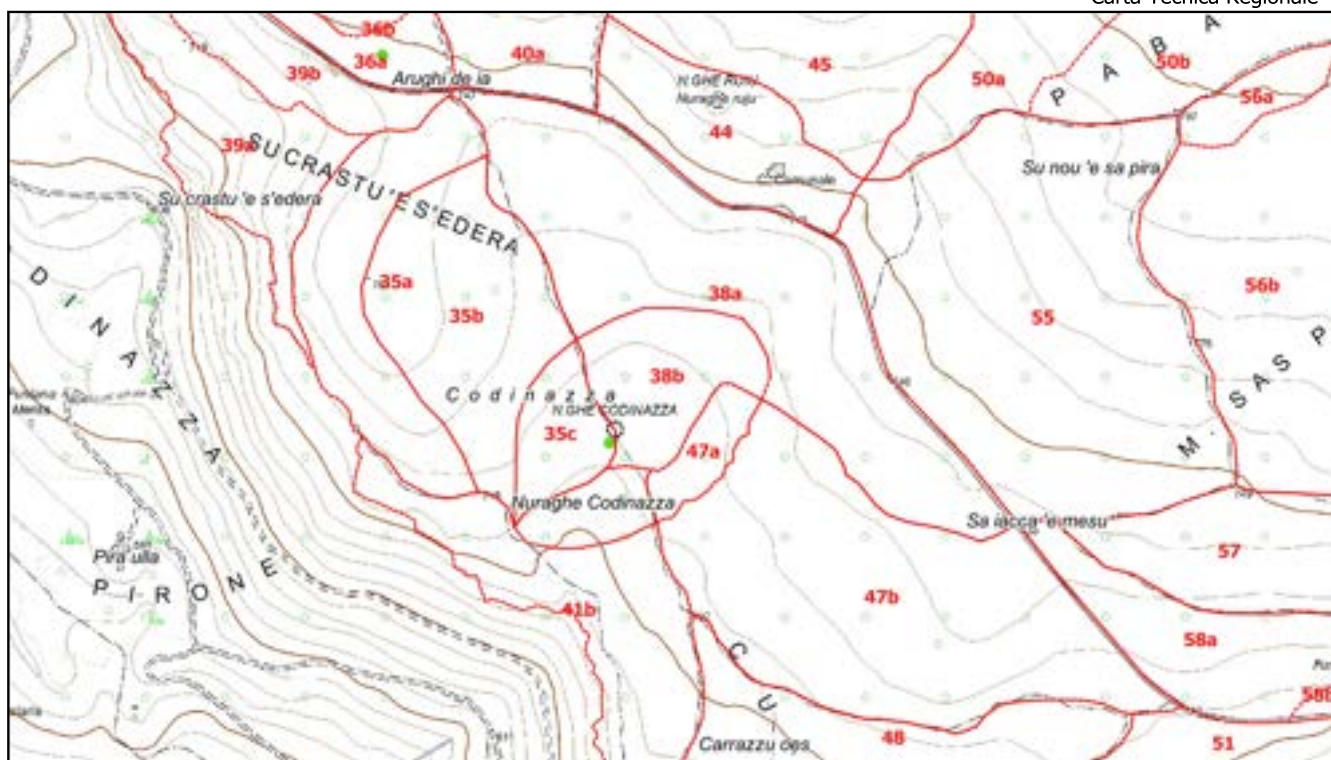
MAPPE DI DETTAGLIO

ORTOMOSAICO 2023



0 50 100 m

Carta Tecnica Regionale




1:10.000

Particella	Località	Compresa	Superficie (ha)
38b	Codinazza	a valenza socio-culturale	3,4907

MAPPE DI DETTAGLIO

ORTOMOSAICO 1968



0 50 100 m

ORTOMOSAICO 1998-99





Particella	Località	Classe culturale	Superficie (ha)
39a	Birdambulìs	a priorità ecologiche	6,8253

DATI GENERALI DELLA PARTICELLA O SOTTOPARTICELLA

Fattori ambientali e di gestione

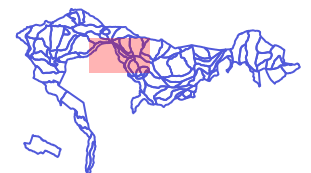
Posta in medio versante ad un'altitudine prevalente di 710 metri. Esposizione prevalente a sud-ovest. Pendenza prevalente del 25 %, accidentalità debole.
Possibili limitazioni allo sviluppo dell'apparato radicale per la presenza di terreno superficiale su di una superficie compresa fra il 30 e il 60% del totale, pietrosità, rocce affioranti su meno del 30% della superficie. Fatti particolari: sorgenti, fonti, sottoposta a usi civici; presenti sentieri guidati, piste forestali.
Accessibilità buona sul 100% della particella.

Descrizione fisionomico-culturale

Soprassuolo di origine agamica con piano superiore mediamente vigoroso di elementi monocauli adulti e piano inferiore poco vigoroso ceduo di Leccio e in subordine Agrifoglio densità adeguata, grado di copertura pari all'80% presenti vuoti e lacune. Novellame sporadico, sotto copertura. Strato arbustivo formato da Biancospino selvatico, Rubus (genere), Stracciabrache, rappresentate su meno di un terzo della superficie; quello erbaceo da Cyclamen sp, Geranium sp, Graminacee xerofile, Pteridium aquilinum rappresentate su meno di due terzi della superficie.

Funzione principale	Turistico ricreativa e produzione di legna
Sistema selvicolturale	(Indicata solo per le zone con destinazioni funzionali produttive previste dal piano)
Orientamento selvicolturale	Proseguire il governo a ceduo e avviamento all'altofusto
Interventi recenti (> 2004)	Nessun intervento
Ipotesi di intervento	Nessuna
Uso zootecnico	Utilizzo zootecnico assente
Note	

Dati di orientamento dendrometrico
Diametro prevalente 28 cm; altezze prevalente 9 m; N° piante/ha 500



Registro particellare



REGIONE AUTONOMA
DE LAZIO
REGIONE AUTONOMA
DE LA SARDEGNA



REGIONE
DE LA SARDEGNA
PSR sardegna



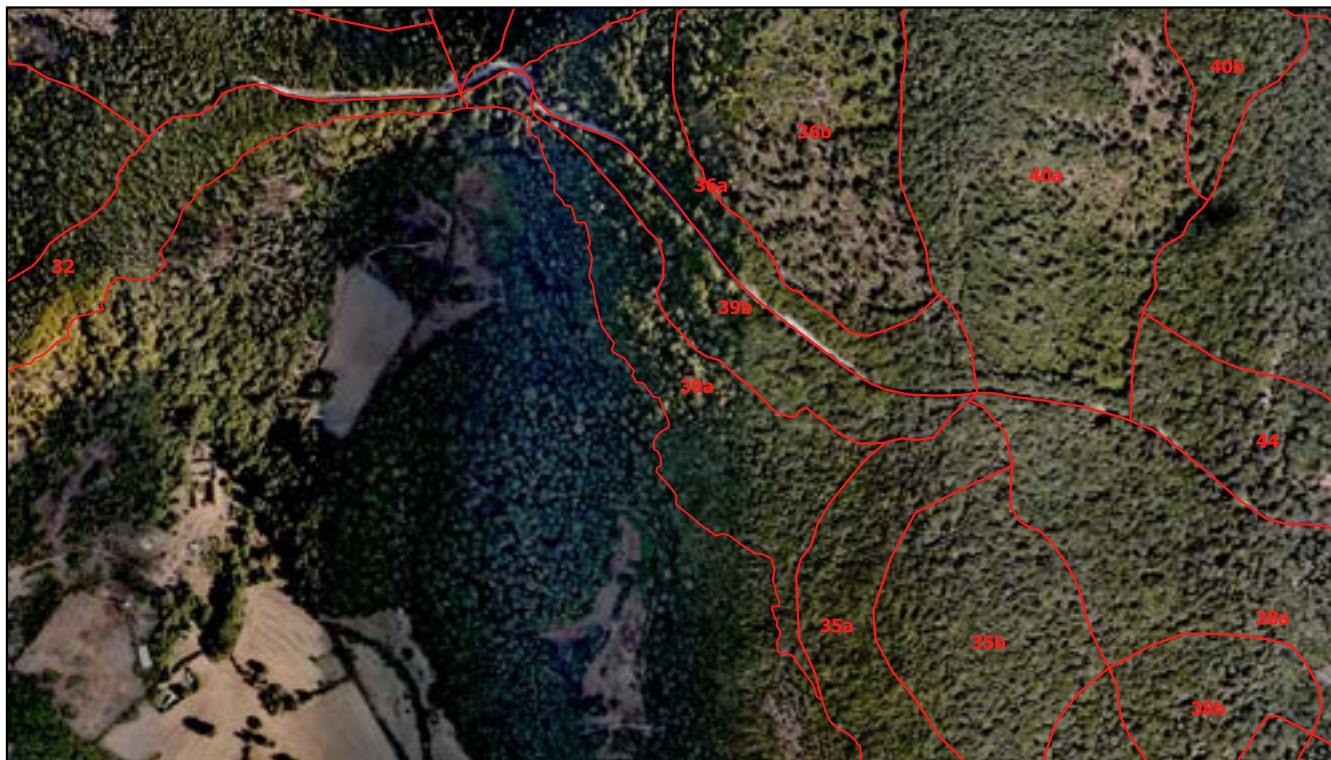
NFS
Nuoro forestry school

Comune di Seneghe - bosco Su Monte

Particella	Località	Compresa	Superficie (ha)
39a	Birdambulis	a priorità ecologiche	6,8253

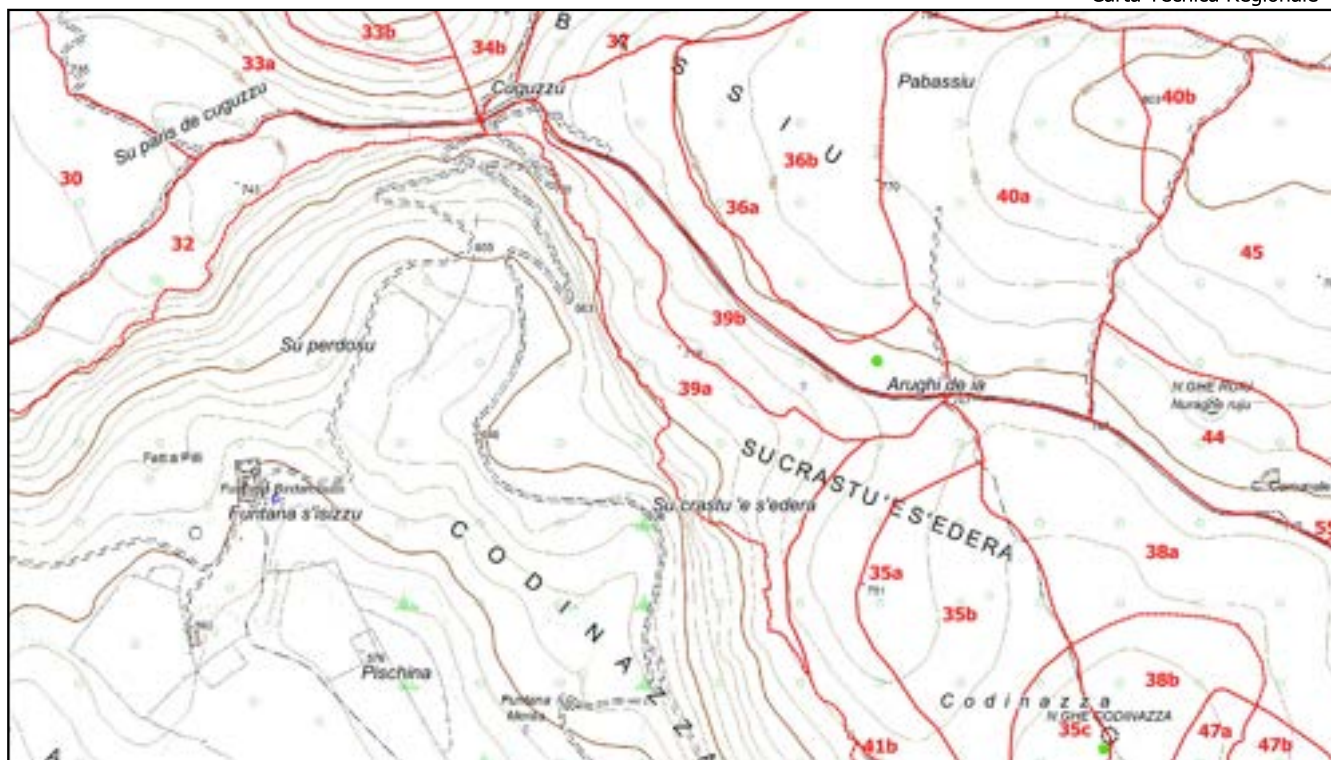
MAPPE DI DETTAGLIO

ORTOMOSAICO 2023



0 50 100 m

Carta Tecnica Regionale



1:10.000

Registro particellare




Comune di Seneghe - bosco Su Monte

Particella	Località	Compresa	Superficie (ha)
39a	Birdambulis	a priorità ecologiche	6,8253

MAPPE DI DETTAGLIO


ORTOMOSAICO 1968



0 50 100 m

ORTOMOSAICO 1998-99





Particella	Località	Classe culturale	Superficie (ha)
39b	Birdambulìs	a valenza socio-culturale	4,0513

DATI GENERALI DELLA PARTICELLA O SOTTOPARTICELLA

Fattori ambientali e di gestione

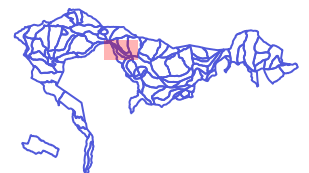
Posta in medio versante ad un'altitudine prevalente di 730 metri. Esposizione prevalente a sud-ovest. Pendenza prevalente del 20 %, accidentalità debole. Possibili limitazioni allo sviluppo dell'apparato radicale per la presenza di rocce affioranti su di una superficie compresa fra il 30 e il 60% del totale, pietrosità, terreno superficiale su meno del 30% della superficie. Danni lievi causati da pascolamento di selvatici. Fatti particolari: sorgenti, fonti, sottoposta a usi civici; presenti sentieri guidati, muri - recinzioni, piste forestali, strade camionabili e la casa del cacciatore. Accessibilità buona sul 100% della particella.

Descrizione fisionomico-culturale

Soprassuolo di origine agamica con piano superiore mediamente vigoroso di elementi monocauli maturi e piano inferiore poco vigoroso ceduo di Leccio e in subordine Agrifoglio densità adeguata, grado di copertura pari al 90% presenti vuoti e lacune. Novellame sporadico, sotto copertura. Strato arbustivo formato da Rubus (genere), Stracciabrache, rappresentate su meno di un terzo della superficie; quello erbaceo da Cyclamen sp, Graminacee xerofile, Pteridium aquilinum rappresentate su meno di due terzi della superficie.

Funzione principale	Turistico ricreativa
Sistema selvicolturale	(Indicata solo per le zone con destinazioni funzionali produttive previste dal piano)
Orientamento selvicolturale	Avviamento all'altofusto
Interventi recenti (> 2004)	Nessun intervento
Ipotesi di intervento	Nessuna
Uso zootecnico	Utilizzo zootecnico assente
Note	

Dati di orientamento dendrometrico
 Diametro prevalente 40 cm; altezze prevalente 12 m; N° piante/ha 800



Registro particellare



REGIONE AUTONOMA
DELLA SARDEGNA
REGIONE AUTONOMA
DELLA SARDEGNA



REGIONALE
DE SVILUPPO RURALE
PSR sardegna



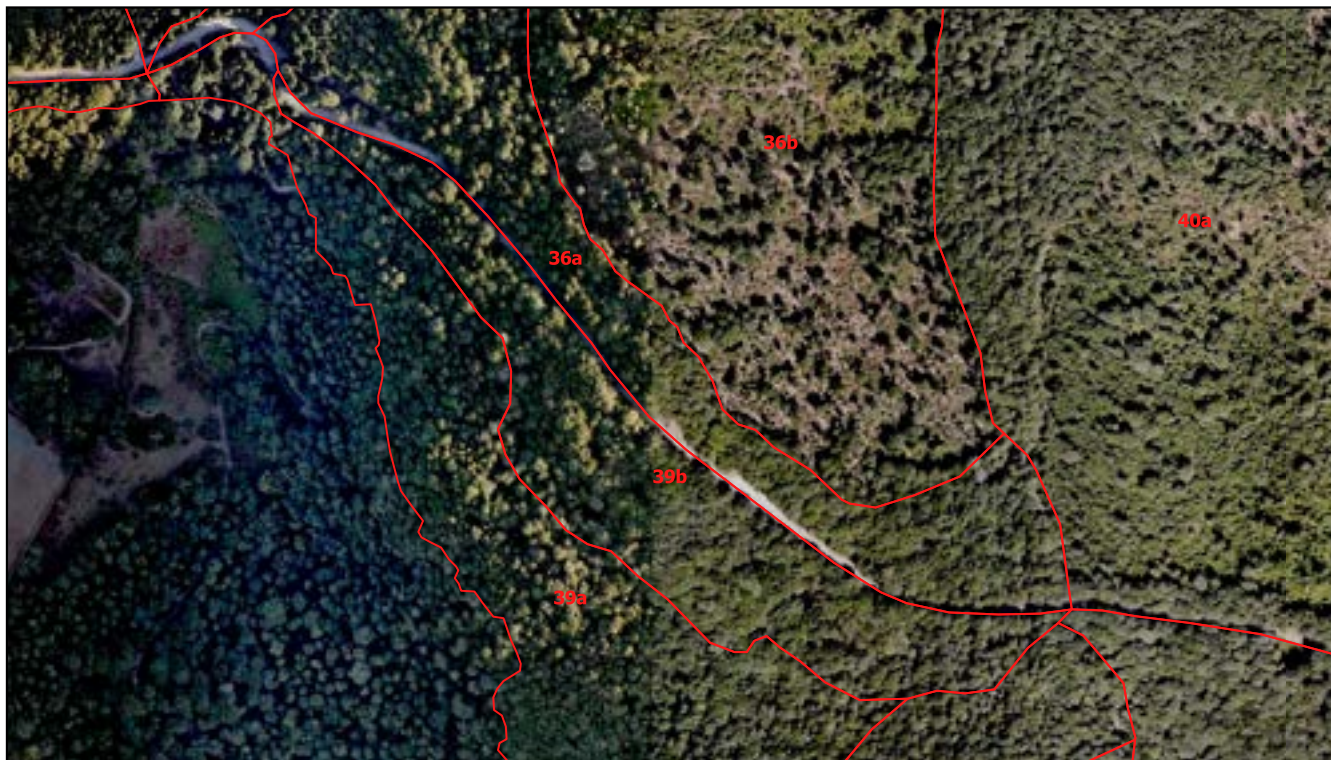
NFS
Nuoro forestry school

Comune di Seneghe - bosco Su Monte

Particella	Località	Compresa	Superficie (ha)
39b	Birdambulis	a valenza socio-culturale	4,0513

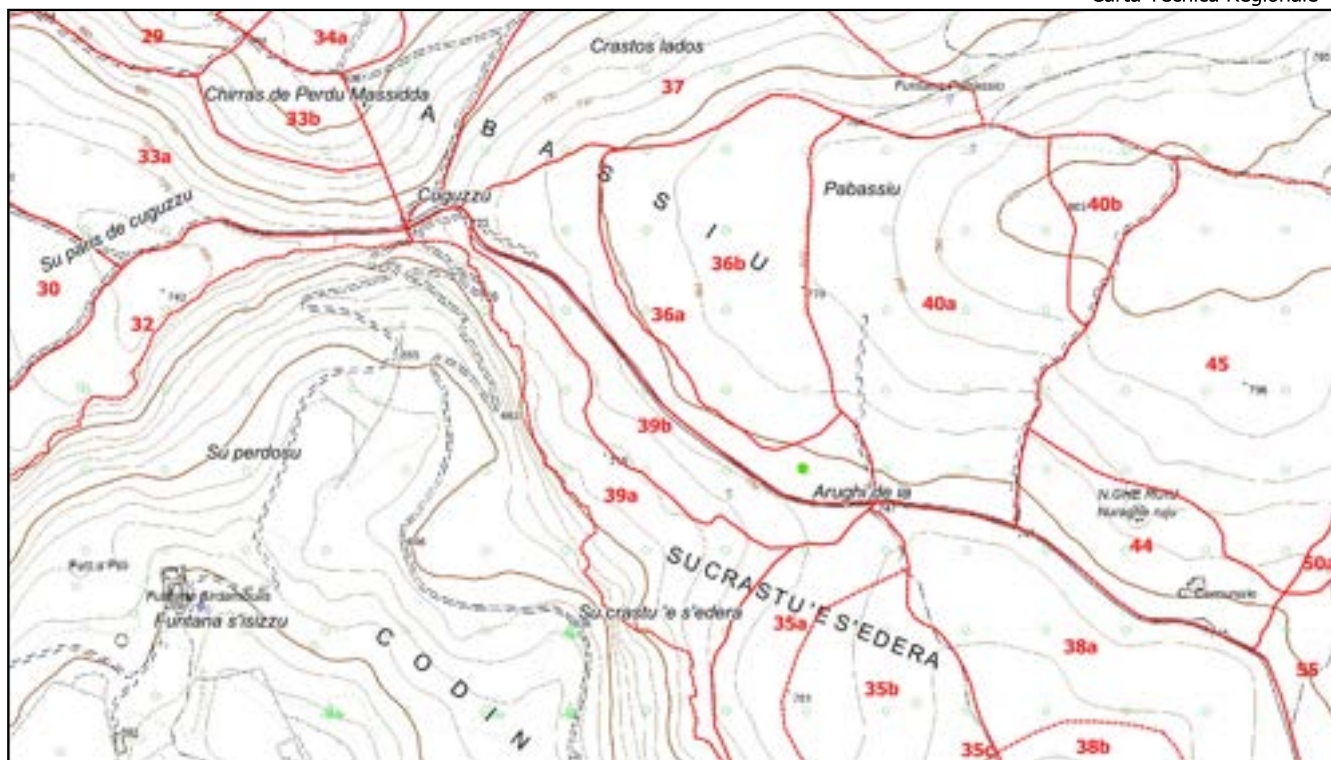
MAPPE DI DETTAGLIO

ORTOMOSAICO 2023



0 50 100 m

Carta Tecnica Regionale



1:10.000

Registro particellare

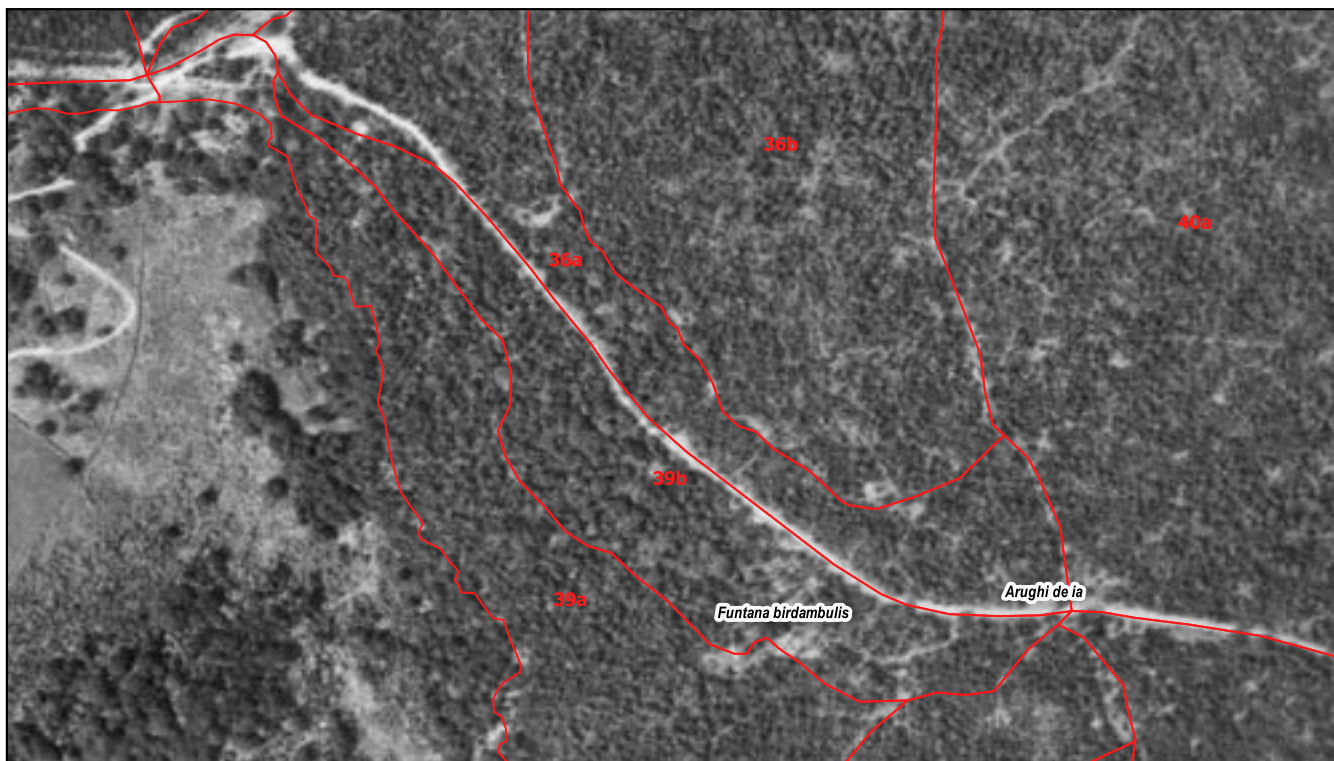


Comune di Seneghe - bosco Su Monte

Particella	Località	Compresa	Superficie (ha)
39b	Birdambulis	a valenza socio-culturale	4,0513

MAPPE DI DETTAGLIO

ORTOMOSAICO 1968



0 50 100 m

ORTOMOSAICO 1998-99





Particella	Località	Classe culturale	Superficie (ha)
40a	Pabassiu	per il legnatico	14,8387

DATI GENERALI DELLA PARTICELLA O SOTTOPARTICELLA

Fattori ambientali e di gestione

Posta in medio versante ad un'altitudine prevalente di 780 metri. Esposizione prevalente a sud-ovest. Pendenza prevalente del 5 %, accidentalità debole. Possibili limitazioni allo sviluppo dell'apparato radicale per la presenza di rocce affioranti su meno del 30% della superficie. Danni lievi causati da selvatici a danno dell'agrifoglio. Fatti particolari: sottoposta a usi civici; presenti sentieri guidati, piste forestali e poche aie carbonili senza muretto a secco. Accessibilità buona sul 100% della particella.

Descrizione fisionomico-culturale

Soprassuolo di origine agamica con piano superiore molto vigoroso di elementi monocauli adulti e piano inferiore poco vigoroso ceduo di Leccio e in subordine Agrifoglio densità adeguata, grado di copertura pari all'80% presenti vuoti e lacune. Novellame sporadico, sotto copertura. Strato arbustivo formato da Biancospino selvatico, Rubus (genere), Pungitopo, Stracciabrache, presenti su meno di due terzi della superficie; quello erbaceo da Bellis perennis, Geranium sp, Graminacee xerofile, Pteridium aquilinum rappresentate su meno di due terzi della superficie.

Funzione principale Produzione di legna e turistico ricreativa

Sistema selvicolturale Ceduo semplice matricinato

Orientamento selvicolturale Proseguire il governo a ceduo

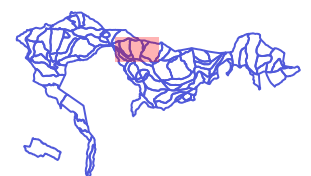
Interventi recenti (> 2004) Ceduazione di circa 5 ha nel 2012 a sud e di circa 5 ha nel 2018 a nord.

Ipotesi di intervento Nessuna

Uso zootecnico Utilizzo zootecnico assente

Note

Dati di orientamento dendrometrico
Diametro prevalente 25 cm; altezze prevalente 10 m; N° piante/ha 1000



Registro particellare



REGIONE AUTONOMA
DELLA SARDEGNA



REGIONALE
DE SVILUPPO
RURALE
PSR Sardegna



NFS
Nuoro forestry school

Comune di Seneghe - bosco Su Monte

Particella	Località	Compresa	Superficie (ha)
40a	Pabassiu	per il legnatico	14,8387

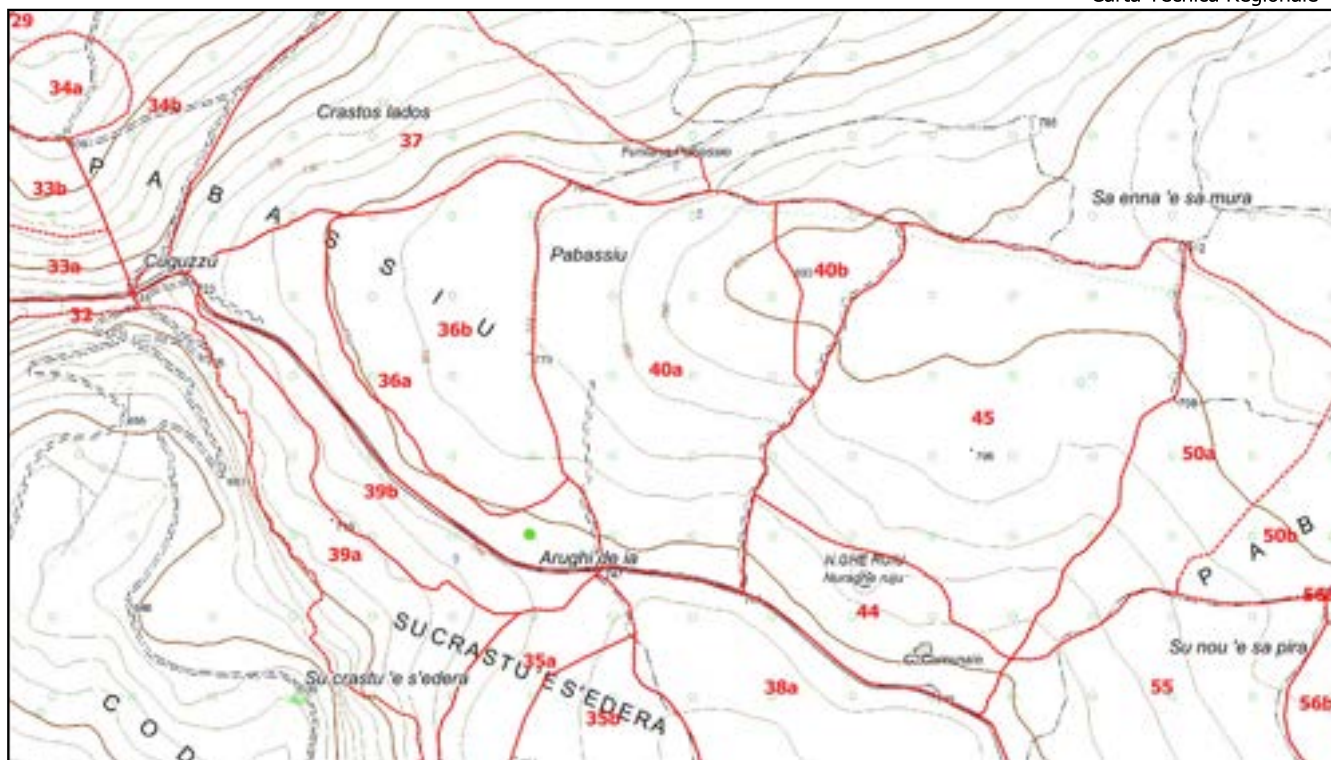
MAPPE DI DETTAGLIO

ORTOMOSAICO 2023



0 50 100 m

Carta Tecnica Regionale



1:10.000

Registro particellare

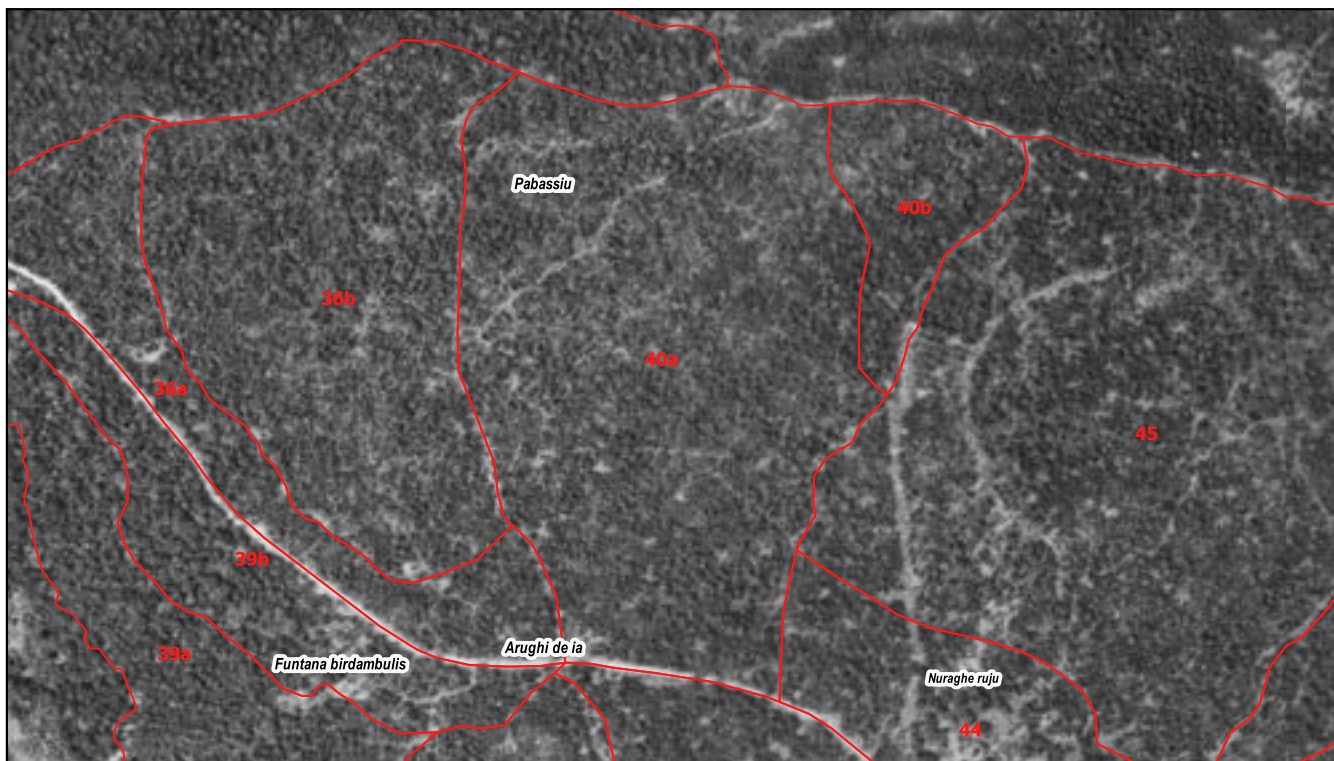


Comune di Seneghe - bosco Su Monte

Particella	Località	Compresa	Superficie (ha)
40a	Pabassiu	per il legnatico	14,8387

MAPPE DI DETTAGLIO

ORTOMOSAICO 1968



0 50 100 m

ORTOMOSAICO 1998-99

